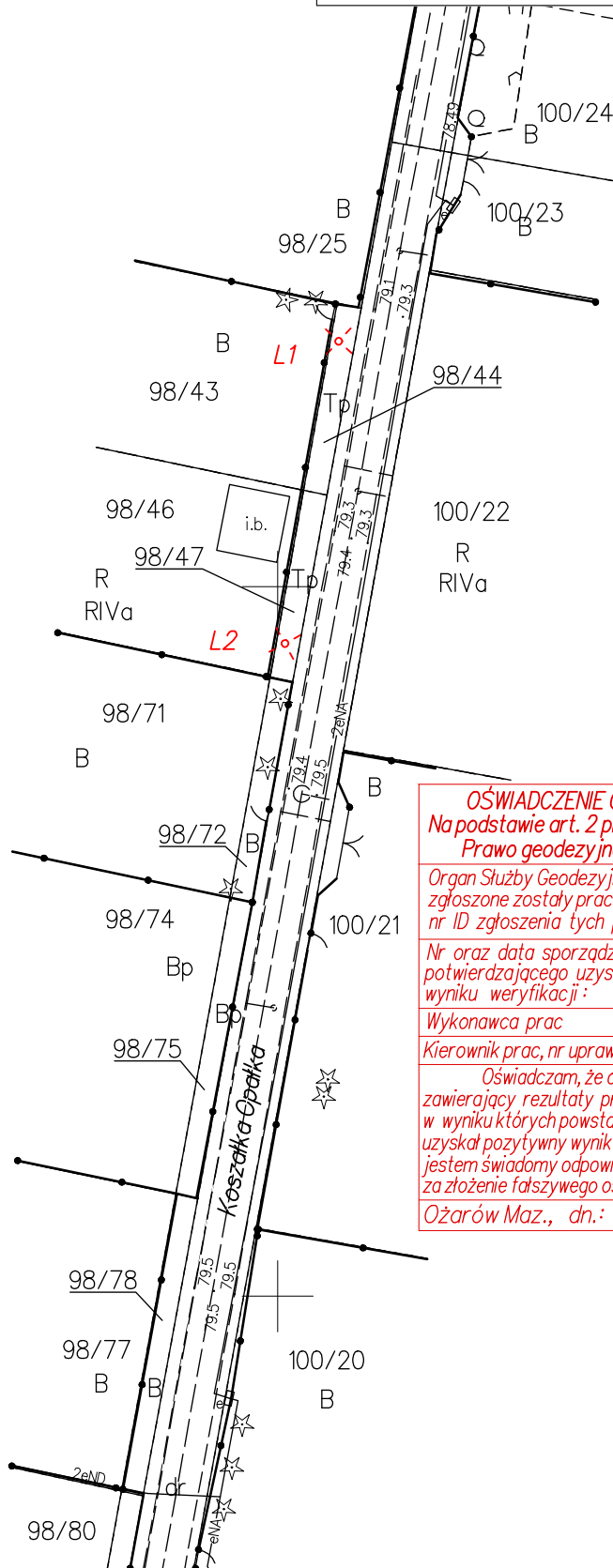


GEODEZYJNA INWENTARYZACJA OBIEKTÓW BUDOWLANYCH: LATARNI - SOLARÓW.		Skala mapy 1:500
Lokalizacja obiektów: gm./obr. /nr dz. ew.	dz. 98/44 i 98/47, przy ul. Koszałka Opalka. obr. Dziekanów Leśny, gm. Łomianki.	
Jednostka ew.	nr ID: 143205_5;	nazwa: Łomianki
Obręb ewidencyjny	nr ID: 143205_5.0004;	nazwa: DZIEKANÓW LEŚNY
Objęte inwentaryzacją uzbrojenie terenu (sieci/przewody/armatura) zostało wyeksponowane kolorem CZERWONYM oraz opisane na niniejszej mapie w następujący sposób: L1 ✘ ✘ L2		Arkusz nr: 01/03
		Mapa została wykonana przez: GEODETA UPRAWNIONY Nr. upr. 20532 Cezary Kuryłowicz t. 504 271456 OŻARÓW MAZ., dnia: 30.03.2023r.



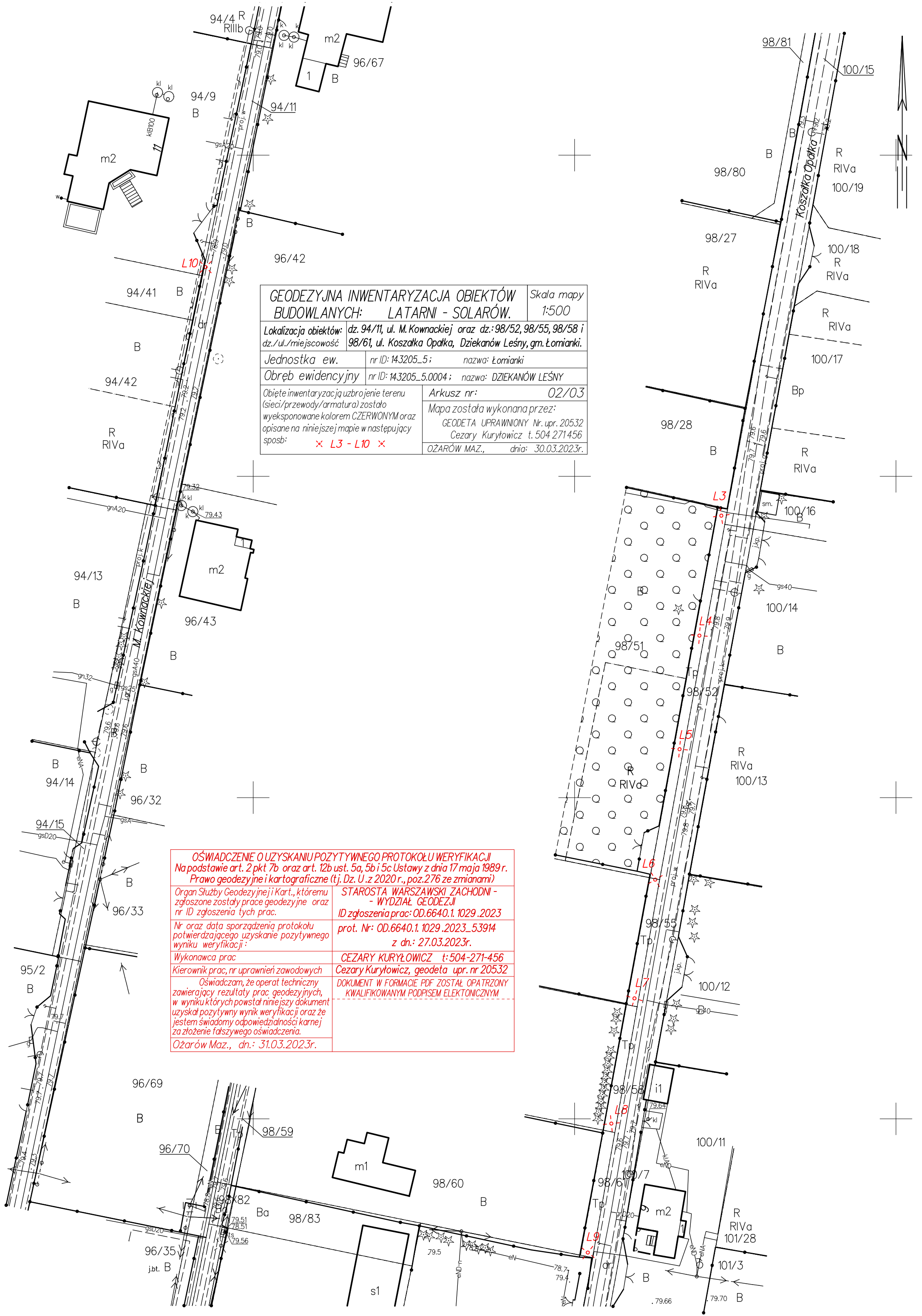
OŚWIADCZENIE O UZYSKANIU POZYTYWNEGO PROTOKOŁU WERYFIKACJI Na podstawie art. 2 pkt 7b oraz art. 12b ust. 5a, 5b i 5c Ustawy z dnia 17 maja 1989 r. Prawo geodezyjne i kartograficzne (tj. Dz. U. z 2020 r., poz. 276 ze zmianami)	
Organ Służby Geodezyjnej i Kart., któremu zgłoszone zostały prace geodezyjne oraz nr ID zgłoszenia tych prac.	STAROSTA WARSZAWSKI ZACHODNI - - WYDZIAŁ GEODEZJI ID zgłoszenia prac: OD.6640.1.1029.2023
Nr oraz data sporządzenia protokołu potwierdzającego uzyskanie pozytywnego wyniku weryfikacji:	prot. Nr: OD.6640.1.1029.2023_53914 z dn.: 27.03.2023r.
Wykonawca prac	CEZARY KURYLÓWICZ t: 504-271-456
Kierownik prac, nr uprawnień zawodowych	Cezary Kuryłowicz, geodeta upr. nr 20532
Oświadczam, że operat techniczny zawierający rezultaty prac geodezyjnych, w wyniku których powstał niniejszy dokument uzyskał pozytywny wynik weryfikacji oraz że jestem świadomy odpowiedzialności karnej za złożenie fałszywego oświadczenia.	
Ożarów Maz., dn.: 31.03.2023r.	

GEODEZYJNA INWENTARYZACJA OBIEKTÓW BUDOWLANYCH: LATARNI - SOLARÓW.		Skala mapy 1:500
Lokalizacja obiektów: dz. 94/11, ul. M. Kownackiej oraz dz.: 98/52, 98/55, 98/58 i dz./ul./miejscowość 98/61, ul. Koszałka Opatka, Dziekanów Leśny, gm. Łomianki.		
Jednostka ew.	nr ID: 14.3205_5;	nazwa: Łomianki
Obręb ewidencyjny	nr ID: 14.3205_5.0004;	nazwa: DZIEKANÓW LEŚNY
Obiety inwentaryzacja uzbrojenie terenu (sieci/przewody/armatura) zostało wyeksponowane kolorem CZERWONYM oraz opisane na niniejszej mapie w następujący sposób: × L3 - L10 ×		Arkusz nr: 02/03
		Mapa została wykonana przez: GEODETA UPRAWNIONY Nr. upr. 20532 Cezary Kuryłowicz t. 504 271 456 OZARÓW MAZ., dnia: 30.03.2023r.

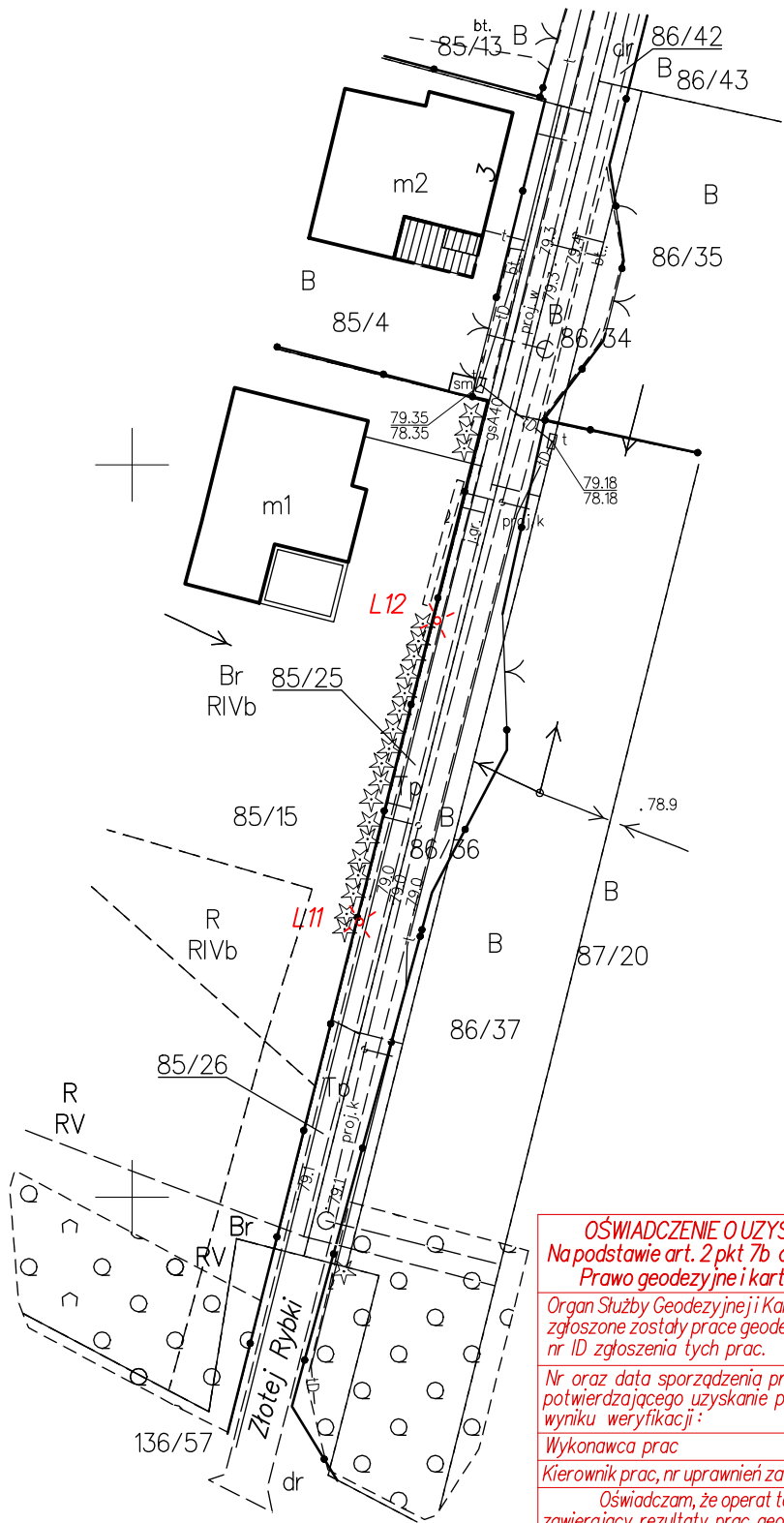
OŚWIADCZENIE O UZYSKANIU POZYTYWNEGO PROTOKOŁU WERYFIKACJI
 Na podstawie art. 2 pkt 7b oraz art. 12b ust. 5a, 5b i 5c Ustawy z dnia 17 maja 1989 r.
 Prawo geodezyjne i kartograficzne (tj. Dz. U. z 2020 r., poz. 276 ze zmianami)

Organ Służby Geodezyjnej i Kart., któremu zgłoszone zostały prace geodezyjne oraz nr ID zgłoszenia tych prac.	STAROSTA WARSZAWSKI ZACHODNI - WYDZIAŁ GEODEZJI ID zgłoszenia prac: OD.6640.1.1029.2023
Nr oraz data sporządzenia protokołu potwierdzającego uzyskanie pozytywnego wyniku weryfikacji:	prot. Nr: OD.6640.1.1029.2023_53914 z dn.: 27.03.2023r.
Wykonawca prac	CEZARY KURYŁOWICZ t: 504-271-456
Kierownik prac, nr uprawnień zawodowych	Cezary Kuryłowicz, geodeta upr. nr 20532
Oświadczam, że operat techniczny zawierający rezultaty prac geodezyjnych, w wyniku których powstał niniejszy dokument uzyskał pozytywny wynik weryfikacji oraz że jestem świadomy odpowiedzialności karnej za złożenie fałszywego oświadczenia. Ozarów Maz., dn.: 31.03.2023r.	

DOKUMENT W FORMACIE PDF ZOSTAŁ OPATRONY KWALIFIKOWANYM PODPISEM ELEKTRONICZNYM



GEODEZYJNA INWENTARYZACJA OBIEKTÓW BUDOWLANYCH: LATARNI - SOLARÓW.		Skala mapy 1:500
Lokalizacja obiektów: gm./obr./nr dz. ew.	dz. 85/25, przy ul. Złotej Rybki. obr. Dziekanów Lesny, gm. Łomianki.	
Jednostka ew.	nr ID: 143205_5;	nazwa: Łomianki
Óbręb ewidencyjny	nr ID: 143205_5.0004;	nazwa: DZIEKANÓW LEŚNY
Objęte inwentaryzacją uzbrojenie terenu (sieci/przewody/armatura) zostało wykazonwane kolorem CZERWONYM oraz opisane na niniejszej mapie w następujący sposób: L11 ✗ L12 ✗	Arkusz nr:	03/03
	Mapa została wykonana przez: GEODETA UPRAWNIONY Nr. upr. 20532 Cezary Kuryłowicz t. 504 271 456 OŻARÓW MAZ., dnia: 30.03.2023r.	



OŚWIADCZENIE O UZYSKANIU POZYTYWNEGO PROTOKOŁU WERYFIKACJI Na podstawie art. 2 pkt 7b oraz art. 12b ust. 5a, 5b i 5c Ustawy z dnia 17 maja 1989 r. Prawo geodezyjne i kartograficzne (t.j. Dz. U. z 2020 r., poz. 276 ze zmianami)	
Organ Służby Geodezyjnej i Kart., któremu zgłoszone zostały prace geodezyjne oraz nr ID zgłoszenia tych prac.	STAROSTA WARSZAWSKI ZACHODNI - - WYDZIAŁ GEODEZJI ID zgłoszenia prac: OD.6640.1.1029.2023
Nr oraz data sporządzenia protokołu potwierdzającego uzyskanie pozytywnego wyniku weryfikacji:	prot. Nr: OD.6640.1.1029.2023_53914 z dn.: 27.03.2023r.
Wykonawca prac	CEZARY KURYŁOWICZ t: 504-271-456
Kierownik prac, nr uprawnień zawodowych	Cezary Kuryłowicz, geodeta upr. nr 20532
Oświadczam, że operat techniczny zawierający rezultaty prac geodezyjnych, w wyniku których powstał niniejszy dokument uzyskał pozytywny wynik weryfikacji oraz że jestem świadomy odpowiedzialności karnej za złożenie fałszywego oświadczenia. Ożarów Maz., dn.: 31.03.2023r.	
DOKUMENT W FORMACIE PDF ZOSTAŁ OPATRONY KWALIFIKOWANYM PODPISEM ELEKTRONICZNYM	

PRZEGLĄDÓWKA ARKUSZY MAP INWENTARYZACJI LATARNI

