

**Uchwała Nr XVI / 199 / 2016  
Rady Miejskiej w Łomiankach  
z dnia 21 kwietnia 2016 roku**

**w sprawie przystąpienia do sporządzenia miejscowego planu zagospodarowania przestrzennego „Raclawicka”**

Na podstawie art. 18 ust. 2 pkt 15 ustawy z dnia 8 marca 1990 roku o samorządzie gminnym (tekst jednolity Dz. U. z 2016 r. poz. 446) oraz art. 14 ust. 1 i 4 ustawy z dnia 27 marca 2003 roku o planowaniu i zagospodarowaniu przestrzennym (tekst jednolity Dz. U. z 2015 roku poz. 199 z późn. zm.), Rada Miejska uchwała, co następuje:

**§ 1.**


1. Przystępuje się do sporządzenia miejscowego planu zagospodarowania przestrzennego „Raclawicka”.
2. Granica obszaru objętego projektem planu przebiega wzdłuż wschodnich granic działek 247 i 250/4, obręb ew. 4.0004, następnie południowymi granicami działek 250/4, 250/3, 250/2, obręb ew. 4.0004, zachodnią granicą działki 250/2, obręb ew. 4.0004, przedłużeniem przez działkę 846/1, obręb ew. 4.0004 do zachodniej granicy działki 846/10, obręb ew. 4.0004, zachodnią a następnie północną granicą działki 846/10, następnie zachodnią granicą działki 243 obręb ew. 4.0004 oraz północnymi granicami działek 243, 244, 245, 246, 247 obręb ew. 4.0004.
3. Plan zostanie sporządzony w skali 1:1000.
4. Integralną część uchwały stanowi załącznik Nr 1, przedstawiający w sposób graficzny granice obszaru objętego planem.

**§ 2.**

Wykonanie Uchwały powierza się Burmistrzowi Łomianek.

**§ 3.**

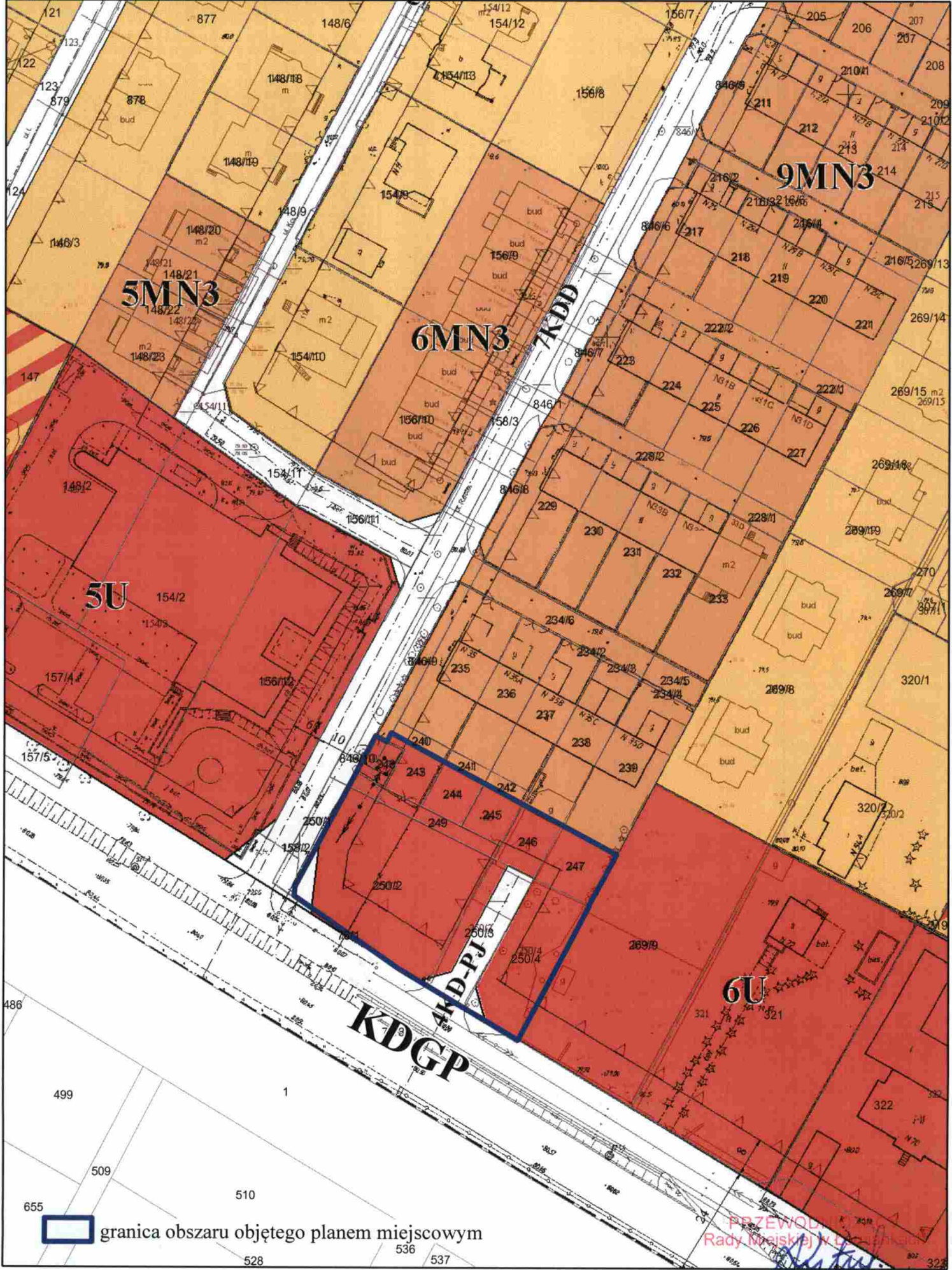
Uchwała wchodzi w życie z dniem podjęcia.


PRZEWODNICZĄCY  
Rady Miejskiej w Łomiankach  
  
Tadeusz Krystek



Załącznik nr 1 do Uchwały Nr XVI/199/2016  
Rady Miejskiej w Łomiankach z dnia 21 kwietnia 2016 roku  
w sprawie przystąpienia do sporządzenia miejscowego planu  
zagospodarowania przestrzennego "Raclawicka"

1:1 000 



 granica obszaru objętego planem miejscowym

PRZEWODNICZ  
Rady Miejskiej w Łomiankach  
  
Tadeusz Krystecki