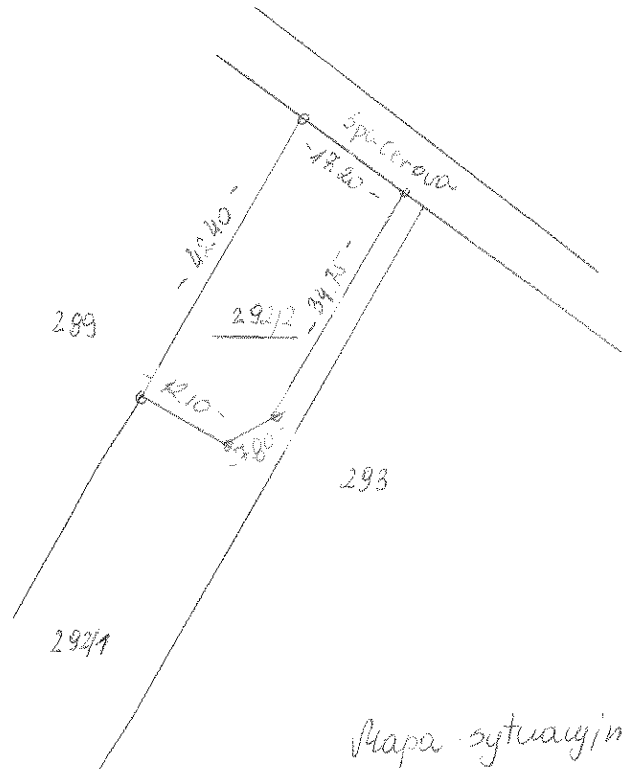


d2	29211	-	1577 m <sup>2</sup>
	29212		697 m <sup>2</sup>
	292		2374 m <sup>2</sup>



Mapa sytuacyjna

Skala 1:1000

z KO 0701

Lodz 133/16/52/73

26 12.73 n.

Gościńcowa

Wyk. geod. upr. W. Krawczak

OKRĘGOWE PRZEDSIĘBIORSTWO  
 GEODEZYJNO-KARTOGRAFICZNE w WARSZAWIE  
 02-495 WARSZAWA  
 ul. Wojciechowskiego 17  
 tel. (0-22) 667-92-55, fax (0-22) 667-49-76  
 NIP 525-000-30-48

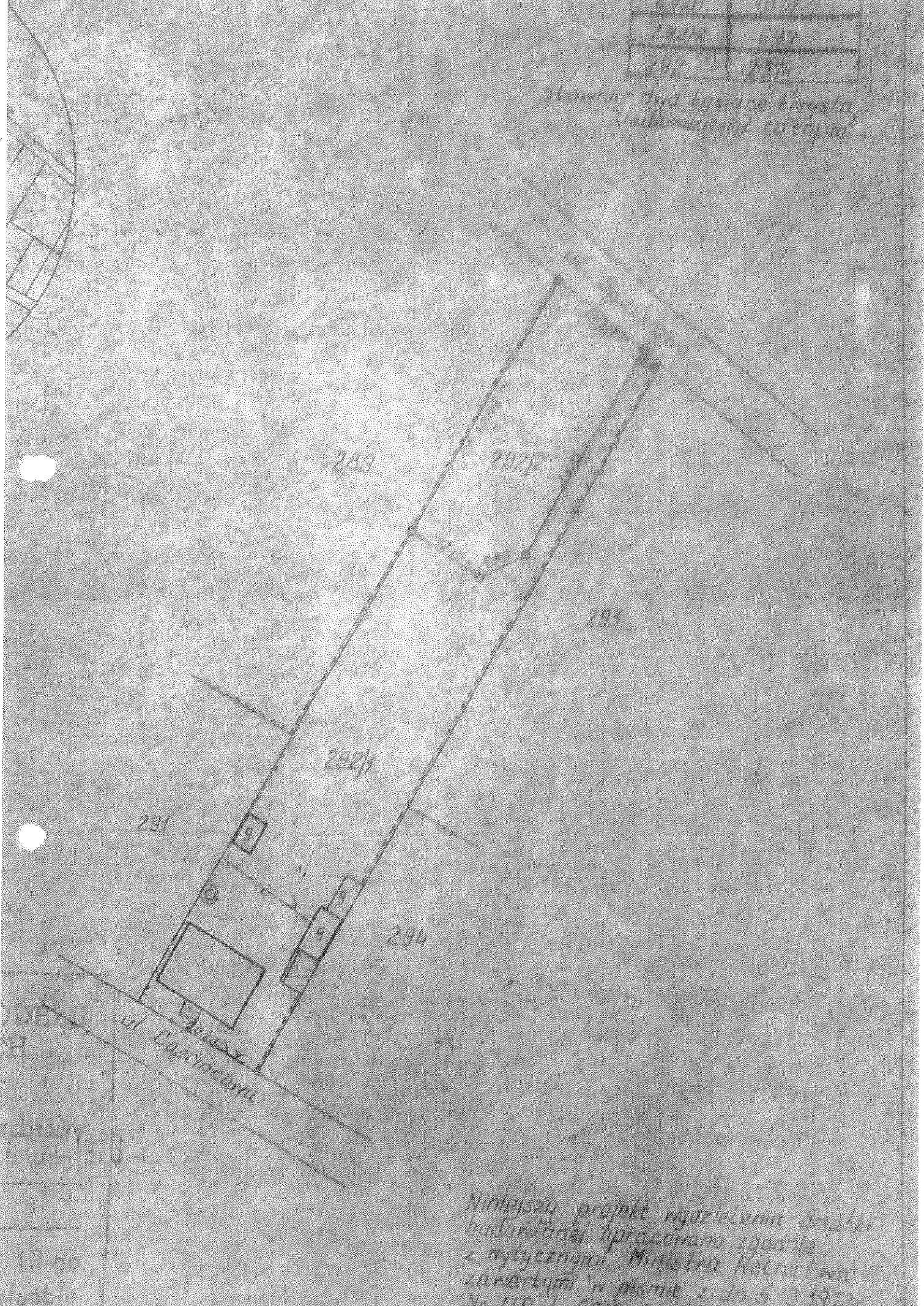
KIEROWNIK PRACOWNI  
 Geodeta uprawniony

mgr inż. Ryszard Kościuk  
 nr upr. 9334

22 SIE. 2000

2921	487
292	237

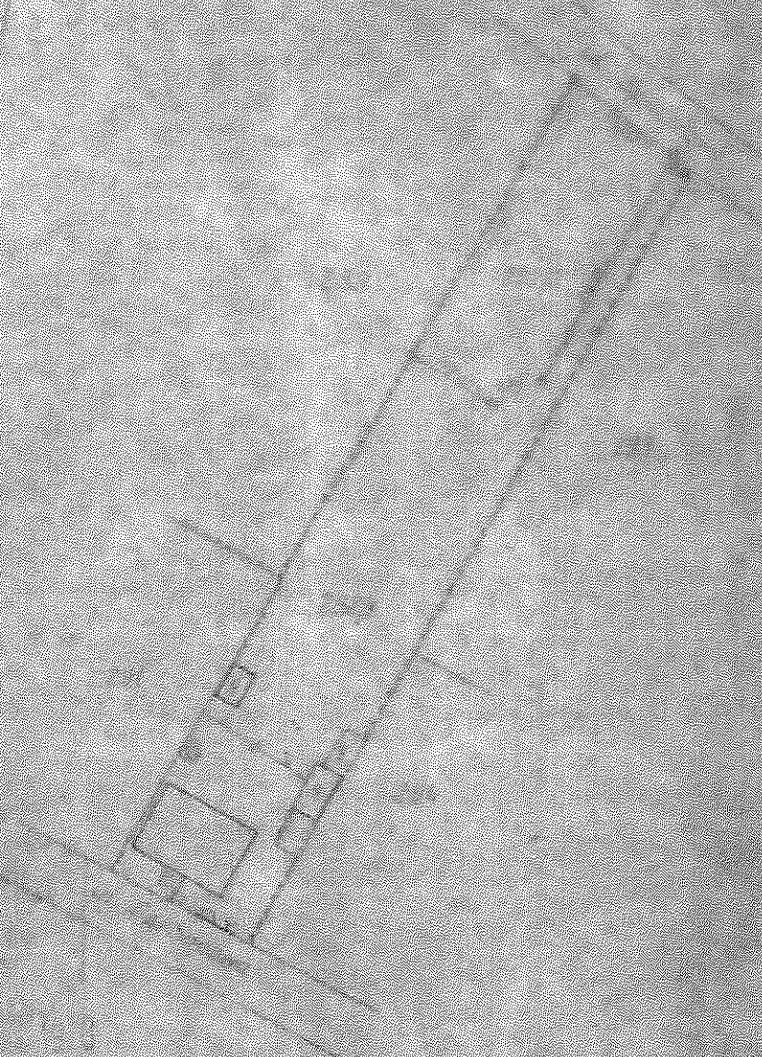
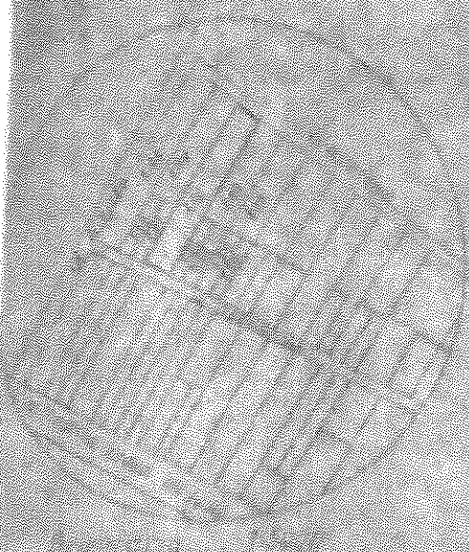
Planu budowy drogi krajowej  
i ulic w miejscowości...



Niniejszy projekt urządzenia drogi  
budowlanej opracowano zgodnie  
z myślnymi Ministerstwa Rolnictwa  
zawartym w piśmie z dnia 2.12.1972  
Nr 1184/72...

Vln 8/04/71

3



Faint, illegible text in the bottom left corner, likely a legend or descriptive notes.

Faint, illegible text in the bottom right corner, likely a legend or descriptive notes.

*Handwritten signature*  
[Illegible text]

*Handwritten signature*  
[Illegible text]

ŁOMIANKI

### Mapa sytuacyjna 1:1000 z podziałem

Ustanowiona przez Zarząd Powiatowy w dniu 10.06.1971 r. w sprawie [illegible]

Legenda:  
[Illegible text]

gmina .....  
powiat .....

OKRĘGOWE PRZEDSIĘBIORSTWO  
GEODEZYJNO-KARTOGRAFICZNE W WARSZAWIE  
02-495 WARSZAWA  
ul. Wojciechowskiego 17  
tel. (0-22) 667-92-55, fax (0-22) 667-49-76  
NIP 525-000-30-48

WYNIKI BADANIA  
KSIĄG WIECZYSTYCH I ZBIORÓW DOKUMENTÓW  
(d. Zd. VII. 17824)

- 6 SIE. 2008

WG STANU NA DZIEŃ .....

DZIAŁ I					DZIAŁ II	
Lp.	Położenie nieruchomości	Nomenklatura prawna nieruchomości Zbiór dokumentów	Powierzchnia	Plan	1. Właściciel 2. Wieczysty użytkownik imię i nazwisko, imiona rodziców, adres.	Podstawa ustalenia danych wymienionych w koi. 6
1	2	3	4	5	6	7
	Łomża	KW DRYM		tytuł 2 mapy evidencyjnej Nr 68/2008 z 15.02.2008r	Stanisław Stachnik (Jan, Bronisława)	Ulm. dawidowy RepA Nr 479/60 z 24.02.2000r Ulm. smedarzy
	ul. Spacerowa	000.59705/5	0,1429 ha	na pobyt KEM-tom E -5-21195	Jadwiga Magdalena Stachnik (Józef, Marianna) ulp ust)	RepA Nr 2586/72 z 26.04.72r ob. kw. 5010/101 Npis 20.09.2002
		obr 5 dz 1021 (d. dz. 17b)				udz 213
		dotyczyło Zd 4315 (d. Zd VII 17824) (dz 17b - pierwotnie pow. 0,146a)			Adam Stachnik (Stanisław, Jadwiga)	
						udz 113

KIEROWNIK PRACOWNI  
Geodeta uprawniony

mgr inż. Ryszard Kościuk  
nr dopr. 9334

strona .....  
 gmina .....  
 powiat .....

OKRĘGOWE PRZEDSIĘBIORSTWO  
 GEODEZYJNO-KARTOGRAFICZNE W WARSZAWIE  
 02-495 WARSZAWA  
 ul. Wojciechowskiego 17  
 tel. (0-22) 667-92-55, fax (0-22) 667-49-76  
 NIP 525-000-30-48

WYNIKI BADANIA  
 KSIĄG WIECZYSTYCH I ZBIORÓW DOKUMENTÓW

(d.ko. VII. 43. 557)

21 SIE. 2008

WG STANU NA DZIEŃ .....

DZIAŁ I					DZIAŁ II	
Lp.	Położenie nieruchomości	Nomenklatura prawna nieruchomości Zbiór dokumentów	Powierzchnia	Plan	1.Właściciel 2.Wieczysty użytkownik imię i nazwisko, imiona rodziców, adres	Podstawa ustalenia danych wymienionych w ksi. 5
1	2	3	4	5	6	7
	formianki ul. Spacerowa	KO NA4M/ 1000 13871/5		Opis i mapa z 12.06.80r. (skala 1:500)	Andrzej Ireneusz Koliński (Kazimierz, Teresa)	Um. s.miedzi z 11.09.91r. dz.ko. 6766/91 Wpł. 19.11.91r.
	dot. dz. evid. 1022	dz. 296	1300m <sup>2</sup>		Ewa Danuta Kolińska (Marian, Marianna)	
		Opis 26 08. 80r.			(op. ust)	

KIEROWNIK PRACOWNI  
 Geodeta uprawniony

mgr inż. Ryszard Kuściuk  
 nr upr. 9834

gmina .....  
powiat .....

WYNIKI BADAANIA  
KSIĄG WIECZYSTYCH I ZBIORÓW DOKUMENTÓW  
(pl. KW VII 98354)

WG STANU NA DZIEŃ ..... 14 SIE. 2008

DZIAŁ I					DZIAŁ II	
Lp.	Położenie nieruchomości	Nomenklatura prawna nieruchomości Zbiór dokumentów	Powierzchnia	Plan	1. Właściciel 2. Wieczysty użytkownik imię i nazwisko, imięna rodziców, adres.	Podstawa ustalenia danych wymienionych w kol. 6
1	2	3	4	5	6	7
	Komianki	KW NA4M/ 00053427/0		Nykosz 2 mamy ewidencyjnej NBB-PE-9 -40103/0209 102/92	Jadwiga Margonata Jaswikowska   Stanisław, Kazimiera)	Um. darowizny RepA Nr 4258/92 z 28.10.92. dz.kw 8821/92 Npis 28.06.93r.
	dot. dz. ewid. 1024 (936m <sup>2</sup> )	dz 299/2	0,0900 ha	z 10.08.92r		
		Npis 28.06.93r				

KIEROWNIK PRACOWNI  
Geodeta uprawniony  
mgr inż. Ryszard Kościuk  
nr/ser. 0224







gmina .....  
powiat .....

GŁÓWNE BIURO GEODEZICZNO-KATASTRALNE w WARSZAWIE  
02-699 WARSZAWA  
ul. Wapięńskiego 17  
tel. (0-22) 667-21-26, fax (0-22) 667-49-16  
NIP 005-000-50-43

WYNIKI BADAŃ  
KSIĄG WIECZYSTYCH I ZBIORÓW DOKUMENTÓW

WG STANU NA DZIEŃ - 1 SIE. 2008

DZIAŁ I					DZIAŁ II	
Lp.	Położenie nieruchomości	Nomenklatura prawna nieruchomości Zbiór dokumentów	Powierzchnia	Plan	1. Właściciel 2. Wieczysty użytkownik imię i nazwisko, imiona rodziców, adres.	Podstawa ustalenia danych wymienionych w koi. 6
1	2	3	4	5	6	7
	kamianka ul. spacerowa 25	K5 1A4M/ 000 62389/3	0,1115 ha	K-16	Uroczyska, Hanna Bożeczka (Jan, Stefania)	Um. sprzedazy PrpA Nr. 1837/80 z 03.10.80r. Opis skřec. aktu materystua syg 22/1981 z 22.04.81r dz. kw. 1863/104 Npis 20.04.2004r
		obr 5 dz. 1024 (d. ob. 30511)				
		Npisano 20.04.2004r.				
		Stęczono 20 4436				
					KIEROWNIK PRACOWNIK Geodeta uprawniony	
					mgr inż. Ryszard Kościuk nr upr. 9334	

strona .....  
 gmina .....  
 powiat .....

WYNIKI BADANIA  
 KSIĄG WIECZYSTYCH I ZBIORÓW DOKUMENTÓW

(ol. Zdz. 3377)

26 SIE. 2008

WG STANU NA DZIEŃ .....

DZIAŁ I					DZIAŁ II	
Lp.	Położenie nieruchomości	Nomenklatura prawna nieruchomości Zbiór dokumentów	Powierzchnia	Plan	1. Właściciel 2. Wieczysty użytkownik imię i nazwisko, imiona rodziców, adres	Podstawa ustalenia danych wymienionych w kol. 5
1	2	3	4	5	6	7
	tomianki ul. Spawarowa 21	Zdz. VII 17712  dz. 311	180v		Jerzy Michał Paprocki (Michał, Eugenia)	Akt not. Rep. A/V 9777/78 z 1.12.78v.
	dot. dz. ewid. 1030, 1029.				Maria Walańska Paprocka (Julian, Stefania) (wsp. ust)	
Pierwotna pow. działki zapisana w d. Hip. 1668 (pomiedni 1871) wynosi 1810 m <sup>2</sup> . Dz. Nr 246 widnieje na planie sprzedanym przez N. Nowalla z 2.08.38v. Nr 317/35 zatwierdzonym 22.10.38v. za Nr IV Reg. 5-302/1253/38v.						

KIEROWNI PRACOWNI  
 Geodeta uprawniony  
 mgr inż.yszard Kościuk  
 nr udpr. 9334

obręb .....

gmina .....

powiat .....

WYNIKI BADAŃ  
 KSIĄG WIECZYSTYCH I ZBIORÓW DOKUMENTÓW

(d. KO VII 7364P)

25 SIE. 2008

WG STANU NA DZIEŃ .....

DZIAŁ I					DZIAŁ II	
Lp.	Położenie nieruchomości	Nomenklatura prawna nieruchomości Zbiór dokumentów	Powierzchnia	Plan	1. Właściciel 2. Wieczysty użytkownik imię i nazwisko, imięna rodziców, adres.	Podstawa ustalenia danych wymienionych w kol. 5
1	2	3	4	5	6	7
	Komlanka	K15 WA4M/ 000 14629/1		Nyry z mapy evidencyjnej NBG r.2 - 0 4011/448/1P0	Wojciech Bogulski (Konrad, Nactawa)	Um. darowizny z 5.10.89r dz. nr 3603/89 Npis. 5.10.89r
	akt. dz. ewid. 1031	Przy rotatorium dz 314	księgi: 700m <sup>2</sup>	z 12.05.80r złożony w K15 WA4M/ 000 14624 /B	Mariusz Bogulski (Konrad, Nactawa)	
	Dołączono z K15 14624			(skala 1:5000)		
		Npis 19.06.81r			udz 1/2	
						KIEROWNIK PRACOWNI Geodezyjnej Inż. inż. Ryszard Kościuk nr upraw. 9324

obręb .....

gmina .....

powiat .....

OKRĘGOWE PRZEDSIĘBIORSTWO  
GEODEZYJNO-KARTOGRAFICZNE W WARSZAWIE  
02-495 WARSZAWA  
ul. Wojciechowskiego 17  
tel. (0-22) 667-92-55, fax (0-22) 667-49-76  
NIP 525-000-30-48

### WYNIKI BADANIA KSIĄG WIECZYSTYCH I ZBIORÓW DOKUMENTÓW (d.k.u. VII 72861)

22 SIE. 2008

WG STANU NA DZIEŃ .....

DZIAŁ I					DZIAŁ II	
Lp.	Położenie nieruchomości	Nomenklatura prawna nieruchomości Zbiór dokumentów	Powierzchnia	Plan	1. Właściciel 2. Wieczysty użytkownik imię i nazwisko, imiiona rodziców, adres	Podstawa ustalenia danych wymienionych w kśi. 5
1	2	3	4	5	6	7
				Mapa sytuac.		
	Łomianki Ul. Spacerowa	K5 NA4M/ 0000P610/0		Nr 139/16/ 50/76	Staniław Bartkowski (Wiktor, Henryka)	AWZ 216/12.72 Um. darowizny z 20.02.76r. dz.kw. 145/76
	dot. dz. ew. 1032 (o pow. 795m <sup>2</sup> )	Any założeniu kśi. pgi dz 3/6/1	772 m <sup>2</sup>		Nestawa Bartkowska (Kazimierz, Józefa)	Upis 14.09.76 Um. darowizny z 20.02.76r. dz.kw. 146/76
					(usp. ust) udz 1/2	Upis 14.09.76r.
					Tan Badomski (Kazimierz, Józefa)	
					Marie Badomska ( Marian, Bronisława)	
					(usp. ust)	
					udz 1/2	
					KIEROWNIK PRACOWNI Geodeta uprawniony	
					mgr inż. Ryszard Kościuk nr upj. 9334	



obwód .....

gmina .....

powiat .....

WYNIKI BADANIA  
 KSIĄG WIECZYSTYCH I ZBIORÓW DOKUMENTÓW  
 (d. KW. VII. 7.5555)

25 SIE. 2008

WG STANU NA DZIEŃ .....

DZIAŁ I					DZIAŁ II	
Lp.	Położenie nieruchomości	Nomenklatura prawna nieruchomości Zbiór dokumentów	Powierzchnia	Plan	1. Właściciel 2. Wieczysty użytkownik imię i nazwisko, imiona rodziców, adres.	Podstawa ustalenia danych wymienionych w koi. 6
1	2	3	4	5	6	7
	tomianki ul spacerowa	KW 0A4M/ 000 2378/2		Opis i mapa NBG-r-2- -4011/524/88	Barbara Nactowa Studzinska (Ryszard, Danuta)	Urm. darowizny z 7.04.88r. dz.ko 1145/88 Npis 7.04.88 Urm. darowizny RepANu 2540/96 z 24.05.96r. dz.ko 7520/96 Npis 7.04.97
	dot. rzec. 1035	Opis założenia księgi: dz 321	0,0600 ha	z 23.03.88r.		
		Opis 7.04.88r.				
					Uwaga! Złe spisane imię - - powinno być Barbina zamiast Barbara.	
		Do akt dołączono zd 2378 (zd 14104)				
		Prerobione dwie kce pochodzą z zaginionej księgi "tomianki hip 22 d. 34" i miała pow. 682 m <sup>2</sup> . Została należita przez Danutę Mariannę Leszczyńską i Ryszarda Leszczyńskiego aktami nr A/a-111-1045/58.				
					KIEROWNIK PRACOWNI Geodeta urzędniczy mgr inż. Ryszard Kościuk tytuł 9334	

obręb .....

gmina .....

powiat .....

OKRĘGOWE PRZEDSIĘBIORSTWO  
GEODEZYJNO-KARTOGRAFICZNE W WARSZAWIE  
02-495 WARSZAWA  
ul. Wojciechowskiego 17  
tel. (0-22) 667-92-55, fax (0-22) 667-49-76  
NIP 525-000-30-48

WYNIKI BADANIA  
KSIĄG WIECZYSTYCH I ZBIORÓW DOKUMENTÓW  
(d. KW. VII 75 858)

25 SIE. 2000

WG STANU NA DZIEŃ .....

DZIAŁ I					DZIAŁ II	
Lp.	Położenie nieruchomości	Nomenklatura prawna nieruchomości Zbiór dokumentów	Powierzchnia	Plan	1. Właściciel 2. Wieczysty użytkownik imię i nazwisko, imiona rodziców, adres.	Podstawa ustalenia danych wymienionych w kol. 6
1	2	3	4	5	6	7
				Opis i mapa		
	formianki	BN DA4M/ 00025420/G		NBG v2 - 401/1531PF z 21.11.87r	Joanna Irena Gawryszewska (Byszard, Hanna)	2/m. smed. RepA Nr 6877/94 z 29.10.94 d. kw. 9682/94 Wpis 25.01.96
	dot. dz. encl. 1036	dot. wstąpienia Księgi: dz 324	0,0600ha		wdz 1/2	
		Npis 13.02.89r			Jan Tomasz Gawryszewski (Stefan, Janina)	
					wdz. 1/2	
Do akt dotowano zd 2199 (zd 12455)						
					KIEROWNIK PRACOWNI Geodeta uprawniony	
					mgr inż. Ryszard Kościuk nr upr. 0001	

gmina .....  
powiat .....

OKRĘGOWE PRZEDSIĘBIORSTWO  
GEODEZYJNO-KARTOGRAFICZNE w WARSZAWIE  
02-495 WARSZAWA  
ul. Wojciechowskiego 17  
tel. (0-22) 667-92-55, fax (0-22) 667-49-76  
WWW.525-000-30-48

WYNIKI BADANIA  
KSIĄG WIECZYSTYCH I ZBIORÓW DOKUMENTOWYCH  
d. KN 58402

WG STANU NA DZIEŃ .....

DZIAŁ I					DZIAŁ II	
Lp.	Położenie nieruchomości	Nomenklatura prawna nieruchomości Zbiór dokumentów	Powierzchnia	Plan	1. Właściciel 2. Wieczysty użytkownik imię i nazwisko, imiona rodziców, adres.	Podstawa ustalenia danych wymienionych w kol. 6
1	2	3	4	5	6	7
	stowarzyszenie ul. Spacjowa	KN W44M/ 0039/424/4 Przy założeniu Księgi: dz. 1034 obr. 5	0,0431ha	Opis i mapa Kb rob. 515/ 98/tom 5 z 28.07.98r KFM tom -E- -5-21/95	Yan Tomam Czajuszewski (Stefan, Janina)	ul. Opiedawy 6483/12001 2 23.10.01r.
	założenie kościoła nie była prowadzona kościoła			opisano 26.06.02r	Joanna Hanna Czajuszewska (Ryszard, Hanna)	Pol. roku 1911 m. st. III NS 1186/1801 w-uj. 28.09.88r.
					Wsp. uch. maj. Luźna.	Pol. roku III NS 2044/00 04.01.00r.
						opisano 26.06.02r.

NIEROWNIK PRACOWNI  
Geodeta uprawniony  
mgr inż. Ryszard Kościuk  
nr upr. 9334



strona .....

gmina .....

powiat .....

OKRĘGOWE PRZEDSIĘBIORSTWO  
 GEODEZYJNO-KARTOGRAFICZNE W WARSZAWIE  
 02-495 WARSZAWA  
 ul. Wojciechowskiego 17  
 tel. (0-22) 667-92-55, fax (0-22) 667-49-76  
 NIP 525-000-30-48

WYNIKI BADANIA  
 KSIĄG WIECZYSTYCH I ZBIORÓW DOKUMENTÓW

(d. KV VII 74518) (d. zd. 5261)

WG STANU NA DZIEŃ

22 SIE. 2000

DZIAŁ I					DZIAŁ II	
Lp.	Położenie nieruchomości	Nomenklatura prawna nieruchomości Zbiór dokumentów	Powierzchnia	Plan	1. Właściciel 2. Wieczysty użytkownik imię i nazwisko, imięna rodziców, adres.	Podstawa ustalenia danych wymienionych w kol. 5
1	2	3	4	5	6	7
				Mapa sgt.		11m. dawozirny
	Łomianki ul. Spaceraowa ul. Gościńcowa	KV NA4M/ 00019248/1		KEM-tom- M-966/85	Jerzy Józef Skolironell (Jan, Kazimiera)	2.07.07.76r dz. ko. 893/85 Npis 24.04.85
	dot. dz. ewid. 1038	dz 32911	0,0589ha			Post. spdu o w. wspólnotasoci 11 Nr - 1727/92 z p. 11.91r dz ko 1563/92 Npis 2.04.92
		Npis 2.04.82r.				
		Zatworono księge nr. dz 329 o pow. 12a. roz opisi mapę NB6-2-4011-422/65 z 18.04.85r. Podzielono działkę mapę KEM-tom-M-966/85 na dz. 32911 opow. 589 m <sup>2</sup> i dz. 32912 opow. 670 m <sup>2</sup>				
		Dz. 32912 oddzielono do KV VII 68674/NA4M/00053217/5				
		Do adit dotworono zd. 5261 / dz 329 opow. 12a)				

KIEROWNIK PRACOWNI  
 Geodeta uprawniony

ingr inż. Ryszard Kościuk  
 nr upraw. 9334

obręb .....

gmina .....

powiat .....

BIURO GIEOSDOWE PRZEDSIĘBIORSTWO  
GEODEZYJNO-KARTOGRAFICZNE W WARSZAWIE  
02-495 WARSZAWA  
ul. Wójcickowskiego 17  
tel. (0-22) 667-92-55, fax (0-22) 667-49-76  
NIP 523-000-30-48

WYNIKI BADANIA  
KSIĄG WIECZYSTYCH I ZBIORÓW DOKUMENTÓW  
(d. K/S VII 74501)

25 SIE. 2008

WG STANU NA DZIEŃ .....

DZIAŁ I					DZIAŁ II	
Lp.	Położenie nieruchomości	Nomenklatura prawna nieruchomości Zbiór dokumentów	Powierzchnia	Plan	1. Właściciel 2. Wieczysty użytkownik imię i nazwisko, imiona rodziców, adres.	Podstawa ustalenia danych wymienionych w ksl. 5
1	2	3	4	5	6	7
	torfianki	K/S NA4M/000 19185/1		Plana spt. KEM kom - M-906/85 z 20.03.85r	Podzimierz Niegrzybowski (czestaw Jodwigo)	Um. dawozny z 25.03.85r dz. ko. 677/85r
	dot. rz. ewid. 1039	Przy założeniu K/Węgi: dz. 330/1	656 m <sup>2</sup>	złożona o K/S NA4M/000 19107/1		1) ps 25.03.85r
	Do odłączenia z K/S 19107					Np/s. 25.03.85r
		Plana opiera na działki:				
		dz 330/1 o pow. 656 m <sup>2</sup> = 0,07ha				
		dz 330/2 o pow. 617 m <sup>2</sup> = 0,06ha				
		Σ 0,13ha				
		Pierwotna pow. dz 330 przed podziałem wynosi 13a				

KIEROWNIK PRACOWNI  
Geodeta uprawniony

*[Signature]*  
mgr inż. Ryszard Kościuk  
nr upr. 9334

gmina .....  
 powiat .....

OKRĘGOWE PRZEDSIĘBIORSTWO  
 GEODEZYJNO-KARTOGRAFICZNE W WARSZAWIE  
 02-495 WARSZAWA  
 ul. Wojciechowskiego 17  
 tel. (0-22) 667-92-55, fax (0-22) 667-49-76  
 NIP 525-000-90-48

WYNIKI BADANIA  
 KSIĄG WIECZYSTYCH I ZBIORÓW DOKUMENTÓW  
 d. KN 63332

WG STANU NA DZIEŃ .....

DZIAŁ I					DZIAŁ II	
Lp.	Położenie nieruchomości	Nomenklatura prawna nieruchomości Zbiór dokumentów	Powierzchnia	Plan	1.Właściciel 2.Wieczysty użytkownik imię i nazwisko, imiona rodziców, adres.	Podstawa ustalenia danych wymienionych w kol. 6 w kol. 6
1	2	3	4	5	6	7
	ul. Włocławek	RW 1A4M/ 0338404/0		WEM tom M- -209/89	Piećkoś Waldemar	Umowa spółdzielni 1365/2080
	ul. Włocławek	Przy założeniu dn. 1008	księgi: 00810 wa.	0 KN 1A4M/ 00389660/9	(zbiór, kuchnia) S.D	2 08 06.04r.
		dn. 5 (d dn. 287/1)			Katarzyna Anna	
				opisano 26.07.04r.	Piećkoś (zbiór, Usiwa)	opisano 26.07.04r.
	Po otrzymaniu z KN 53564				uch. 1/2. USP. ma uch.	
					Ymoltaw Piećkoś (zbiór, kuchnia)	
					Agnieszka Piećkoś (zbiór, Danuta)	
					uch. 1/2. USP. ma uch.	
		287/1 o pow 810 m <sup>2</sup>				
		287/2 -  - 752 m <sup>2</sup>				
		Σ 1562 m <sup>2</sup>				

KIEROWNIK PRACOWNI  
 Geodeta uprawniony  
 mgr inż. Byszard Kościuk  
 nr upr. 9334



strona .....  
 gmina .....  
 powiat .....

33

OKRĘGOWE PRZEDSIĘBIORSTWO  
 GEODEZYJNO-KARTOGRAFICZNE W WARSZAWIE  
 02-495 WARSZAWA  
 ul. Wojciechowskiego 17  
 tel. (0-22) 667-92-55, fax (0-22) 667-49-76  
 NIP 525-000-30-48

WYNIKI BADANIA  
 KSIĄG WIECZYSTYCH I ZBIORÓW DOKUMENTÓW  
 (d. W. VII 733 14)

2 8 SIE. 2008

WG STANU NA DZIEŃ .....

DZIAŁ I					DZIAŁ II	
Lp.	Położenie nieruchomości	Nomenklatura prawna nieruchomości Zbiór dokumentów	Powierzchnia	Plan	1. Właściciel 2. Wieczysty użytkownik imię i nazwisko, imiona rodziców, adres.	Podstawa ustalenia danych wymienionych w ksi. 5
1	2	3	4	5	6	7
	Kormianki ul. Spacerowa	KO D44M/ 000 125 94/2		Nyplis 2 rej. gminar z 23.06.2000 Nr 496/2000	Paweł Dariusz Grochowski Stanisław, Józyszyna	21m 1medalij Rep. A Nr 2600/00 z 26.06.2000r dz. kw. 3550/00
		obr. 5 - dz. 1010 (ol. dz. 285/2)	725m <sup>2</sup>		Edyta Agata Grochowska (Bogusław, Alicja)	Wpis 15.01.2001r
		Wpis 15.01.2001			(usp. ust)	
	Księga założono na dz. 285/2 o pow. 725m <sup>2</sup> .					
					KIEROWNIK PRACOWNI Geodezyjnej	
					mgr inż. Ryszard Kościuk nr upraw. 5534	

strona .....

gmina .....

powiat .....

OKRĘGOWE PRZEDSIĘBIORSTWO  
GEODEZYJNO-KARTOGRAFICZNE w WARSZAWIE  
02-495 WARSZAWA  
ul. Wojciechowskiego 17  
tel. (0-22) 667-92-55, fax (0-22) 667-49-76  
NIP 525-000-30-48

WYNIKI BADANIA  
KSIĄG WIECZYSTYCH I ZBIORÓW DOKUMENTÓW  
(d. kw VII 73 276)

27 SIE. 2008

WG STANU NA DZIEŃ .....

DZIAŁ I					DZIAŁ II	
Lp.	Położenie nie- ruchomości	Nomenklatura prawną nieruchomości Zbiór dokumentów	Powierzch- nia	Plan	1. Właściciel 2. Wieczysty użytkownik imię i nazwisko, imiiona rodziców, adres	Podstawa ustalenia danych wymienionych w koi. 5
1	2	3	4	5	6	7
	Kormianki ul. spacerowa 8	kw NA4M/ 000 12348/3		MEM tom - M-514/78 złożona	Ryszard tuszczyk (Józef, Natalia)	Zm. daw. czynj z 26.01.79r do kw. 9P/79.
	po założeniu księgi: dol. dz. ewid. 1011	dz 284/2	838 m <sup>2</sup>	kw NA4M 000 12325/6	Halina Natalia tuszczyk (Piotr, Honorata)	Npis 29.01.79r
	po założeniu z kw 12325				(usp. ust)	
Npis 29.01.79r.						
Dane z kw NA4M/000 12325/6:						
Pierwotna pow. dz 284 wymen. D. 17/82 - na podst. opisu i mapy z 29.11.78r. Następnie podzielono dubletkę mapę (DB6r2-4011/1274/88 - wyrys na dz 284/1)						
MEM-tom-M-514/78 z 2.11.78r na:						
dz 284/1 o pow. 892 m <sup>2</sup>						
dz 284/2 o pow. 838 m <sup>2</sup>						
Σ 1730 m <sup>2</sup>						
KIEROWNIK PRACOWNI Geodeta uprawniony						
mgr inż. Ryszard KOŚCIUK Nr. 9334						

gmina .....  
powiat .....

OSTRÓŃSKIE WOTERBIORSTWO  
OGÓDZKINA RT. W WARSZAWIE  
02-493 TABIEZAWA  
ul. Wapielniczego 17  
tel. (0 22) 657-90-05, fax (0 22) 667-40-76  
NIP 145-015-89-46

WYNIKI BADANIA  
KSIĄG WIECZYSTYCH I ZBIORÓW DOKUMENTÓW

..... główny nr.: KW VII 74 P 95 .....

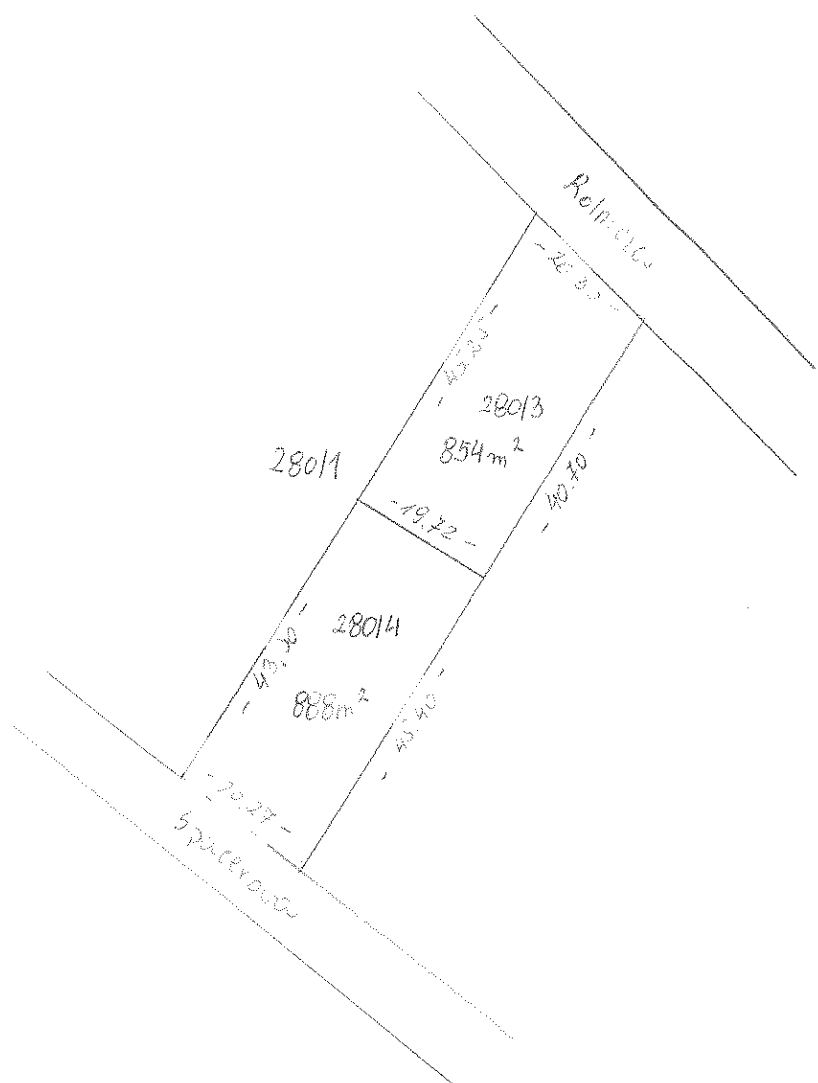
WG STANU NA DZIEŃ - 1 SIE., 2008 .....

DZIAŁ I					DZIAŁ II	
Lp.	Położenie nie- ruchomości	Nomenklatura prawna nieruchomości Zbiór dokumentów	Powierzch- nia	K-2 Plan K-20 wmpis	1. Właściciel 2. Wieczysty użytkownik imię i nazwisko, imiona rodziców, adres.	Podstawa ustalenia danych wymienionych w kol. 6
1	2	3	4	5	6	7
		KB				
	Łomianki ul. Spolewowa 8	WA 4 M   000 208 3115		KEM - Łom - M - - 10521/P6	Ryszard Kójciński (Szczepan, Adela) i Magdalena Kójcińska (Zestaw, Eugenia) (wsp. wt)	Uw. darowizny z 23.06.86r dzh 1299/86 Np's 23.06.86r Uw. darowizny RepA Nr 2556/04 z 23.03.2004r. dzh 1796/04 Np's 1.04.2004
		dz 1002, (d.dz. 28311) obr. 0005-5	0,1566 ha	wpis 2 rejestr gruntów PROGK-EG- - 44301/LOM- - 5821103 (K-20)		
	dat. ciążch end. 1002/1, 1002/2 (839m <sup>2</sup> )				Elżbieta Jakubczak (Szczepan, Leokadia) wdz 1/4	
					Tanusz Bartosik (Szczepan, Leokadia) wdz 1/4	
					KIEROWNIK PRACOWNI Gardela uprawniony	
					mgr inż. Ryszard Kościuk nr upr. 9334	





OKRĘGOWE PRZEDSIĘBIORSTWO  
GEODEZYJNO-KARTOGRAFICZNE W WARSZAWIE  
02-493 WARSZAWA  
ul. Wąsłochowska 17  
tel. (0-22) 667-92-55, fax (0-22) 667-49-76  
NIP 521-000-55-61



Mapa podziału  
skala 1:1000  
N/ 139/16/39/176  
z 20.12.76r.

wyk. przez geod. upr.  
W. Krawczyka

złożona w KW  
WA4M/00009683/9

KIEROWNIK PRACOWNI  
Geodeta uprawniony  
  
mgr inż. Andrzej Krawczyk  
1934