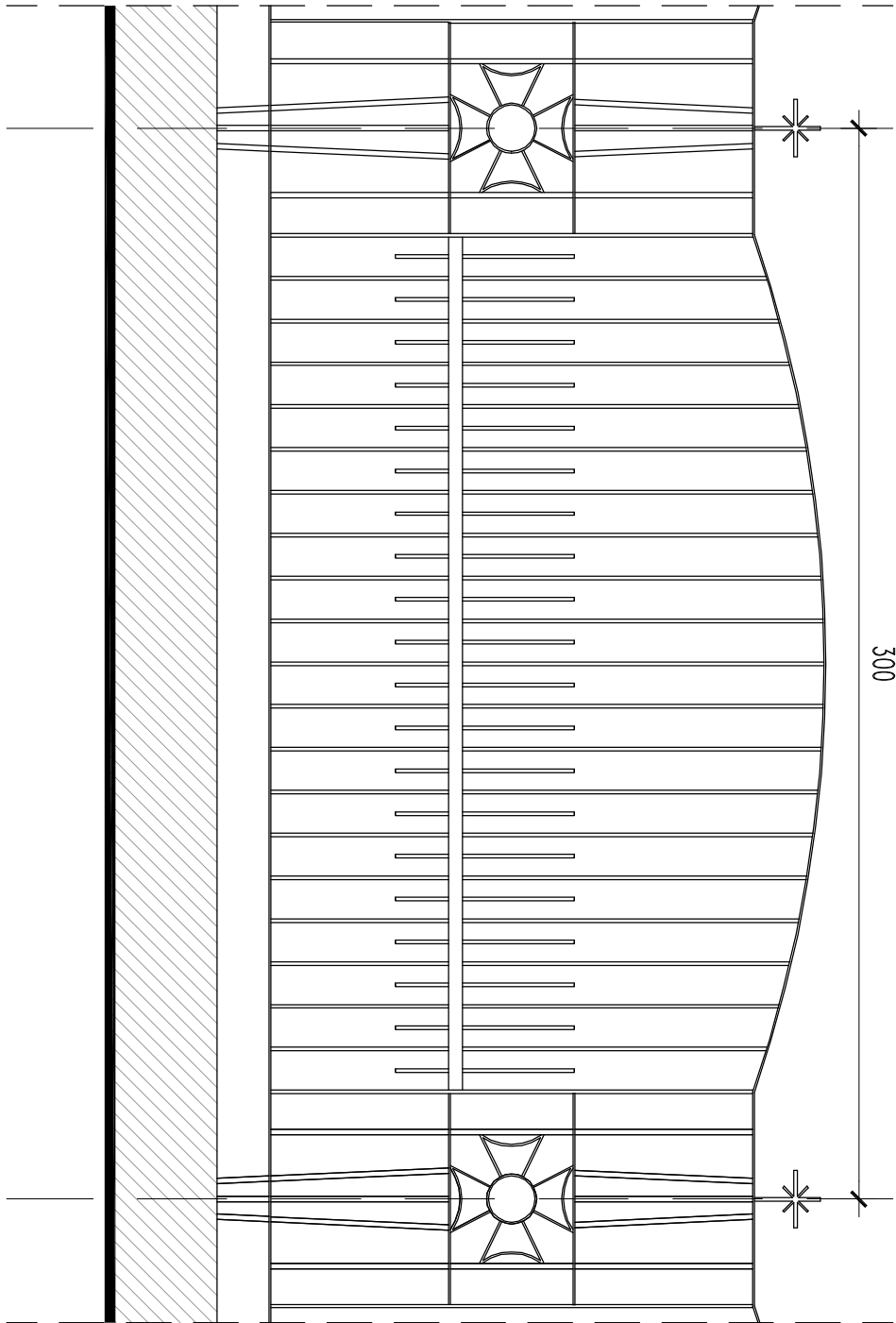
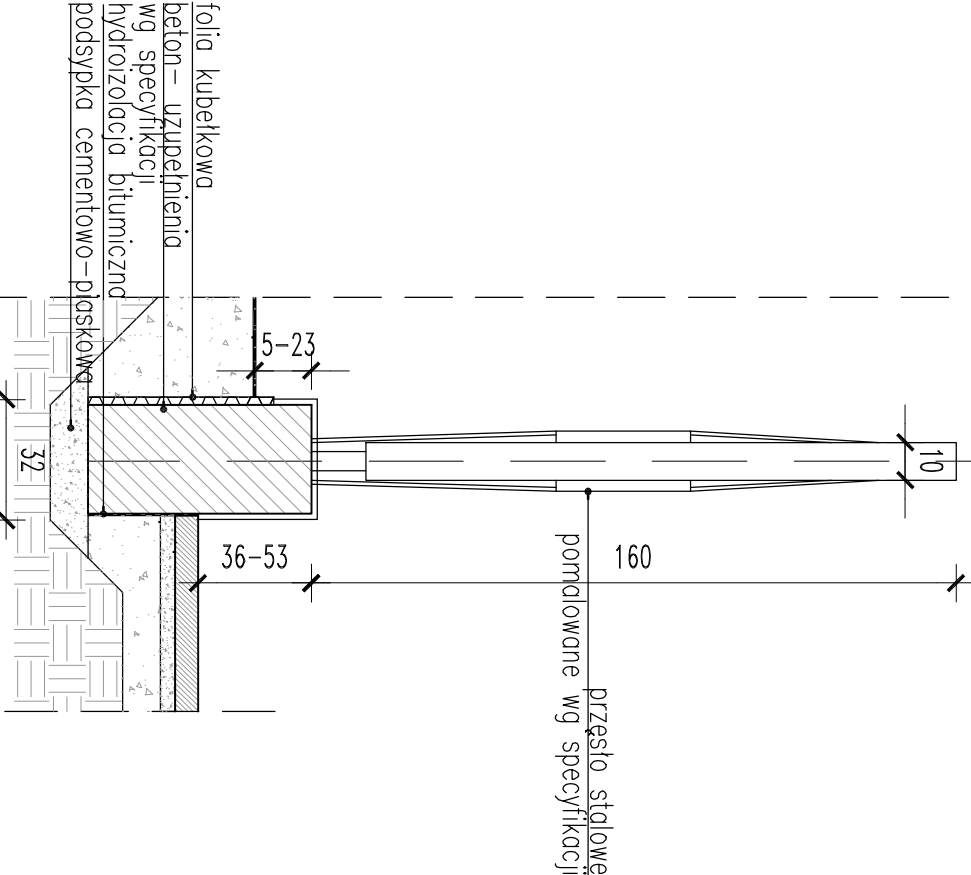


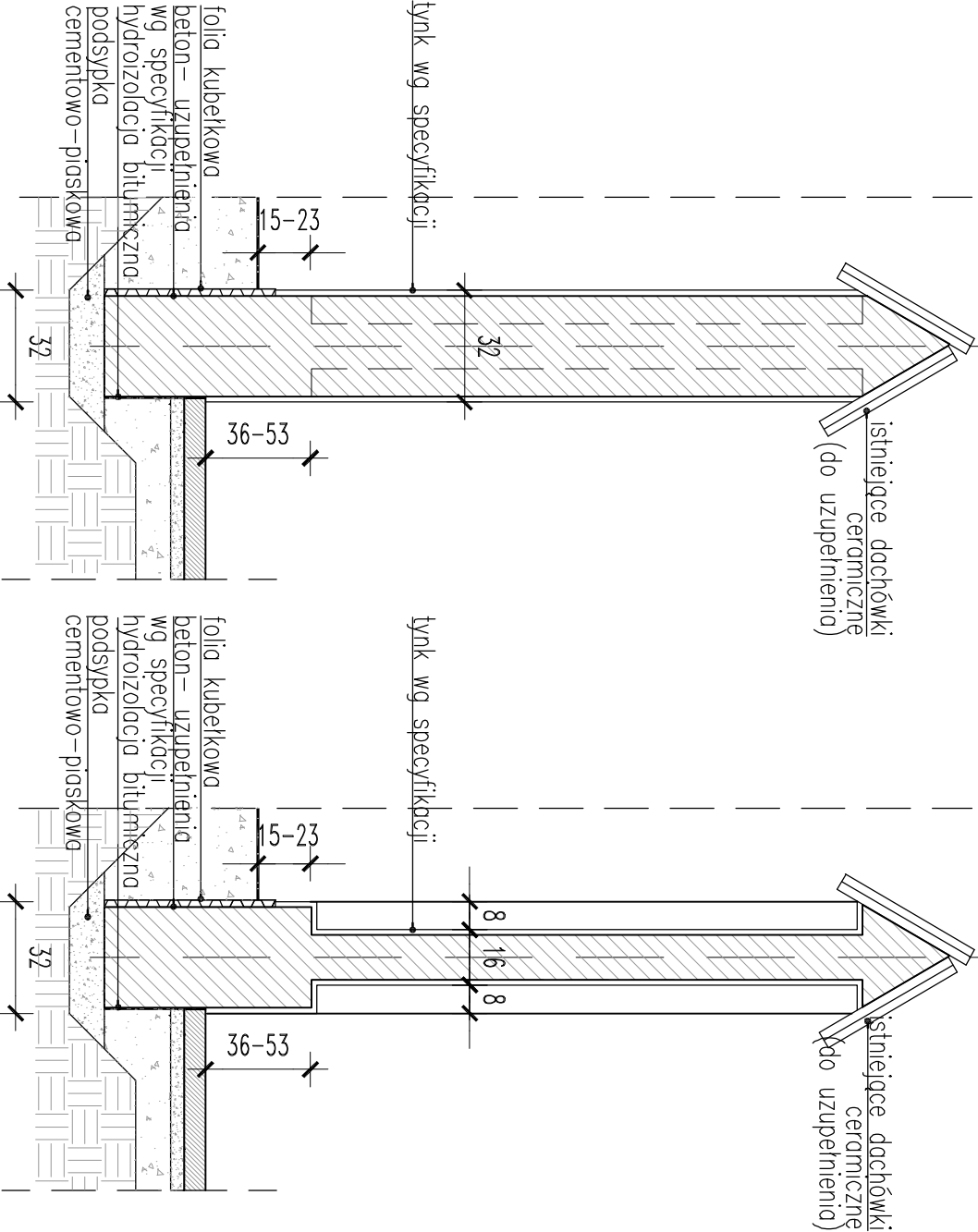
fragment K- rozwinięcie ogrodzenia skala 1:20



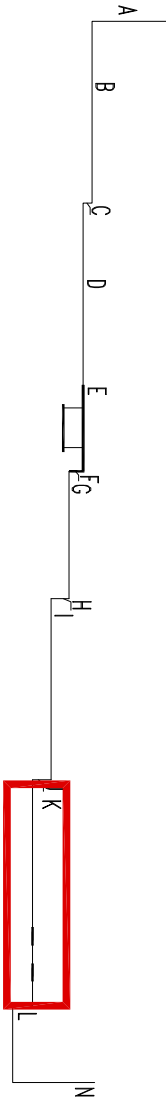
fragment K- przekrój ogordzenia skala 1:20



fragment K- przekrój pełnego ogordzenia skala 1:20



SCHEMAT LOKALIZACJI OPRACOWANIA



ROZPOWSZECZANIE NINIEJSZEGO OPRACOWANIA, JAK TEŻ JEGO FRAGMENTÓW, W TYM KONCEPCJI, WYKONANYCH RYSUNKÓW, A PONADTO UMIESZCZANIE W SYSTEMACH PRZECIOWYMIANIA DANYCH – ZA WYJĄTKIEM WŁASNOŚCI ORGANÓW ADMINISTRACJI, PRZEKAZYWANIE W JAKIEKOLWIEK FORMIE, W TYM: ELEKTRONICZNEJ, MECHANICZNEJ, FOTOKOPII, REPRODUKCJI, PRZEDRUKU RAZ DOKONYWANIE ZMIAN BEZ ZGODY AUTORA JEST ZABRONIONE I PODLEGA ODPOWIEDZIALNOŚCI KARNEJ Z MOCY ART.116.117.118 USTAWY Z DNIA 4 LUTEGO 1994 R. O PRAWIE AUTORSKIM I PRAWACH POKREWNYCH. (DZ.U. NR 24, POZ.83 Z 1994 R.)

obiekt:

Remont ogrodzenia cmentarza wojennego w Kiełpinie
Na działce nr ew 215, obręb 0007, Kiełpin Poduchowny
Położony przy ulicy Rolniczej , 05-092 Łomianki

Inwestor/zleceńiodawca:

Gmina Łomianki
05-092 Łomianki, Warszawska 115

schemat:



główny projektant:

mamgustaTM
pracownia projektowa

MAMGUSTA Pracownia Projektowa
ul. Działkowa 89/3
05-808 Pruszków,

autorzy:

arch. Sebastian Tabędzki
nr. uprawień MA/078/10
arch. Weronika Budnik

wykonawca projektu:

MAMGUSTA Pracownia Projektowa
ul. Działkowa 89/3
05-808 Pruszków,

branża:

ARCHITEKTURA

sprawdzający:

faza:

PROJEKT BUDOWLANY

temat rysunku:

FRAGMENT K - rozwinięcia, przekroje

nr projektu:	ind.fazy:	obiekt:	nr rysunku:	rewizja:	data edycji:	arkusz:	skala:
1713	PB	00	AR-20-40	00	19.07.17	00	1:50