

UCHWAŁA Nr / / 2016
Rady Miejskiej w Łomiankach
z dnia 2016 roku

w sprawie wyrażenia zgody na nabycie działek na rzecz Gminy Łomianki.

Na podstawie art. 18 ust. 2 pkt. 9 lit. a ustawy z dnia 8 marca 1990 r. o samorządzie gminnym (tekst jednolity: (tekst jednolity: Dz. U. 2016, poz. 446) Rada Miejska w Łomiankach uchwala, co następuje:

§ 1.

Wyraża się zgodę na odpłatne nabycie na rzecz Gminy Łomianki od osób fizycznych następujących nieruchomości oznaczonych w rejestrze gruntów jako :

1. Działki numer 16/2 i 16/18 o łącznej pow. 0,2046 ha z obrębu 0005 - miasto Łomianki, KW WA4M/00002182/8 z przeznaczeniem pod drogę dojazdową
2. Działki numer 16/21 i 16/22 o łącznej pow. 0,1506 ha z obrębu 0005 – miasto Łomianki, KW WA4M/00409678/5 z przeznaczeniem pod drogę dojazdową
3. Działkę numer 135/2 o pow. 0,2243 ha z obrębu 0007, Kielpin Poduchowny – gmina Łomianki, KW WA4M/00059991/6 z przeznaczeniem pod drogę publiczną ruchu przyspieszonego
4. Działkę numer 472/2 o pow. 0,0194 ha z obrębu 0001 – miasto Łomianki, KW WA4M/00387903/1

§ 2.

Integralną częścią uchwały są załączniki graficzne nr 1, 2, 3 i 4.


§ 3.

Wykonanie uchwały powierza się Burmistrzowi Łomianek.

§ 4.

Niniejsza uchwała wchodzi w życie z dniem podjęcia.

Z up. BURMISTRZA ŁOMIANEK


Piotr Rusiecki
ZASTĘPCA BURMISTRZA

RADCA PRAWNY


Joanna Kaczmarczyk

**Uzasadnienie do projektu uchwały w sprawie nabycia działek
na rzecz Gminy Łomianki**

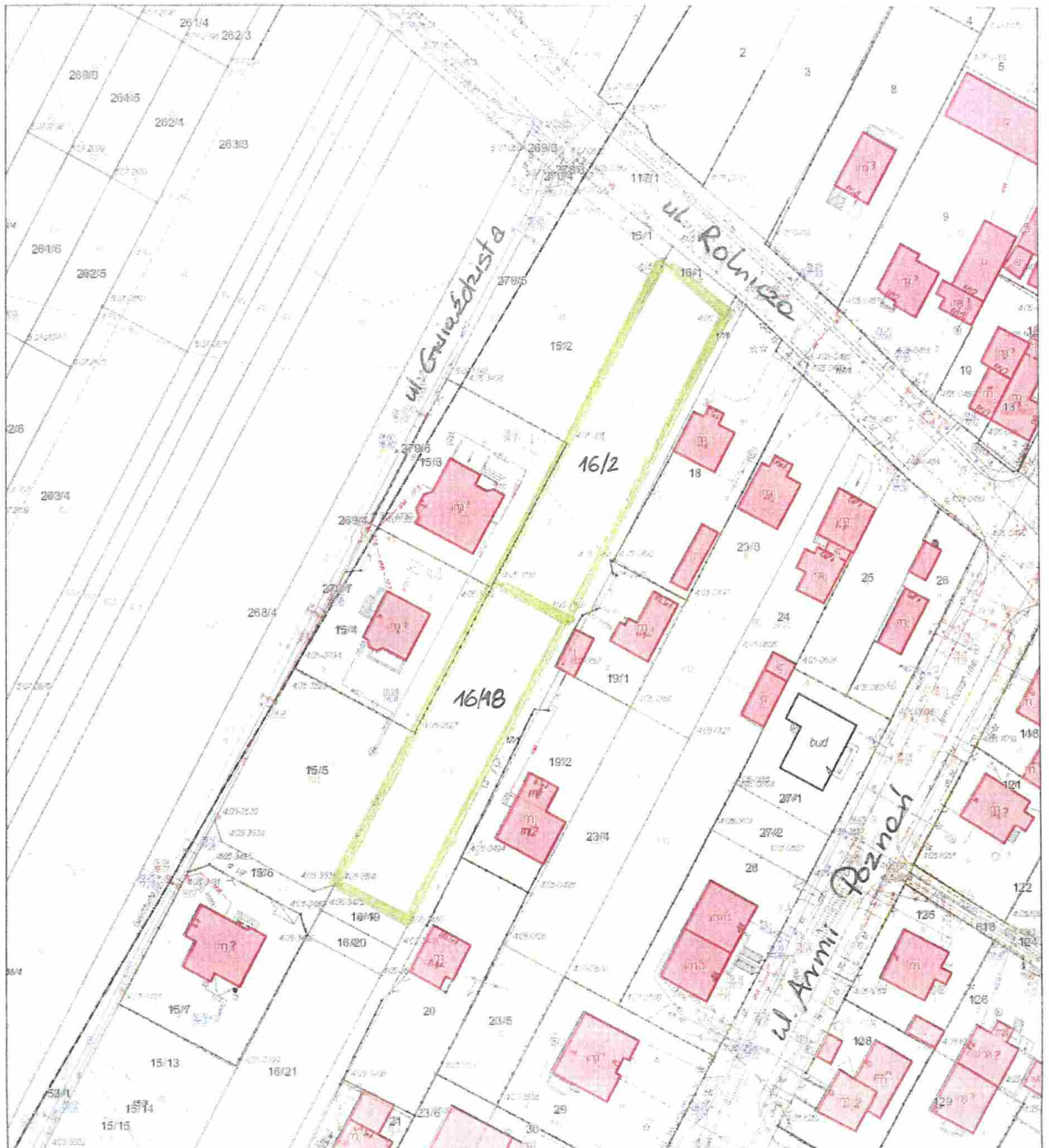
- Ad. 1. Zgodnie z zapisami miejscowego planu zagospodarowania przestrzennego „KIEŁPIN”, zatwierdzonego uchwałą Rady Miejskiej w Łomiankach Nr XXXII/229/2008 z dnia 30 grudnia 2008 roku, opublikowaną w Dzienniku Urzędowym Województwa Mazowieckiego nr 31 poz. 698 z dnia 11 marca 2009 r., zmienionego uchwałą Rady Miejskiej w Łomiankach Nr XXI/124/2012 z dnia 29 lutego 2012 roku, opublikowaną w Dzienniku Urzędowym Województwa Mazowieckiego poz. 3886 z dnia 8 maja 2012 r., działki oznaczone numerami 16/2 i 16/18 o łącznej pow. 0,2046 ha z obrębu 0005 - miasto Łomianki położone są na terenie przeznaczonym pod drogę dojazdową kategorii gminnej, oznaczoną na rysunku planu symbolem KDD 30.
- Ad. 2. Zgodnie z zapisami miejscowego planu zagospodarowania przestrzennego „KIEŁPIN”, zatwierdzonego uchwałą Rady Miejskiej w Łomiankach Nr XXXII/229/2008 z dnia 30 grudnia 2008 roku, opublikowaną w Dzienniku Urzędowym Województwa Mazowieckiego nr 31 poz. 698 z dnia 11 marca 2009 r., zmienionego uchwałą Rady Miejskiej w Łomiankach Nr XXI/124/2012 z dnia 29 lutego 2012 roku, opublikowaną w Dzienniku Urzędowym Województwa Mazowieckiego poz. 3886 z dnia 8 maja 2012 r., działki oznaczone numerami 16/21 i 16/22 o łącznej pow. 0,1506 ha z obrębu 0005 – miasto Łomianki położone są na terenie przeznaczonym pod drogę dojazdową kategorii gminnej, oznaczoną na rysunku planu symbolem KDD 30.
- Ad. 3. Zgodnie z zapisami miejscowego planu zagospodarowania przestrzennego „KIEŁPIN PODUCHOWNY”, zatwierdzonego uchwałą Rady Miejskiej w Łomiankach Nr LIV/409/2010 z dnia 17 września 2010 roku, opublikowaną w Dzienniku Urzędowym Województwa Mazowieckiego nr 220 poz. 7576 z dnia 30 grudnia 2010r, zmienionego uchwałą Rady Miejskiej w Łomiankach Nr IV/21/2015 z dnia 5 lutego 2015r., opublikowaną w Dzienniku Urzędowym Województwa Mazowieckiego poz. 3197 w dniu 08 kwietnia 2015r. działka oznaczona numerem 135/2 o pow. 0,2243 ha z obrębu 0007, Kiełpin Poduchowny – gmina Łomianki, położona jest na terenie przeznaczonym pod drogę publiczną, oznaczoną na rysunku planu symbolem KDGP.
- Przejęcie przedmiotowych działek umożliwi utworzenie ciągów komunikacyjnych zgodnie z miejscowymi planami zagospodarowania przestrzennego „KIEŁPIN” i „KIEŁPIN PODUCHOWNY”. Nieruchomości zostaną nabyte na cel publiczny, służący wykonywaniu zadań własnych gminy w zakresie dróg, ulic, placów oraz organizacji ruchu drogowego.
- Ad. 4. Gmina Łomianki zamierza zrealizować inwestycję celu publicznego jakim jest budowa ścieżki rowerowej. Mając powyższe na uwadze zasadnym jest nabycie na rzecz Gminy Łomianki działki numer 472/2 o pow. 0,0194 ha z obrębu 0001 – miasto Łomianki, położonej w pasie drogi publicznej ulicy Warszawskiej.

Naczelnik Wydziału Inwestycji

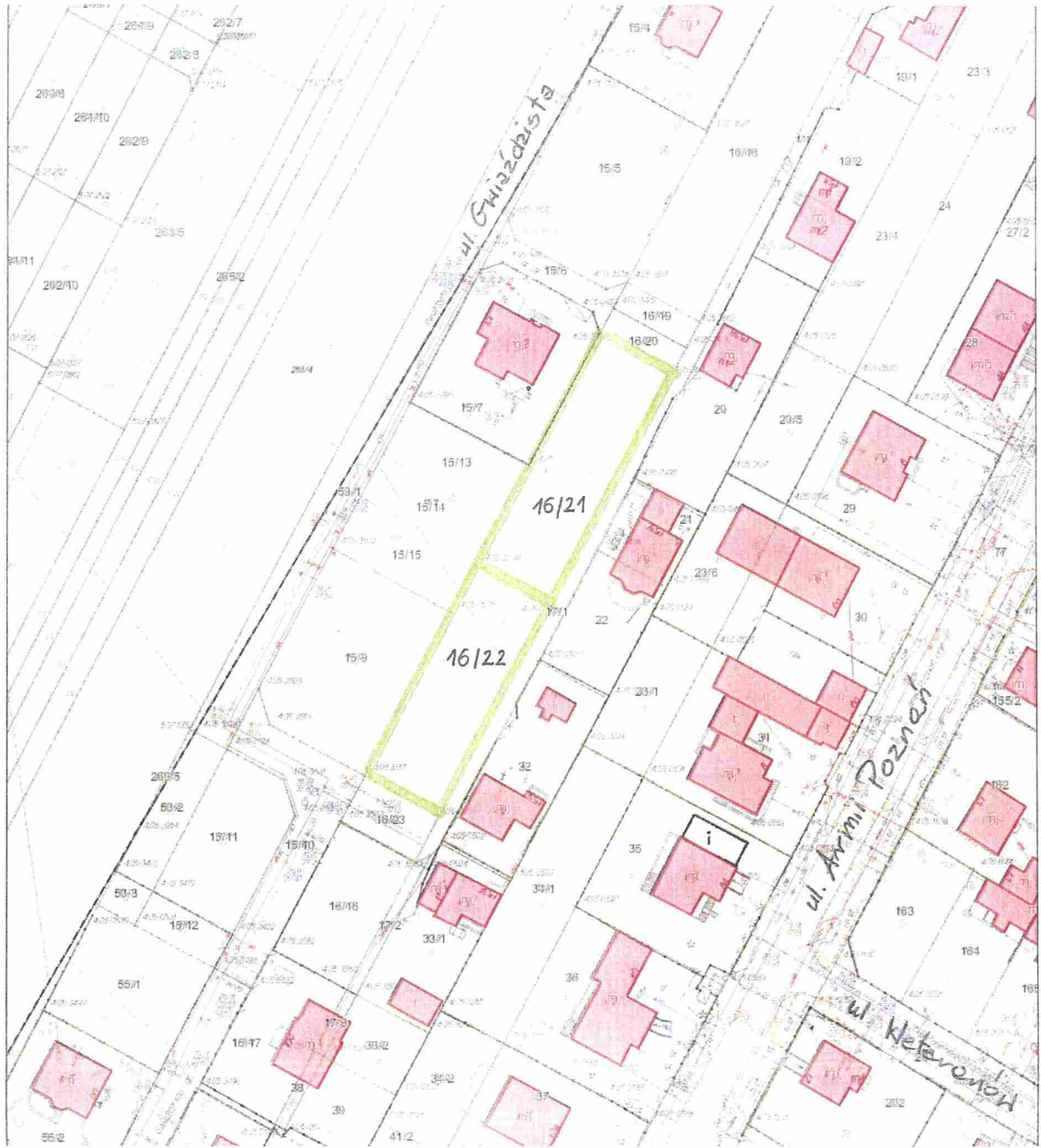
inż. Marta Gadrusiak

KIEROWNIK
Referatu Geodezji
mgr inż. Jerzy Słowik

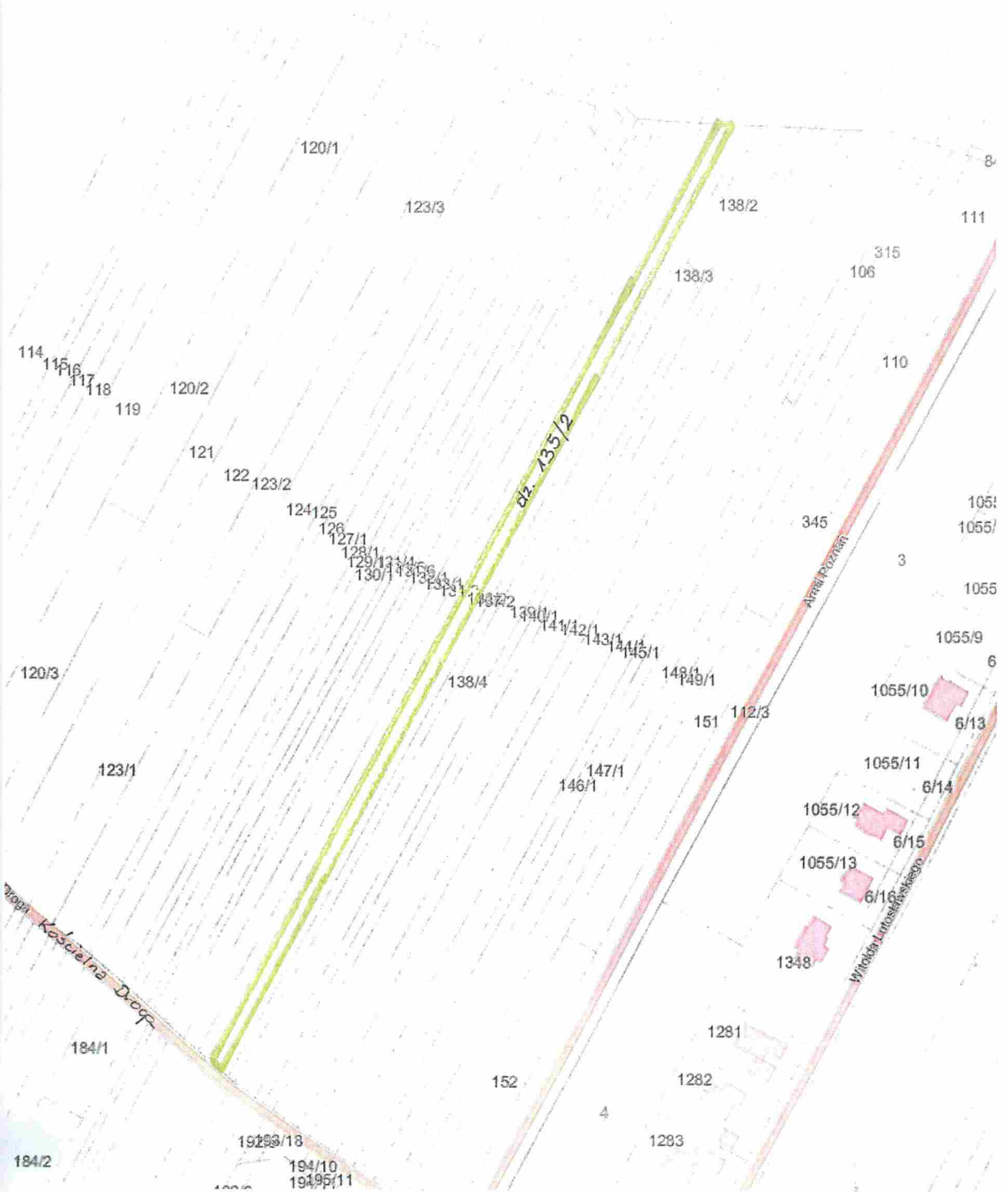
Załącznik graficzny nr 1
do projektu
Uchwały Nr / / 2016
Rady Miejskiej w Łomiankach
z dnia
2016 roku



Załącznik graficzny nr 2
do projektu
Uchwały Nr / / 2016
Rady Miejskiej w Łomiankach
z dnia 2016 roku



Załącznik graficzny nr 3
do projektu
Uchwały Nr / / 2016
Rady Miejskiej w Łomiankach
z dnia 2016 roku



Załącznik graficzny nr 4
do projektu
Uchwały Nr / / 2016
Rady Miejskiej w Łomiankach
z dnia 2016 roku

