

**Uchwała Nr/...../.....
Rady Miejskiej w Łomiankach
z dnia 2017 roku**

w sprawie zmiany Uchwały Nr XXIV/307/2017 Rady Miejskiej w Łomiankach z dnia 9 marca 2017 roku w sprawie dostosowania sieci szkół podstawowych i gimnazjów prowadzonych przez Gminę Łomianki do nowego ustroju szkolnego wprowadzonego ustawą – Prawo oświatowe

Na podstawie art. 18 ust. 2 pkt 15 ustawy z dnia 8 marca 1990 roku o samorządzie gminnym (t.j. Dz. U. z 2016 r. poz. 446 ze zm.) oraz art. 212 w związku z art. 210 ust. 1, 2 i 5 ustawy z dnia 14 grudnia 2016 roku Przepisy wprowadzające ustawę – Prawo oświatowe (Dz.U. z 2017r. poz. 60) Rada Miejska w Łomiankach uchwala, co następuje:

§ 1.

W Uchwale Nr XXIV/307/2017 Rady Miejskiej w Łomiankach z dnia 9 marca 2017 roku w sprawie dostosowania sieci szkół podstawowych i gimnazjów prowadzonych przez Gminę Łomianki do nowego ustroju szkolnego wprowadzonego ustawą – Prawo oświatowe, zmienia się:

- 1) w § 1 pkt 1 załącznik nr 1 określający plan sieci publicznych szkół podstawowych prowadzonych przez Gminę Łomianki, a także granice obwodów publicznych szkół podstawowych prowadzonych przez Gminę Łomianki, na okres od dnia 1 września 2017 r. do dnia 31 sierpnia 2019 r., w brzmieniu załącznika nr 1 do niniejszej uchwały;
- 2) w § 1 pkt 3 załącznik nr 3 określający plan sieci publicznych ośmioletnich szkół podstawowych prowadzonych przez Gminę Łomianki, a także granice obwodów publicznych ośmioletnich szkół podstawowych prowadzonych przez Gminę Łomianki, od dnia 1 września 2019 r., w brzmieniu załącznika nr 2 do niniejszej uchwały;
- 3) w § 4 pkt 1 załącznik nr 4 – załącznik mapowy z zaznaczonymi obwodami szkół podstawowych prowadzonych przez Gminę Łomianki w okresie od 1.09.2017 do 31.08.2019, w brzmieniu załącznika nr 3 i nr 4 do niniejszej uchwały;
- 4) w § 4 pkt 3 załącznik nr 6 – załącznik mapowy z zaznaczonymi obwodami ośmioletnich szkół podstawowych prowadzonych przez Gminę Łomianki od 1.09.2019, w brzmieniu załącznika nr 5 i nr 6 do niniejszej uchwały.

§ 2.

W pozostałym zakresie uchwała pozostaje bez zmian.

§ 3.

Wykonanie uchwały powierza się Burmistrzowi Łomianek.

§ 4.

Uchwała wchodzi w życie po upływie 14 dni od dnia ogłoszenia w Dzienniku Urzędowym Województwa Mazowieckiego.

Z up. BURMISTRZA ŁOMIANEK


Piotr Rusiecki
ZASTĘPCA BURMISTRZA


RADCA PRAWNY
Artur Tadrzak
OL-1018

UZASADNIENIE

do Uchwały

w sprawie zmiany Uchwały Nr XXIV/307/2017 Rady Miejskiej w Łomiankach z dnia 9 marca 2017 roku w sprawie dostosowania sieci szkół podstawowych i gimnazjów prowadzonych przez Gminę Łomianki do nowego ustroju szkolnego wprowadzonego ustawą – Prawo oświatowe

Zgodnie z ustawą z dnia 14 grudnia 2016 r. Przepisy wprowadzające Prawo oświatowe (Dz.U. z 2017 r. poz. 60) art. 212 – w przypadku dokonywania zmiany uchwały w sprawie dostosowania sieci szkół podstawowych i gimnazjów do nowego ustroju szkolnego, wprowadzonego ustawą – Prawo oświatowe, należy stosować przepisy art. 206-210.

Na podstawie art. 206 ww. ustawy w dniu 27 lipca 2017 r. Rada Miejska w Łomiankach podjęła Uchwałę Nr XXX/351/2017 w sprawie projektu zmiany Uchwały Nr XXIV/307/2017 Rady Miejskiej w Łomiankach z dnia 9 marca 2017 roku w sprawie dostosowania sieci szkół podstawowych i gimnazjów prowadzonych przez Gminę Łomianki do nowego ustroju szkolnego wprowadzonego ustawą – Prawo oświatowe.

W dniu 31 lipca 2017 r. zgodnie z art. 208 ww. ustawy przekazano Mazowieckiemu Kuratorowi Oświaty w Warszawie ww. Uchwałę Nr XXX/351/2017 Rady Miejskiej w Łomiankach z dnia 27 lipca 2017 r. do zaopiniowania.

W dniu 21 sierpnia br. Mazowiecki Kurator Oświaty pismem nr KOG.542.272.2017.TD z dnia 18 sierpnia 2017 r. zaopiniował pozytywnie uchwałę Nr XXX/351/2017 Rady Miejskiej w Łomiankach z dnia 27 lipca 2017 r. w sprawie projektu zmiany Uchwały Nr XXIV/307/2017 Rady Miejskiej w Łomiankach z dnia 9 marca 2017 roku w sprawie dostosowania sieci szkół podstawowych i gimnazjów prowadzonych przez Gminę Łomianki do nowego ustroju szkolnego wprowadzonego ustawą – Prawo oświatowe.

Dokonanie zmian w uchwale Nr XXIV/307/2017 z dnia 9 marca 2017 r. związane jest z podjęciem w dniu 27 kwietnia 2017 roku przez Radę Miejską w Łomiankach Uchwały Nr XXV/324/2017 w sprawie przekształcenia Szkoły Podstawowej im. Jadwigi i Romana Kobendzów w Sadowej, co poprzedzone było uzyskaniem pozytywnej opinii Mazowieckiego Kuratora Oświaty.

Mazowiecki Kurator Oświaty stwierdził, że rozwiązania zaproponowane w uchwale Nr XXX/351/2017 Rady Miejskiej w Łomiankach z dnia 27 lipca 2017 r. w sprawie projektu zmiany Uchwały Nr XXIV/307/2017 Rady Miejskiej w Łomiankach z dnia 9 marca 2017 roku w sprawie dostosowania sieci szkół podstawowych i gimnazjów prowadzonych przez Gminę Łomianki do nowego ustroju szkolnego wprowadzonego ustawą – Prawo oświatowe, w zakresie podlegającym opinii kuratora oświaty są zgodne z obowiązującym prawem oraz zapewniają możliwość realizacji obowiązku szkolnego przez dzieci i młodzież zamieszkałe na terenie Gminy Łomianki. Jednocześnie Mazowiecki Kurator Oświaty stwierdził, że w projekcie planu sieci publicznych szkół podstawowych prowadzonych przez Gminę Łomianki, od dnia 1 września 2019 r. należy uwzględnić Szkołę Podstawową w Sadowej, jako szkołę ośmioletnią, o obniżonej strukturze organizacyjnej.

W przedstawionym projekcie uchwały została wprowadzona zmiana wskazana przez Mazowieckiego Kuratora Oświaty. W załączniku nr 2 do niniejszej uchwały w poz. 6 dopisano Publiczną Szkołę Podstawową im. Jadwigi i Romana Kobendzów w Sadowej przy ul. Strzeleckiej 35.

Uchwałę Nr XXX/351/2017 Rady Miejskiej w Łomiankach z dnia 27 lipca 2017 r. zgodnie z art. 209 ww. ustawy przekazano w dniu 31 lipca 2017 r. do zaopiniowania związkom zawodowym:

- Związkowi Nauczycielstwa Polskiego (do Zarządu Oddziału ZNP Warszawa Bielany-Żoliborz-Łomianki) – 8 sierpnia br. otrzymaliśmy pozytywną opinię ZNP;
- Niezależnemu Samorządnemu Związkowi Zawodowemu „Solidarność” – Region Mazowsze Sekcja Oświaty i Wychowania - 17 sierpnia br. otrzymaliśmy pozytywną opinię NSZZ „Solidarność”;
- Forum Związków Zawodowych – nie otrzymaliśmy odpowiedzi.

W związku z tym, iż opinia Mazowieckiego Kuratora Oświaty jest pozytywna oraz uwzględniono wskazaną przez MKO zmianę, zasadne jest podjęcie przez Radę Miejską w Łomiankach niniejszej uchwały.

NACZELNIK
Wydziału Edukacji

Jadwiga Idziaszek

Załącznik nr 1
do Uchwały Nr
Rady Miejskiej w Łomiankach
z dnia

Załącznik nr 1. Plan sieci publicznych szkół podstawowych prowadzonych przez Gminę Łomianki, a także granice obwodów publicznych szkół podstawowych prowadzonych przez Gminę Łomianki, na okres od dnia 1 września 2017 r. do dnia 31 sierpnia 2019 r.

Lp.	Nazwa szkoły	Adres siedziby szkoły	Granice obwodu szkoły na:	
			rok szkolny 2017/2018	rok szkolny 2018/2019
1.	Publiczna Szkoła Podstawowa nr 1 im. Marii Kownackiej w Łomiankach	ul. Warszawska 73 05-092 Łomianki	<p>Granice obwodu przebiegają:</p> <p>- od strony północnej: granicą administracyjną Gminy Łomianki z Gminą Jabłonna</p> <p>- od strony wschodniej: granicą administracyjną Gminy Łomianki z m.st. Warszawa</p> <p>- od strony południowej: ulicą Pułkową (od granicy z m.st. Warszawa), dalej ulicą Kolejową do ulicy Wiosennej</p> <p>- od strony zachodniej: ulicą Wiosenną, ulicą Warszawską (od ulicy Wiosennej do ulicy Włociańskiej), ulicą Włociańską, dalej wzdłuż ulicy Geologicznej i ulicy Czesława Niemena do granicy sołectwa Łomianki Dolne, granicą sołectwa Łomianki Dolne z sołectwem Kępa Kiełpińska do granicy administracyjnej Gminy Łomianki z Gminą Jabłonna.</p> <p>W skład obwodu wchodzi: osiedle Buraków na północ od ulicy Kolejowej i ulicy Pułkowej, osiedle Prochowina, osiedle Majowe, osiedle Baczyńskiego, osiedle Pawłowo, osiedle Łomianki Centralne, osiedle Łomianki Stare, sołectwo Łomianki Chopina na wschód od ulicy Geologicznej i ulicy Czesława Niemena, sołectwo Łomianki Dolne.</p>	<p>Granice obwodu przebiegają:</p> <p>- od strony północnej: granicą administracyjną Gminy Łomianki z Gminą Jabłonna</p> <p>- od strony wschodniej: granicą administracyjną Gminy Łomianki z m.st. Warszawa</p> <p>- od strony południowej: ulicą Pułkową (od granicy z m.st. Warszawa), dalej ulicą Kolejową do ulicy Wiosennej</p> <p>- od strony zachodniej: ulicą Wiosenną, ulicą Warszawską (od ulicy Wiosennej do ulicy Włociańskiej), ulicą Włociańską, dalej wzdłuż ulicy Geologicznej i ulicy Czesława Niemena do granicy sołectwa Łomianki Dolne, granicą sołectwa Łomianki Dolne z sołectwem Kępa Kiełpińska do granicy administracyjnej Gminy Łomianki z Gminą Jabłonna.</p> <p>W skład obwodu wchodzi: osiedle Buraków na północ od ulicy Kolejowej i ulicy Pułkowej, osiedle Prochowina, osiedle Majowe, osiedle Baczyńskiego, osiedle Pawłowo, osiedle Łomianki Centralne, osiedle Łomianki Stare, sołectwo Łomianki Chopina na wschód od ulicy Geologicznej i ulicy Czesława Niemena, sołectwo Łomianki Dolne.</p>

Lp.	Nazwa szkoły	Adres siedziby szkoły	Granice obwodu szkoły na:	
			rok szkolny 2017/2018	rok szkolny 2018/2019
			<p>Do obwodu należą następujące ulice lub ich części:</p> <p>Arciszewskiego, Azalii, Bacewicz, Baczyńskiego, Berlinga, Boczna, Bołtucia, Bruhla, Brukowa (do Kolejowej), Brzegowa (do Armii Poznań), Chopina (do Geologicznej), Czarnieckiego, Dąbrowskiego, Dąbrówki, Dębowa, Działkowa, Fabryczna, Ferrytowa, Fredry, Gościńcowa (do Włociańskiej), Henryka II Pobożnego, Jana III Sobieskiego, Jaśminowa, Jeziorna, Kiepury, Kilara, Kolejowa (do Wiosennej numery Parzyste), Kosynierów, Kościełna Droga (do Czesława Niemena), Kościuszki, Krajobrazowa, Krótka, Kusocińskiego, Lalkowa, Leśna, Lisieckiego Dziadka, 11 Listopada, Lwowska, Łąkowa, Łużycka, Maciejowicka, 1 Maja, 3 Maja, 9 Maja, Majora Kamińskiego (do granicy sołectwa Łomianki Chopina), Majowa, Malarska, Mała, Mieszka I, Moniuszki, Normatywna, Okrężna, Olszynowa, Orzeszkowej, Osiedlowa, Parkowa, Pasaż Columbia Heights, Pastewna, Pawłowska, Polna, Poniatowskiego, Poprzeczna, Prochowni, Prochodnia, Przelotowa, Przelajowa, Przeskok, Przyłuskiego, Pułkowa (do granicy z m.st. Warszawy numery Parzyste), Raabego, Raclawicka, Rolnicza (do Włociańskiej), Spacerowa, Spokojna, Staromiejska, Szcześliwa, Szczytowa, Szkolna, Szpilmana, Szpitalna (do Kolejowej), Szymanowskiego, Ślepa, Vivaldiego, Wałowa, Warszawska (do Włociańskiej), Wiejska, Wieniawskiego, Wiśłana (do Kolejowej), Wólczyńska, 22 Września, Wspólna (do Geologicznej), Zaułek, Zielonej Łąki.</p>	<p>Do obwodu należą następujące ulice lub ich części:</p> <p>Arciszewskiego, Azalii, Bacewicz, Baczyńskiego, Berlinga, Boczna, Bołtucia, Bruhla, Brukowa (do Kolejowej), Brzegowa (do Armii Poznań), Chopina (do Geologicznej), Czarnieckiego, Dąbrowskiego, Dąbrówki, Dębowa, Działkowa, Fabryczna, Ferrytowa, Fredry, Gościńcowa (do Włociańskiej), Henryka II Pobożnego, Jana III Sobieskiego, Jaśminowa, Jeziorna, Kiepury, Kilara, Kolejowa (do Wiosennej numery Parzyste), Kosynierów, Kościełna Droga (do Czesława Niemena), Kościuszki, Krajobrazowa, Krótka, Kusocińskiego, Lalkowa, Leśna, Lisieckiego Dziadka, 11 Listopada, Lwowska, Łąkowa, Łużycka, Maciejowicka, 1 Maja, 3 Maja, 9 Maja, Majora Kamińskiego (do granicy sołectwa Łomianki Chopina), Majowa, Malarska, Mała, Mieszka I, Moniuszki, Normatywna, Okrężna, Olszynowa, Orzeszkowej, Osiedlowa, Parkowa, Pasaż Columbia Heights, Pastewna, Pawłowska, Polna, Poniatowskiego, Poprzeczna, Prochowni, Prochodnia, Przelotowa, Przelajowa, Przeskok, Przyłuskiego, Pułkowa (do granicy z m.st. Warszawy numery Parzyste), Raabego, Raclawicka, Rolnicza (do Włociańskiej), Spacerowa, Spokojna, Staromiejska, Szcześliwa, Szczytowa, Szkolna, Szpilmana, Szpitalna (do Kolejowej), Szymanowskiego, Ślepa, Vivaldiego, Wałowa, Warszawska (do Włociańskiej), Wiejska, Wieniawskiego, Wiśłana (do Kolejowej), Wólczyńska, 22 Września, Wspólna (do Geologicznej), Zaułek, Zielonej Łąki.</p>

Lp.	Nazwa szkoły	Adres siedziby szkoły	Granice obwodu szkoły na:	
			rok szkolny 2017/2018	rok szkolny 2018/2019
2.	Publiczna Szkoła Podstawowa nr 2 w Łomiankach	ul. Partyzantów 31 05-092 Łomianki	<p>Granice obwodu przebiegają:</p> <p>- od strony północnej: granicą osiedle Dąbrowa Zachodnia (wzdłuż ulicy Lutza - począwszy od ulicy Torfowej), dalej ulicą Kolejową, ulicą Pułkową (do granicy z m.st. Warszawa)</p> <p>- od strony wschodniej: granicą administracyjną Gminy Łomianki z m.st. Warszawa</p> <p>- od strony południowej: granicą administracyjną Gminy Łomianki z Gminą Izabelin</p> <p>- od strony zachodniej: granicą osiedla Dąbrowa Zachodnia z sołectwem Dziekanów Leśny</p> <p>W skład obwodu wchodzi: osiedle Dąbrowa Zachodnia, osiedle Równoległa, osiedle Dąbrowa Rajską, osiedle Dąbrowa Leśna oraz część osiedla Buraków (na południe od ulicy Kolejowej i ulicy Pułkowej).</p> <p>Do obwodu należą następujące ulice lub ich części: Akacja, Aleja Lip, Asfaltowa, Borzobohatego, Brukowa (od Kolejowej), Brzozowa, Długa, Dobra, Dolna, Fiołka, Francuska, Glinianki, Górna, Graniczna, Grzybowa, Irysa, Jodłowa, Kalinowa, Kamienista, Kampinoska, Kolejowa (od Wiosennej do Gwiaździstej numery Nieparzyste), Konwaliowa, ks. Hugona Kołłątaja, Krokusa, Kwiatowa, Leśnych Dębów, Ludowa, Lutza, Łuże, Łyżwiarska, Macieja Rataja, Magnolii, Młocińska, Modrzewiowa, Narcziarska, Nowa, Ofiar Katynia, Osikowa, Pancierz, Partyzantów, Pasaż Novelles les Vernelles, Piaskowa, Pionierów, prof. Mieczysława Michałowicza, Prosta, Przebiśniega, Rajską, Równa,</p>	<p>Granice obwodu przebiegają:</p> <p>- od strony północnej: granicą osiedle Dąbrowa Zachodnia (wzdłuż ulicy Lutza - począwszy od ulicy Torfowej), dalej ulicą Kolejową, ulicą Pułkową (do granicy z m.st. Warszawa)</p> <p>- od strony wschodniej: granicą administracyjną Gminy Łomianki z m.st. Warszawa</p> <p>- od strony południowej: granicą administracyjną Gminy Łomianki z Gminą Izabelin</p> <p>- od strony zachodniej: granicą osiedla Dąbrowa Zachodnia z sołectwem Dziekanów Leśny</p> <p>W skład obwodu wchodzi: osiedle Dąbrowa Zachodnia, osiedle Równoległa, osiedle Dąbrowa Rajską, osiedle Dąbrowa Leśna oraz część osiedla Buraków (na południe od ulicy Kolejowej i ulicy Pułkowej).</p> <p>Do obwodu należą następujące ulice lub ich części: Akacja, Aleja Lip, Asfaltowa, Borzobohatego, Brukowa (od Kolejowej), Brzozowa, Długa, Dobra, Dolna, Fiołka, Francuska, Glinianki, Górna, Graniczna, Grzybowa, Irysa, Jodłowa, Kalinowa, Kamienista, Kampinoska, Kolejowa (od Wiosennej do Gwiaździstej numery Nieparzyste), Konwaliowa, ks. Hugona Kołłątaja, Krokusa, Kwiatowa, Leśnych Dębów, Ludowa, Lutza, Łuże, Łyżwiarska, Macieja Rataja, Magnolii, Młocińska, Modrzewiowa, Narcziarska, Nowa, Ofiar Katynia, Osikowa, Pancierz, Partyzantów, Pasaż Novelles les Vernelles, Piaskowa, Pionierów, prof. Mieczysława Michałowicza, Prosta, Przebiśniega, Rajską, Równa,</p>

Lp.	Nazwa szkoły	Adres siedziby szkoły	Granice obwodu szkoły na:	
			rok szkolny 2017/2018	rok szkolny 2018/2019
3.	Publiczna Szkoła Podstawowa nr 3 z Oddziałami Dwujęzycznymi i Sportowymi im. Janusza Kusocińskiego w Łomiankach	ul. Staszica 2 05-092 Łomianki	<p>Równoległa, Rzemieślnicza, Sasanki, Sezamkowa, Sierakowska (od Kolejowej), Słoneczna, Sosnowa, Sportowa, Stara, Starej Cegielni, Stary Tor, Szeroka, Szpitalna (od Kolejowej), Śliska, Świerkowa, Ułanów Jazłowieckich, Wąska, Wesoła, Wiosenna (od Kolejowej), Wiślana (od Kolejowej), Wyboista, Wydymowa, Zachodnia, Zawilca, Zielona, Żwirowa, Żywieczna.</p> <p>Granice obwodu przebiegają: - od strony północnej: granica sołectwa Łomianki Chopina z sołectwem Łomianki Dolne do ulicy Czesława Niemena - od strony wschodniej: wzdłuż ulicy Czesława Niemena i ulicy Geologicznej, ulicą Włościańską, ulicą Warszawską (od ulicy Włościańskiej do ulicy Wiosennej), ulicą Wiosenną do ulicy Kolejowej - od strony południowej: ulicą Kolejową od ulicy Wiosennej do ulicy Gwiaździstej - od strony zachodniej: wzdłuż granicy sołectwa Kielpin do ulicy Cienistej, ulicą Cienistą do ulicy Armii Poznań, dalej ulicą Armii Poznań do granicy z sołectwem Łomianki Dolne W skład obwodu wchodzi: osiedle Łomianki Górne, osiedle Łomianki Trylogia, osiedle Łomianki Powstańców oraz sołectwo Łomianki Chopina na zachód od ulicy Geologicznej i ulicy Czesława Niemena Do obwodu należą następujące ulice lub ich części: Agawy, Armii Krajowej, Armii Poznań (od Cienistej do Warszawskiej), I Armii Wojska Polskiego, Baonu Zośka, Batalionów</p>	<p>Równoległa, Rzemieślnicza, Sasanki, Sezamkowa, Sierakowska (od Kolejowej), Słoneczna, Sosnowa, Sportowa, Stara, Starej Cegielni, Stary Tor, Szeroka, Szpitalna (od Kolejowej), Śliska, Świerkowa, Ułanów Jazłowieckich, Wąska, Wesoła, Wiosenna (od Kolejowej), Wiślana (od Kolejowej), Wyboista, Wydymowa, Zachodnia, Zawilca, Zielona, Żwirowa, Żywieczna.</p> <p>Granice obwodu przebiegają: - od strony północnej: granica sołectwa Łomianki Chopina z sołectwem Łomianki Dolne do ulicy Czesława Niemena - od strony wschodniej: wzdłuż ulicy Czesława Niemena i ulicy Geologicznej, ulicą Włościańską, ulicą Warszawską (od ulicy Włościańskiej do ulicy Wiosennej), ulicą Wiosenną do ulicy Kolejowej - od strony południowej: ulicą Kolejową od ulicy Wiosennej do ulicy Gwiaździstej - od strony zachodniej: wzdłuż granicy sołectwa Kielpin do ulicy Cienistej, ulicą Cienistą do ulicy Armii Poznań, dalej ulicą Armii Poznań do granicy z sołectwem Łomianki Dolne W skład obwodu wchodzi: osiedle Łomianki Górne, osiedle Łomianki Trylogia, osiedle Łomianki Powstańców oraz sołectwo Łomianki Chopina na zachód od ulicy Geologicznej i ulicy Czesława Niemena Do obwodu należą następujące ulice lub ich części: Agawy, Armii Krajowej, Armii Poznań (od Cienistej do Warszawskiej), I Armii Wojska Polskiego, Baonu Zośka, Batalionów</p>

Lp.	Nazwa szkoły	Adres siedziby szkoły	Granice obwodu szkoły na:	
			rok szkolny 2017/2018	rok szkolny 2018/2019
			<p>Chłopskich, Bogusławskiego, Chopina (od Czesława Niemena do Armii Poznań), Czesława Niemena, Elsnera, Geologiczna, Gospodarcza, Gościńcowa (od Włościańskiej), Gwardii Ludowej, Jedności Robotniczej, Kaktusowa, Kasprzaka, Kasztanowa, Kmicica, Kolejowa (od Wiosennej do Gwiaździstej numery Parzyste), Konarskiego, Kościelna Droga (od Czesława Niemena do Armii Poznań), Krzywa, Lutostawskiego, Majora Kamińskiego (od granicy sołectwa Łomianki Dolne), Miłosna, Mokra (do Gwiaździstej), Olenki, Orzechowa, Paderewskiego, Palmowa, Parkingowa, Podbipięty, Podleśna, Powstańców Kampinosu, Powstańców Warszawy, Przygodna, Reja, Rolnicza (od Włościańskiej do Gwiaździstej), Romantyczna, Sierakowska (do Kolejowej), Skrzetuskiego, Staszica, Warszawska (od Wiosennej do Gwiaździstej), Weteranów, Wiosenna (do Kolejowej), Wjazdowa, Włościańska, Wołodajewskiego, Wspólna (od Ekologicznej), Zagłoby, Żalotna, Zbowidowska.</p>	<p>Chłopskich, Bogusławskiego, Chopina (od Czesława Niemena do Armii Poznań), Czesława Niemena, Elsnera, Geologiczna, Gospodarcza, Gościńcowa (od Włościańskiej), Gwardii Ludowej, Jedności Robotniczej, Kaktusowa, Kasprzaka, Kasztanowa, Kmicica, Kolejowa (od Wiosennej do Gwiaździstej numery Parzyste), Konarskiego, Kościelna Droga (od Czesława Niemena do Armii Poznań), Krzywa, Lutostawskiego, Majora Kamińskiego (od granicy sołectwa Łomianki Dolne), Miłosna, Mokra (do Gwiaździstej), Olenki, Orzechowa, Paderewskiego, Palmowa, Parkingowa, Podbipięty, Podleśna, Powstańców Kampinosu, Powstańców Warszawy, Przygodna, Reja, Rolnicza (od Włościańskiej do Gwiaździstej), Romantyczna, Sierakowska (do Kolejowej), Skrzetuskiego, Staszica, Warszawska (od Wiosennej do Gwiaździstej), Weteranów, Wiosenna (do Kolejowej), Wjazdowa, Włościańska, Wołodajewskiego, Wspólna (od Ekologicznej), Zagłoby, Żalotna, Zbowidowska.</p>
4.	Publiczna Szkoła Podstawowa im. por. Adolfa Pilcha p.s. Góra-Dolina w Dziekanowie Polskim	Dziekanów Polski ul. Rolnicza 435 05-092 Łomianki	<p>Granice obwodu przebiegają: - od strony północnej: granicą administracyjną Gminy Łomianki z Gminą Jabłonna - od strony wschodniej: wzdłuż granicy sołectwa Kępa Kiepińska i granicy sołectwa Kiepin do ulicy Wiklinowej, dalej ulicą Wiklinową do ulicy Warszawskiej i ulicy Kolejowej - od strony południowej: wzdłuż ulicy Kolejowej od ulicy Warszawskiej do granicy administracyjnej Gminy Łomianki z Gminą Czosnów - od strony zachodniej:</p>	<p>Granice obwodu przebiegają: - od strony północnej: granicą administracyjną Gminy Łomianki z Gminą Jabłonna - od strony wschodniej: wzdłuż granicy sołectwa Kępa Kiepińska i granicy sołectwa Kiepin do ulicy Wiklinowej, dalej ulicą Wiklinową do ulicy Warszawskiej i ulicy Kolejowej - od strony południowej: wzdłuż ulicy Kolejowej od ulicy Warszawskiej do granicy administracyjnej Gminy Łomianki z Gminą Czosnów - od strony zachodniej:</p>

Lp.	Nazwa szkoły	Adres siedziby szkoły	Granice obwodu szkoły na:	
			rok szkolny 2017/2018	rok szkolny 2018/2019
			<p>granicą administracyjną Gminy Łomianki z Gminą Czosnów</p> <p>W skład obwodu wchodzi: sołectwo Dziekanów Bajkowy (w tym cała ulica Wiklinowa), sołectwo Dziekanów Polski na północ od ulicy Kolejowej (ulica Kolejowa numery Parzyste), sołectwo Dziekanów Nowy i sołectwo Sadowa na północ od ulicy Kolejowej (ulica Kolejowa numery Parzyste).</p> <p>Granice obwodu dla uczniów klas I-III przebiegają:</p> <p>- od strony północnej: granicą administracyjną Gminy Łomianki z Gminą Jabłonna</p> <p>- od strony wschodniej: wzdłuż granicy sołectwa Łomianki Dolne z sołectwem Kępa Kiepińska do ulicy Brzegowej, dalej ulicą Brzegową do ulicy Armii Poznań, dalej ulicą Armii Poznań do ulicy Cienistej, dalej wzdłuż granicy sołectwa Kiełpin do ulicy Kolejowej, dalej wzdłuż granicy sołectwa Dąbrowa Zachodnia z sołectwem Dziekanów Leśny</p> <p>- od strony południowej: granicą administracyjną Gminy Łomianki z Gminą Izabelin</p> <p>- od strony zachodniej: wzdłuż ulicy Borówkowej, ulicy Jagodowej i ulicy Turystycznej do ulicy Kolejowej, dalej ulicą Kolejową do ul. Warszawskiej, dalej ulicą Wiklinową do ulicy Rolniczej, dalej wzdłuż granicy sołectwa Dziekanów Bajkowy, następnie wzdłuż granicy sołectwa Dziekanów Polski do granicy administracyjnej Gminy Łomianki z Gminą Jabłonna</p> <p>W skład obwodu wchodzi: sołectwo Kępa Kiepińska, sołectwo Kiełpin (w tym cała ulica Armii Poznań i cała ulica Gwiaździsta),</p>	<p>granicą administracyjną Gminy Łomianki z Gminą Czosnów</p> <p>W skład obwodu wchodzi: sołectwo Dziekanów Bajkowy (w tym cała ulica Wiklinowa), sołectwo Dziekanów Polski na północ od ulicy Kolejowej (ulica Kolejowa numery Parzyste), sołectwo Dziekanów Nowy i sołectwo Sadowa na północ od ulicy Kolejowej (ulica Kolejowa numery Parzyste).</p> <p>Granice obwodu dla uczniów klas I-III przebiegają:</p> <p>- od strony północnej: granicą administracyjną Gminy Łomianki z Gminą Jabłonna</p> <p>- od strony wschodniej: wzdłuż granicy sołectwa Łomianki Dolne z sołectwem Kępa Kiepińska do ulicy Brzegowej, dalej ulicą Brzegową do ulicy Armii Poznań, dalej ulicą Armii Poznań do ulicy Cienistej, dalej wzdłuż granicy sołectwa Kiełpin do ulicy Kolejowej, dalej wzdłuż granicy sołectwa Dąbrowa Zachodnia z sołectwem Dziekanów Leśny</p> <p>- od strony południowej: granicą administracyjną Gminy Łomianki z Gminą Izabelin</p> <p>- od strony zachodniej: wzdłuż ulicy Borówkowej, ulicy Jagodowej i ulicy Turystycznej do ulicy Kolejowej, dalej ulicą Kolejową do ul. Warszawskiej, dalej ulicą Wiklinową do ulicy Rolniczej, dalej wzdłuż granicy sołectwa Dziekanów Bajkowy, następnie wzdłuż granicy sołectwa Dziekanów Polski do granicy administracyjnej Gminy Łomianki z Gminą Jabłonna</p> <p>W skład obwodu wchodzi: sołectwo Kępa Kiepińska, sołectwo Kiełpin (w tym cała ulica Armii Poznań i cała ulica Gwiaździsta),</p>
5.	Publiczna Szkoła Podstawowa im. Marii Konopnickiej w Dziekanowie Leśnym	Dziekanów Leśny ul. Akinsa 6 05-092 Łomianki		

Lp.	Nazwa szkoły	Adres siedziby szkoły	Granice obwodu szkoły na:	
			rok szkolny 2017/2018	rok szkolny 2018/2019
			<p>sołectwo Dziekanów Leśny, sołectwo Dziekanów Polski na południe od ulicy Kolejowej (ulica Kolejowa numery Nieparzyste) oraz sołectwo Sadowa na wschód od ulicy Turystycznej, ulicy Jagodowej i ulicy Borówkowej.</p> <p>Granice obwodu dla uczniów klas IV-VIII przebiegają:</p> <p>- od strony północnej: granicą administracyjną Gminy Łomianki z Gminą Jabłonna</p> <p>- od strony wschodniej: wzdłuż granicy sołectwa Łomianki Dolne z sołectwem Kępa Kiepińska do ulicy Brzegowej, dalej ulicą Brzegową do ulicy Armii Poznań, dalej ulicą Armii Poznań do ulicy Cienistej, dalej wzdłuż granicy sołectwa Kiepin do ulicy Kolejowej, dalej wzdłuż granicy sołectwa Dąbrowa Zachodnia z sołectwem Dziekanów Leśny</p> <p>- od strony południowej: granicą administracyjną Gminy Łomianki z Gminą Izabelin</p> <p>- od strony zachodniej: granicą administracyjną Gminy Łomianki z Gminą Czosnów do ulicy Kolejowej, dalej ulicą Kolejową do ulicy Warszawskiej, dalej ulicą Wiklinową do ulicy Rolniczej, dalej wzdłuż granicy sołectwa Dziekanów Bajkowy, następnie wzdłuż granicy sołectwa Dziekanów Polski do granicy administracyjnej Gminy Łomianki z Gminą Jabłonna</p> <p>W skład obwodu wchodzi: sołectwo Kępa Kiepińska, sołectwo Kiepin (w tym cała ulica Armii Poznań i cała ulica Gwiaździsta), sołectwo Dziekanów Leśny, sołectwo Dziekanów Polski na południe od ulicy Kolejowej (ulica Kolejowa numery</p>	<p>sołectwo Dziekanów Leśny, sołectwo Dziekanów Polski na południe od ulicy Kolejowej (ulica Kolejowa numery Nieparzyste) oraz sołectwo Sadowa na wschód od ulicy Turystycznej, ulicy Jagodowej i ulicy Borówkowej.</p> <p>Granice obwodu dla uczniów klas IV-VIII przebiegają:</p> <p>- od strony północnej: granicą administracyjną Gminy Łomianki z Gminą Jabłonna</p> <p>- od strony wschodniej: wzdłuż granicy sołectwa Łomianki Dolne z sołectwem Kępa Kiepińska do ulicy Brzegowej, dalej ulicą Brzegową do ulicy Armii Poznań, dalej ulicą Armii Poznań do ulicy Cienistej, dalej wzdłuż granicy sołectwa Kiepin do ulicy Kolejowej, dalej wzdłuż granicy sołectwa Dąbrowa Zachodnia z sołectwem Dziekanów Leśny</p> <p>- od strony południowej: granicą administracyjną Gminy Łomianki z Gminą Izabelin</p> <p>- od strony zachodniej: granicą administracyjną Gminy Łomianki z Gminą Czosnów do ulicy Kolejowej, dalej ulicą Kolejową do ulicy Warszawskiej, dalej ulicą Wiklinową do ulicy Rolniczej, dalej wzdłuż granicy sołectwa Dziekanów Bajkowy, następnie wzdłuż granicy sołectwa Dziekanów Polski do granicy administracyjnej Gminy Łomianki z Gminą Jabłonna</p> <p>W skład obwodu wchodzi: sołectwo Kępa Kiepińska, sołectwo Kiepin (w tym cała ulica Armii Poznań i cała ulica Gwiaździsta), sołectwo Dziekanów Leśny, sołectwo Dziekanów Polski na południe od ulicy Kolejowej (ulica Kolejowa numery</p>

Lp.	Nazwa szkoły	Adres siedziby szkoły	Granice obwodu szkoły na:	
			rok szkolny 2017/2018	rok szkolny 2018/2019
6.	Publiczna Szkoła Podstawowa im. Jadwigi i Romana Kobendzów w Sadowej	Sadowa ul. Strzelecka 35 05-092 Łomianki	<p>Nieparzyste) oraz sołectwo Sadowa na południe od ulicy Kolejowej.</p> <p>Granice obwodu dla uczniów klas I-III przebiegają:</p> <ul style="list-style-type: none"> - od strony północnej: ulicą Kolejową (od granicy administracyjnej Gminy Łomianki z Gminą Czosnów) do ulicy Turystycznej - od strony wschodniej: ulicą Turystyczną, ulicą Jagodową i ulicą Borówkową - od strony południowej: granicą administracyjną Gminy Łomianki z Gminą Izabelin - od strony zachodniej: granicą administracyjną Gminy Łomianki z Gminą Czosnów. <p>W skład obwodu wchodzi ulice sołectwa Sadowa: Biedronki, Borówkowa, Jagodowa, Kolejowa (od granicy administracyjnej Gminy Łomianki z Gminą Czosnów do ulicy Turystycznej numery Nieparzyste), Lpińskiego, Sielanki, Strzelecka, Śródkowa, Turystyczna, Wakacyjna, Wędrowców, Zaciszna, Zagórze.</p>	<p>Nieparzyste) oraz sołectwo Sadowa na południe od ulicy Kolejowej.</p> <p>Granice obwodu dla uczniów klas I-III przebiegają:</p> <ul style="list-style-type: none"> - od strony północnej: ulicą Kolejową (od granicy administracyjnej Gminy Łomianki z Gminą Czosnów) do ulicy Turystycznej - od strony wschodniej: ulicą Turystyczną, ulicą Jagodową i ulicą Borówkową - od strony południowej: granicą administracyjną Gminy Łomianki z Gminą Izabelin - od strony zachodniej: granicą administracyjną Gminy Łomianki z Gminą Czosnów. <p>W skład obwodu wchodzi ulice sołectwa Sadowa: Biedronki, Borówkowa, Jagodowa, Kolejowa (od granicy administracyjnej Gminy Łomianki z Gminą Czosnów do ulicy Turystycznej numery Nieparzyste), Lpińskiego, Sielanki, Strzelecka, Śródkowa, Turystyczna, Wakacyjna, Wędrowców, Zaciszna, Zagórze.</p>

Załącznik 3. Plan sieci publicznych ośmioletnich szkół podstawowych prowadzonych przez Gminę Łomianki, a także granice obwodów publicznych ośmioletnich szkół podstawowych prowadzonych przez Gminę Łomianki, od dnia 1 września 2019 r.

Lp.	Nazwa szkoły	Adres siedziby szkoły	Granice obwodu szkoły od dnia 1 września 2019 r.
1.	Publiczna Szkoła Podstawowa nr 1 im. Marii Kownackiej w Łomiankach	ul. Warszawska 73 05-092 Łomianki	<p>Granice obwodu przebiegają:</p> <ul style="list-style-type: none"> - od strony północnej: granicą administracyjną Gminy Łomianki z Gminą Jabłonna - od strony wschodniej: granicą administracyjną Gminy Łomianki z m.st. Warszawa - od strony południowej: ulicą Pułkową (od granicy z m.st. Warszawa), dalej ulicą Kolejową do ulicy Wiosennej - od strony zachodniej: ulicą Wiosenną, ulicą Warszawską (od ulicy Wiosennej do ulicy Włociańskiej), ulica Włociańska, dalej wzdłuż ulicy Geologicznej i ulicy Czesława Niemena do granicy sołectwa Łomianki Dolne, granicą sołectwa Łomianki Dolne z sołectwem Kępa Kiepińska do granicy administracyjnej Gminy Łomianki z Gminą Jabłonna. <p>W skład obwodu wchodzi: osiedle Buraków na północ od ulicy Kolejowej i ulicy Pułkowej, osiedle Prochowina, osiedle Majowe, osiedle Baczyńskiego, osiedle Pawłowo, osiedle Łomianki Centralne, osiedle Łomianki Stare, sołectwo Łomianki Chopina na wschód od ulicy Geologicznej i ulicy Czesława Niemena, sołectwo Łomianki Dolne.</p> <p>Do obwodu należą następujące ulice lub ich części: Arciszewskiego, Azalii, Bacewicz, Baczyńskiego, Berlinga, Boczna, Bońcucia, Bruhla, Brukowa (do Kolejowej), Brzegowa (do Armii Poznań), Chopina (do Geologicznej), Czarnieckiego, Dąbrowskiego, Dąbrówki, Dębowa, Działkowa, Fabryczna, Ferrytowa, Fredry, Gościńcowa (do Włociańskiej), Henryka II Pobożnego, Jana III Sobieskiego, Jaśminowa, Jeziorna, Kiepury, Kilara, Kolejowa (do Wiosennej numery Parzyste), Kosynierów, Kościelna Droga (do Czesława Niemena), Kościuszki, Krajobrazowa, Krótka, Kusocińskiego, Lalkowa, Leśna, Lisieckiego Dziadka, 11 Listopada, Lwowska, Łąkowa, Łużycka, Maciejowicka, 1 Maja, 3 Maja, 9 Maja, Majora Kamińskiego (do granicy sołectwa Łomianki Chopina), Majowa, Malarska, Mała,</p>

Lp.	Nazwa szkoły	Adres siedziby szkoły	Granice obwodu szkoły od dnia 1 września 2019 r.
2.	Publiczna Szkoła Podstawowa nr 2 w Łomiankach	ul. Partyzantów 31 05-092 Łomianki	<p>Mieszka I, Moniuszki, Normatywna, Okrężna, Olszynowa, Orzeszkowej, Osiedlowa, Parkowa, Pasaż Collumbia Heights, Pastewna, Pawłowska, Polna, Poniatowskiego, Poprzeczna, Prochowni, Przechodnia, Przelotowa, Przelajowa, Przeskok, Przyłuskiego, Pułkowa (do granicy z m.st. Warszawa numery Parzyste), Raabego, Raclawicka, Rolnicza (do Włociańskiej), Spacerowa, Spokojna, Staromiejska, Szcześliwa, Szczytowa, Szkolna, Szpilmana, Szpitalna (do Kolejowej), Szymanowskiego, Słepa, Vivaldiego, Wałowa, Warszawska (do Włociańskiej), Wiejska, Wieniawskiego, Wiślana (do Kolejowej), Wólczyńska, 22 Września, Wspólna (do Geologicznej), Zaułek, Zielonej Łąki.</p> <p>Granice obwodu przebiegają:</p> <ul style="list-style-type: none"> - od strony północnej: granicą osiedle Dąbrowa Zachodnia (wzdłuż ulicy Lutza - poczynając od ulicy Torfowej), dalej ulicą Kolejową, ulicą Pułkową (do granicy z m.st. Warszawa) - od strony wschodniej: granicą administracyjną Gminy Łomianki z m.st. Warszawa - od strony południowej: granicą administracyjną Gminy Łomianki z Gminą Izabelin - od strony zachodniej: granicą osiedla Dąbrowa Zachodnia z sołectwem Dziekanów Leśny <p>W skład obwodu wchodzi: osiedle Dąbrowa Zachodnia, osiedle Równoległa, osiedle Dąbrowa Rajska, osiedle Dąbrowa Leśna oraz część osiedla Buraków (na południe od ulicy Kolejowej i ulicy Pułkowej).</p> <p>Do obwodu należą następujące ulice lub ich części: Akacyjna, Aleja Lip, Asfaltowa, Borzobohatego, Brukowa (od Kolejowej), Brzozowa, Długa, Dobra, Dolna, Fiołka, Francuska, Glinianki, Górna, Graniczna, Grzybowa, Irysa, Jodłowa, Kalinowa, Kamienista, Kampinoska, Kolejowa (od Wiosennej do Gwiaździstej numery Nieparzyste), Konwaliowa, ks. Hugona Kołłątaja, Krokusa, Kwiatowa, Leśnych Dębów, Ludowa, Lutza, Luże, Łyzwiarska, Macieja Rataja, Magnolii, Młocińska, Modrzewiowa, Narcyarska, Nowa, Ofiar Katynia, Osikowa, Pancerz, Partyzantów, Pasaż Novelles les Vernelles, Piaskowa, Pionierów, prof. Mieczysława Michałowicza, Prosta, Przebiśnieg, Rajska, Równa, Równoległa, Rzemieślnicza, Sasanki, Szamkowa, Sierakowska (od Kolejowej), Słoneczna, Sosnowa, Sportowa, Stara, Starej Cegielni, Stary Tor, Szeroka, Szpitalna (od Kolejowej), Śliska, Świerkowa, Ułanów Jazłowieckich, Wąska, Wesoła, Wiosenna (od Kolejowej), Wiślana (od Kolejowej), Wyboista, Wydymowa, Zachodnia, Zawilca, Zielona, Żwirowa, Żywieczna.</p>

Lp.	Nazwa szkoły	Adres siedziby szkoły	<p style="text-align: center;">Granice obwodu szkoły od dnia 1 września 2019 r.</p>
3.	Publiczna Szkoła Podstawowa nr 3 z Oddziałami Dwujęzycznymi i Sportowymi w Łomiankach	ul. Staszica 2 05-092 Łomianki	<p>Granice obwodu przebiegają:</p> <ul style="list-style-type: none"> - od strony północnej: granicą sołectwa Łomianki Chopina z sołectwem Łomianki Dolne do ulicy Czesława Niemena - od strony wschodniej: wzdłuż ulicy Czesława Niemena i ulicy Geologicznej, ulicą Włościańską, ulicą Warszawską (od ulicy Włościańskiej do ulicy Wiosennej), ulicą Wiosenną do ulicy Kolejowej - od strony południowej: ulicą Kolejową od ulicy Wiosennej do ulicy Gwiaździstej - od strony zachodniej: wzdłuż granicy sołectwa Kiełpin do ulicy Cienistej, ulicą Cienistą do ulicy Armii Poznań, dalej ulicą Armii Poznań do granicy z sołectwem Łomianki Dolne <p>W skład obwodu wchodzi: osiedle Łomianki Górne, osiedle Łomianki Trylogia, osiedle Łomianki Powstańców oraz sołectwo Łomianki Chopina na zachód od ulicy Geologicznej i ulicy Czesława Niemena</p> <p>Do obwodu należą następujące ulice lub ich części: Agawy, Armii Krajowej, Armii Poznań (od Cienistej do Warszawskiej), I Armii Wojska Polskiego, Baonu Zośka, Batalionów Chłopskich, Bogusławskiego, Chopina (od Czesława Niemena do Armii Poznań), Czesława Niemena, Elsnera, Geologiczna, Gospodarcza, Gościńcowa (od Włościańskiej), Gwardii Ludowej, Jedności Robotniczej, Kaktusowa, Kasprzaka, Kasztanowa, Kmicica, Kolejowa (od Wiosennej do Gwiaździstej numery Parzyste), Konarskiego, Kościelna Droga (od Czesława Niemena do Armii Poznań), Krzywa, Lutostawskiego, Majora Kamińskiego (od granicy sołectwa Łomianki Dolne), Miłosna, Mokra (do Gwiaździstej), Oleńki, Orzechowa, Paderewskiego, Palmowa, Parkingowa, Podbipięty, Podleśna, Powstańców Kampinosu, Powstańców Warszawy, Przygodna, Reja, Rolnicza (od Włościańskiej do Gwiaździstej), Romantyczna, Sierakowska (do Kolejowej), Skrzetuskiego, Staszica, Warszawska (od Wiosennej do Gwiaździstej), Weteranów, Wiosenna (do Kolejowej), Wjazdowa, Włościańska, Wołodajewskiego, Wspólna (od Ekologicznej), Zagłoby, Żalotna, Zbowidowska.</p>

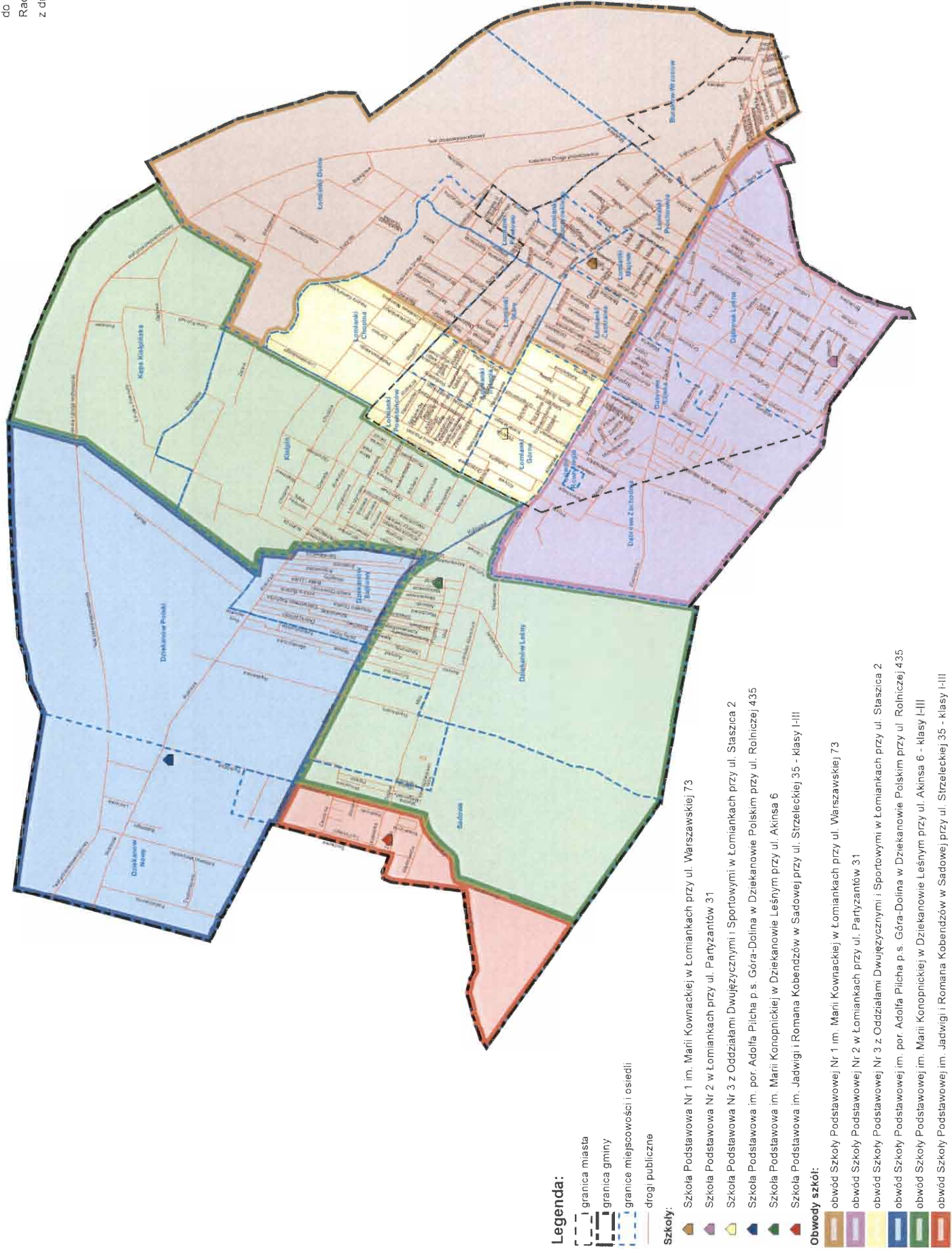
Lp.	Nazwa szkoły	Adres siedziby szkoły	Granice obwodu szkoły od dnia 1 września 2019 r.
4.	Publiczna Szkoła Podstawowa im. por. Adolfa Pilcha p.s. Góra- Dolina w Dziekanowie Polskim	Dziekanów Polski ul. Rolnicza 435 05-092 Łomianki	<p>Granice obwodu przebiegają:</p> <ul style="list-style-type: none"> - od strony północnej: granicą administracyjną Gminy Łomianki z Gminą Jabłonna - od strony wschodniej: wzdłuż granicy sołectwa Kępa Kiepińska i granicy sołectwa Kiełpin do ulicy Wiklinowej, dalej ulicą Wiklinową do ulicy Warszawskiej i ulicy Kolejowej - od strony południowej: wzdłuż ulicy Kolejowej od ulicy Warszawskiej do granicy administracyjnej Gminy Łomianki z Gminą Czosnów - od strony zachodniej: granicą administracyjną Gminy Łomianki z Gminą Czosnów <p>W skład obwodu wchodzi: sołectwo Dziekanów Bajkowy (w tym cała ulica Wiklinowa), sołectwo Dziekanów Polski na północ od ulicy Kolejowej (ulica Kolejowa numery Parzyste), sołectwo Dziekanów Nowy i sołectwo Sadowa na północ od ulicy Kolejowej (ulica Kolejowa numery Parzyste).</p> <p>Granice obwodu dla uczniów klas I-III przebiegają:</p> <ul style="list-style-type: none"> - od strony północnej: granicą administracyjną Gminy Łomianki z Gminą Jabłonna - od strony wschodniej: wzdłuż granicy sołectwa Łomianki Dolne z sołectwem Kępa Kiepińska do ulicy Brzegowej, dalej ulicą Brzegową do ulicy Armii Poznań, dalej ulicą Armii Poznań do ulicy Cienistej, dalej wzdłuż granicy sołectwa Kiełpin do ulicy Kolejowej, dalej wzdłuż granicy sołectwa Dąbrowa Zachodnia z sołectwem Dziekanów Leśny - od strony południowej: granicą administracyjną Gminy Łomianki z Gminą Izabelin - od strony zachodniej: wzdłuż ulicy Borówkowej, ulicy Jagodowej i ulicy Turystycznej do ulicy Kolejowej, dalej ulicą Kolejową do ul. Warszawskiej, dalej ulicą Wiklinową do ulicy Rolniczej, dalej wzdłuż granicy sołectwa Dziekanów Bajkowy, następnie wzdłuż granicy sołectwa Dziekanów Polski do granicy administracyjnej Gminy Łomianki z Gminą Jabłonna <p>W skład obwodu wchodzi: sołectwo Kępa Kiepińska, sołectwo Kiełpin (w tym cała ulica Armii Poznań i cała ulica Gwiaździsta), sołectwo Dziekanów Leśny, sołectwo Dziekanów Polski na południe od ulicy Kolejowej (ulica Kolejowa numery Nieparzyste) oraz sołectwo Sadowa na wschód od ulicy Turystycznej, ulicy Jagodowej i ulicy Borówkowej.</p>
5.	Publiczna Szkoła Podstawowa im. Marii Konopnickiej w Dziekanowie Leśnym	Dziekanów Leśny ul. Akinsa 6 05-092 Łomianki	<p>Granice obwodu dla uczniów klas I-III przebiegają:</p> <ul style="list-style-type: none"> - od strony północnej: granicą administracyjną Gminy Łomianki z Gminą Jabłonna - od strony wschodniej: wzdłuż granicy sołectwa Łomianki Dolne z sołectwem Kępa Kiepińska do ulicy Brzegowej, dalej ulicą Brzegową do ulicy Armii Poznań, dalej ulicą Armii Poznań do ulicy Cienistej, dalej wzdłuż granicy sołectwa Kiełpin do ulicy Kolejowej, dalej wzdłuż granicy sołectwa Dąbrowa Zachodnia z sołectwem Dziekanów Leśny - od strony południowej: granicą administracyjną Gminy Łomianki z Gminą Izabelin - od strony zachodniej: wzdłuż ulicy Borówkowej, ulicy Jagodowej i ulicy Turystycznej do ulicy Kolejowej, dalej ulicą Kolejową do ul. Warszawskiej, dalej ulicą Wiklinową do ulicy Rolniczej, dalej wzdłuż granicy sołectwa Dziekanów Bajkowy, następnie wzdłuż granicy sołectwa Dziekanów Polski do granicy administracyjnej Gminy Łomianki z Gminą Jabłonna <p>W skład obwodu wchodzi: sołectwo Kępa Kiepińska, sołectwo Kiełpin (w tym cała ulica Armii Poznań i cała ulica Gwiaździsta), sołectwo Dziekanów Leśny, sołectwo Dziekanów Polski na południe od ulicy Kolejowej (ulica Kolejowa numery Nieparzyste) oraz sołectwo Sadowa na wschód od ulicy Turystycznej, ulicy Jagodowej i ulicy Borówkowej.</p>

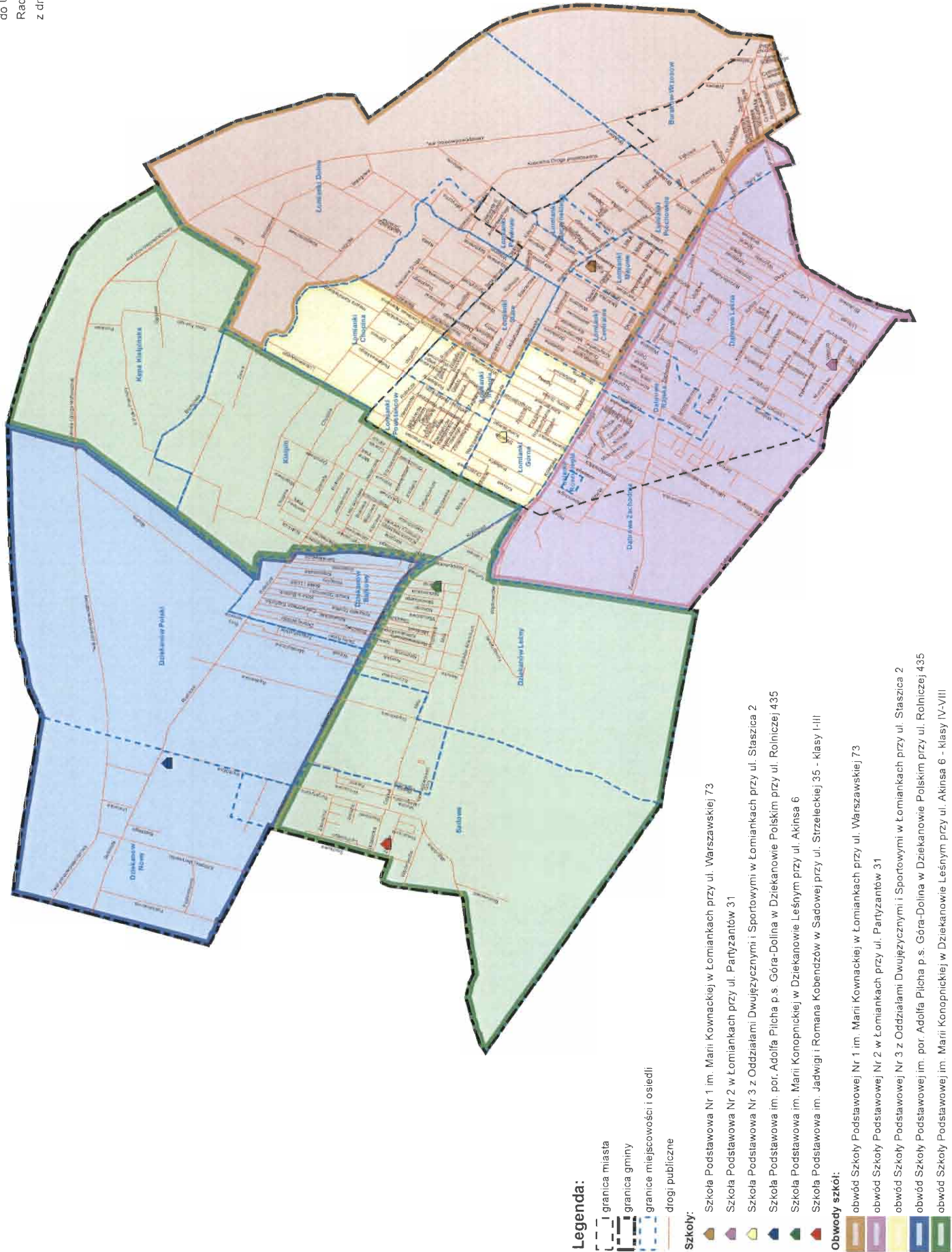
Lp.	Nazwa szkoły	Adres siedziby szkoły	Granice obwodu szkoły od dnia 1 września 2019 r.
			<p>Granice obwodu dla uczniów klas IV-VIII przebiegają:</p> <ul style="list-style-type: none"> - od strony północnej: granicą administracyjną Gminy Łomianki z Gminą Jabłonna - od strony wschodniej: wzdłuż granicy sołectwa Łomianki Dolne z sołectwem Kępa Kiepińska do ulicy Brzegowej, dalej ulicą Brzegową do ulicy Armii Poznań, dalej ulicą Armii Poznań do ulicy Cienistej, dalej wzdłuż granicy sołectwa Kiepin do ulicy Kolejowej, dalej wzdłuż granicy sołectwa Dąbrowa Zachodnia z sołectwem Dziekanów Leśny - od strony południowej: granicą administracyjną Gminy Łomianki z Gminą Izabelin - od strony zachodniej: granicą administracyjną Gminy Łomianki z Gminą Czosnów do ulicy Kolejowej, dalej ulicą Kolejową do ulicy Warszawskiej, dalej ulicą Wiklinową do ulicy Rolniczej, dalej wzdłuż granicy sołectwa Dziekanów Bajkowy, następnie wzdłuż granicy sołectwa Dziekanów Polski do granicy administracyjnej Gminy Łomianki z Gminą Jabłonna <p>W skład obwodu wchodzi: sołectwo Kępa Kiepińska, sołectwo Kiepin (w tym cała ulica Armii Poznań i cała ulica Gwiaździsta), sołectwo Dziekanów Leśny, sołectwo Dziekanów Polski na południe od ulicy Kolejowej (ulica Kolejowa numery Nieparzyste) oraz sołectwo Sadowa na południe od ulicy Kolejowej.</p>

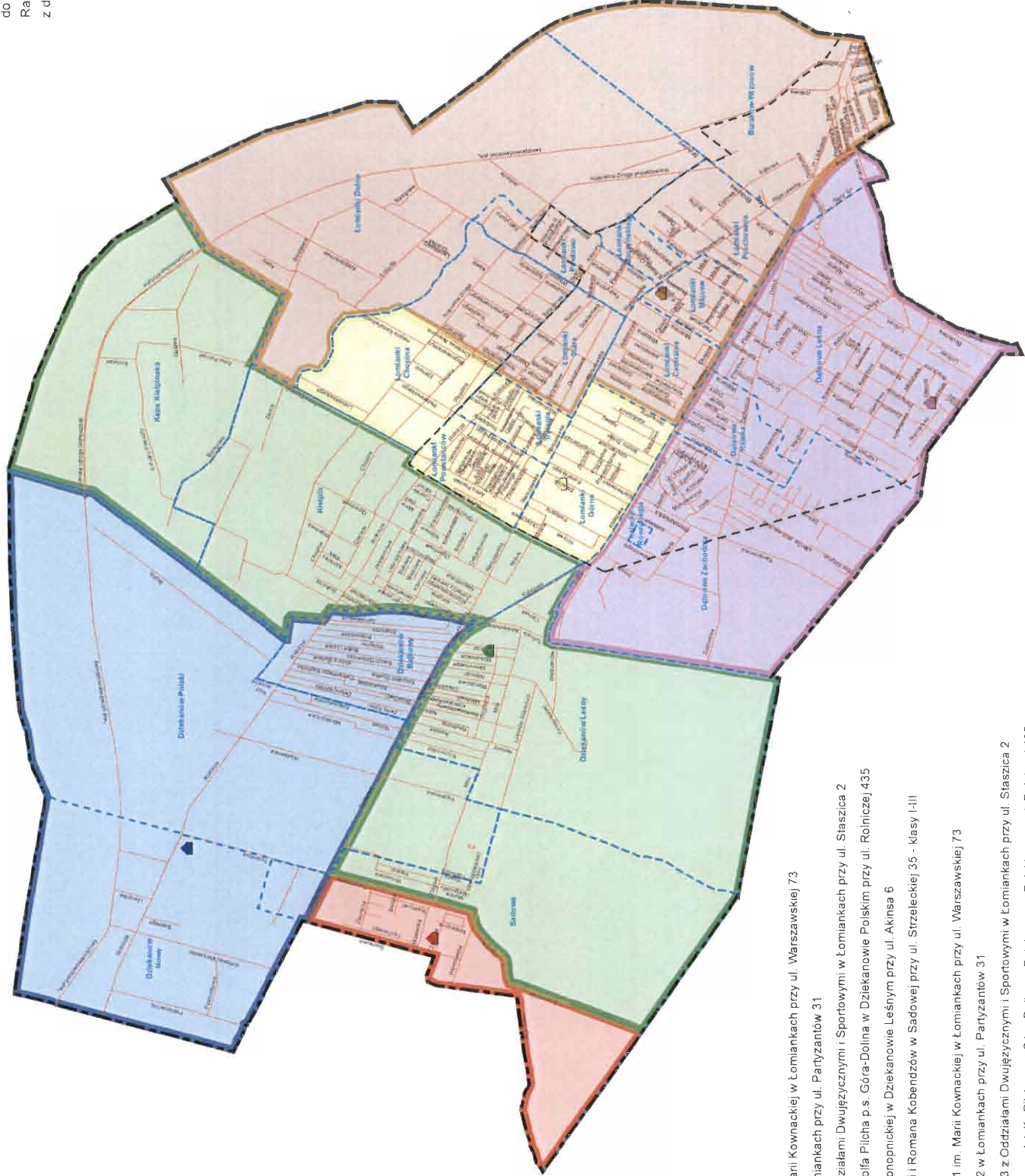
Lp.	Nazwa szkoły	Adres siedziby szkoły	Granice obwodu szkoły od dnia 1 września 2019 r.
6.	Publiczna Szkoła Podstawowa im. Jadwigi i Romana Kobendzów w Sadowej <i>(o obniżonej strukturze klasy I-III)</i>	Sadowa ul. Strzelecka 35 05-092 Łomianki	<p>Granice obwodu dla uczniów klas I-III przebiegają:</p> <ul style="list-style-type: none"> - od strony północnej: ulicą Kolejową (od granicy administracyjnej Gminy Łomianki z Gminą Czosnów) do ulicy Turystycznej - od strony wschodniej: ulicą Turystyczną, ulicą Jagodową i ulicą Borówkową - od strony południowej: granicą administracyjną Gminy Łomianki z Gminą Izabelin - od strony zachodniej: granicą administracyjną Gminy Łomianki z Gminą Czosnów. <p>W skład obwodu wchodzi ulice sołectwa Sadowa: Biedronki, Borówkowa, Jagodowa, Kolejowa (od granicy administracyjnej Gminy Łomianki z Gminą Czosnów do ulicy Turystycznej numery Nieparzyste), Lipińskiego, Sielanki, Strzelecka, Środkowa, Turystyczna, Wakacyjna, Wędrowców, Zaciszna, Zagórze.</p>

Obwody szkół podstawowych prowadzonych przez gminę Łomianki w okresie od 01.09.2017 do 31.08.2019

Załącznik nr 3
do Uchwały Nr
Rady Miejskiej w Łomiankach
z dnia







Legenda:

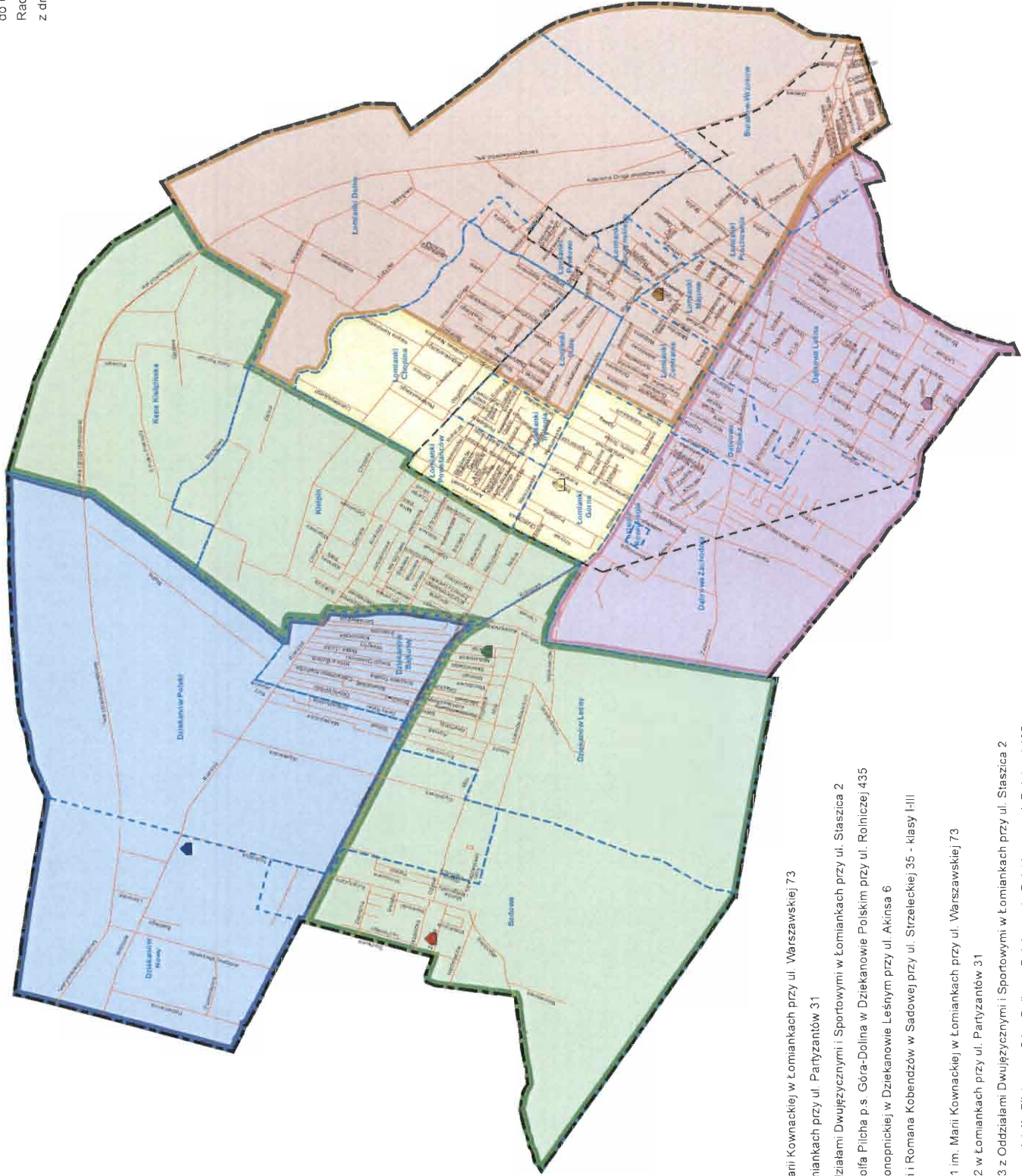
- granica miasta
- granica gminy
- granice miejscowości i osiedli
- drogi publiczne

Szkoły:

- Szkoła Podstawowa Nr 1 im. Marii Kownackiej w Łomiankach przy ul. Warszawskiej 73
- Szkoła Podstawowa Nr 2 w Łomiankach przy ul. Partyzantów 31
- Szkoła Podstawowa Nr 3 z Oddziałami Dwujęzycznymi i Sportowymi w Łomiankach przy ul. Staszica 2
- Szkoła Podstawowa im. por. Adolfa Piłcha p.s. Góra-Dolina w Dziekanowie Leśnym przy ul. Rolniczej 435
- Szkoła Podstawowa im. Marii Konopnickiej w Dziekanowie Leśnym przy ul. Akinsa 6
- Szkoła Podstawowa im. Jadwigi i Romana Kobendzów w Sadowej przy ul. Strzeleckiej 35 - klasy I-III

Obwody szkół ośmioletnich:

- obwód Szkoły Podstawowej Nr 1 im. Marii Kownackiej w Łomiankach przy ul. Warszawskiej 73
- obwód Szkoły Podstawowej Nr 2 w Łomiankach przy ul. Partyzantów 31
- obwód Szkoły Podstawowej Nr 3 z Oddziałami Dwujęzycznymi i Sportowymi w Łomiankach przy ul. Staszica 2
- obwód Szkoły Podstawowej im. por. Adolfa Piłcha p.s. Góra-Dolina w Dziekanowie Leśnym przy ul. Rolniczej 435
- obwód Szkoły Podstawowej im. Marii Konopnickiej w Dziekanowie Leśnym przy ul. Akinsa 6 - klasy I-III



Legenda:

- granica miasta
- granica gminy
- granice miejscowości i osiedli
- drogi publiczne

Szkoły:

- Szkoła Podstawowa Nr 1 im. Marii Kownackiej w Łomiankach przy ul. Warszawskiej 73
- Szkoła Podstawowa Nr 2 w Łomiankach przy ul. Partyzantów 31
- Szkoła Podstawowa Nr 3 z Oddziałami Dwujęzycznymi i Sportowymi w Łomiankach przy ul. Szturpa 2
- Szkoła Podstawowa im. por. Adolfa Piłcha p.s. Góra-Dolina w Dziekanowie Polskim przy ul. Rolniczej 435
- Szkoła Podstawowa im. Marii Konopnickiej w Dziekanowie Leśnym przy ul. Akinsa 6
- Szkoła Podstawowa im. Jadwigi i Romana Kobendzów w Sadowej przy ul. Strzeleckiej 35 - klasy I-III

Obwody szkół ośmioletnich:

- obwód Szkoły Podstawowej Nr 1 im. Marii Kownackiej w Łomiankach przy ul. Warszawskiej 73
- obwód Szkoły Podstawowej Nr 2 w Łomiankach przy ul. Partyzantów 31
- obwód Szkoły Podstawowej Nr 3 z Oddziałami Dwujęzycznymi i Sportowymi w Łomiankach przy ul. Szturpa 2
- obwód Szkoły Podstawowej im. por. Adolfa Piłcha p.s. Góra-Dolina w Dziekanowie Polskim przy ul. Rolniczej 435
- obwód Szkoły Podstawowej im. Marii Konopnickiej w Dziekanowie Leśnym przy ul. Akinsa 6 - klasy IV-VIII