

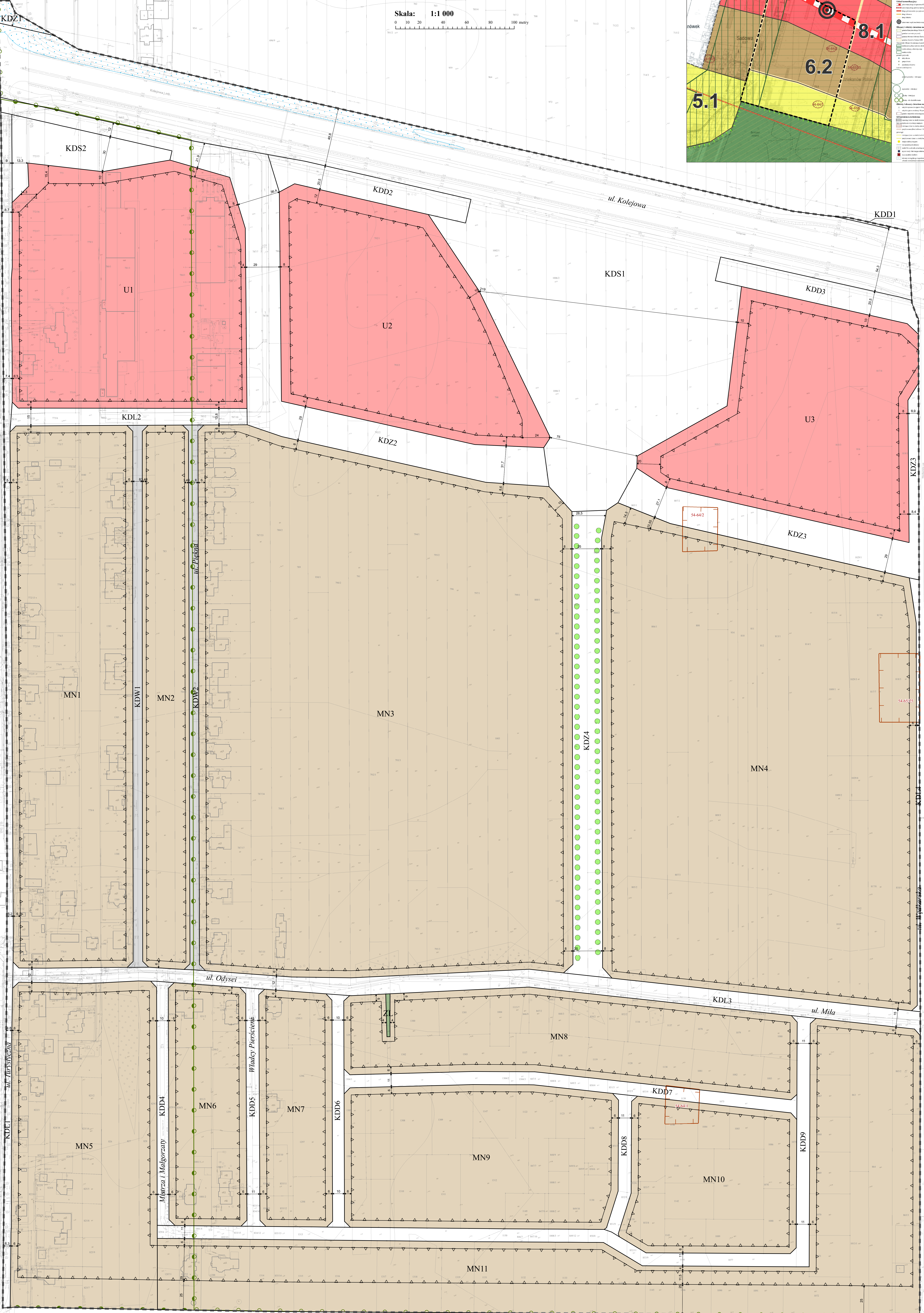
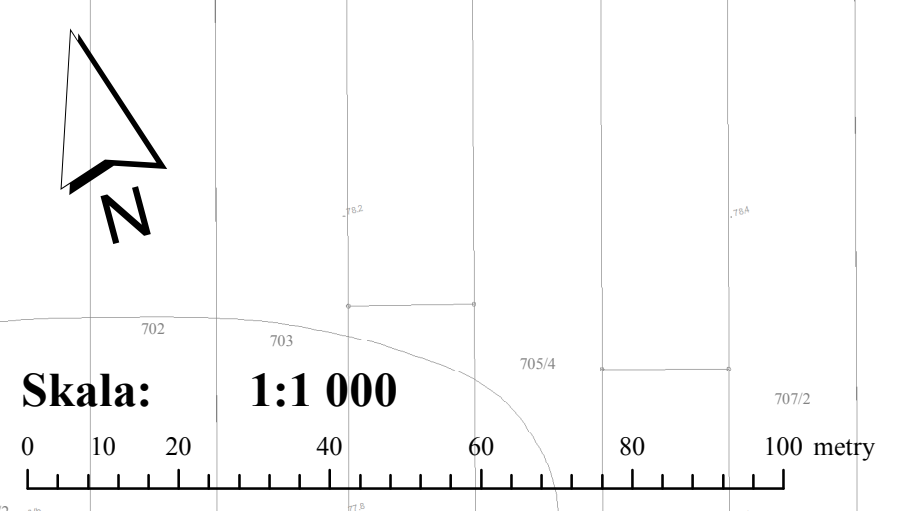
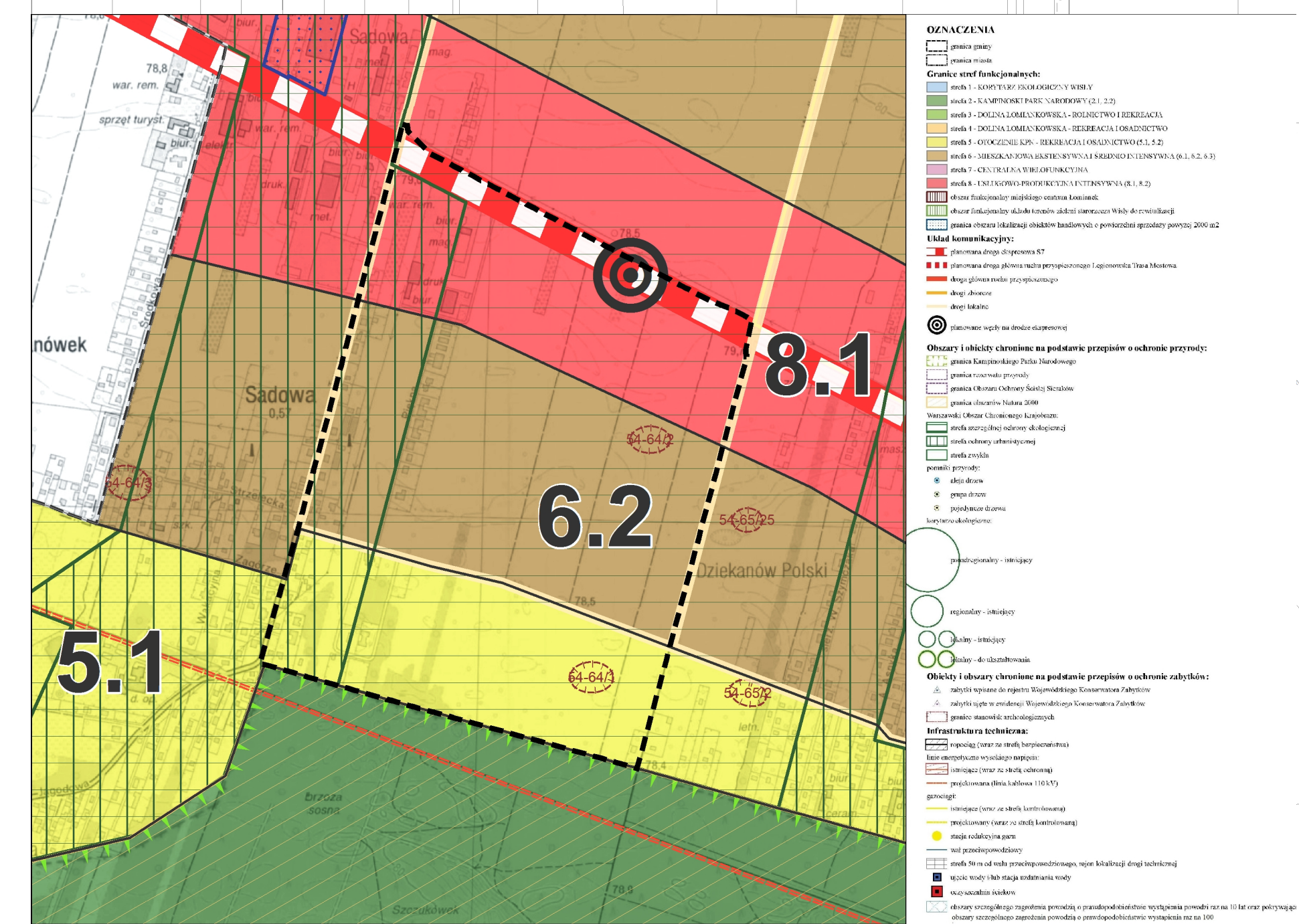


MIEJSCOWY PLAN ZAGOSPODAROWANIA PRZESTRZENNEGO "DZIEKANÓW POLSKI POŁUDNIOWY-ZACHÓD"

Załącznik nr 1
do Uchwały Nr
Rady Miejskiej w Łomiankach
z dnia r.

Wyrys ze studium uwarunkowań i kierunków zagospodarowania przestrzennego
Miasta i Gminy Łomianki Uchwała Rady Miejskiej w Łomiankach
nr IX/90/2015 z dnia 13 sierpnia 2015r. z oznaczeniem granic miejscowego planu
zagospodarowania przestrzennego "Dziekanów Polski Południowy-Zachód"

skala 1: 10 000



- ### Ustalenia planu
- granica obszaru objętego planem
 - linie rozgraniczające tereny o różnym przeznaczeniu lub różnych zasadach zagospodarowania
 - ▲ nieprzekraczalne linie zabudowy
 - wymiarowane odległości określone w metrach
 - granice strefy ochrony konserwatorskiej zabytków archeologicznych

- ### Przeznaczenie terenów
- MN - tereny zabudowy mieszkaniowej jednorodzinnej
 - U - tereny zabudowy usługowej, produkcyjnej, magazynów i składów
 - ZL - las
 - KDS - tereny dróg publicznych klasy ekspresowej
 - KDZ - tereny dróg publicznych klasy zbiorczej
 - KDL - tereny dróg publicznych klasy lokalnej
 - KDD - tereny dróg publicznych klasy dojazdowej
 - KDW - tereny dróg wewnętrznych

- ### Obszary lub obiekty podlegające ochronie, ustalone na podstawie przepisów odrębnych
- granice Warszawskiego Obszaru Chronionego Krajobrazu - strefa zwykła
 - granice Warszawskiego Obszaru Chronionego Krajobrazu - strefa ochrony urbanistycznej
 - obszar obejmujący tereny narażone na zalanie w przypadku zniszczenia lub uszkodzenia wałów przeciwpowodziowych o głębokości zalewu do 0,5 m
 - obszar obejmujący tereny narażone na zalanie w przypadku zniszczenia lub uszkodzenia wałów przeciwpowodziowych o głębokości zalewu od 0,5 m do 2,0 m
- ### Pozostałe oznaczenia
- aleja drzew