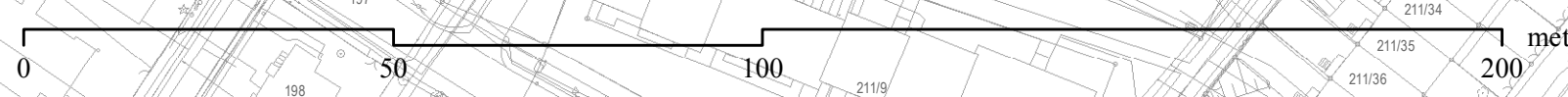


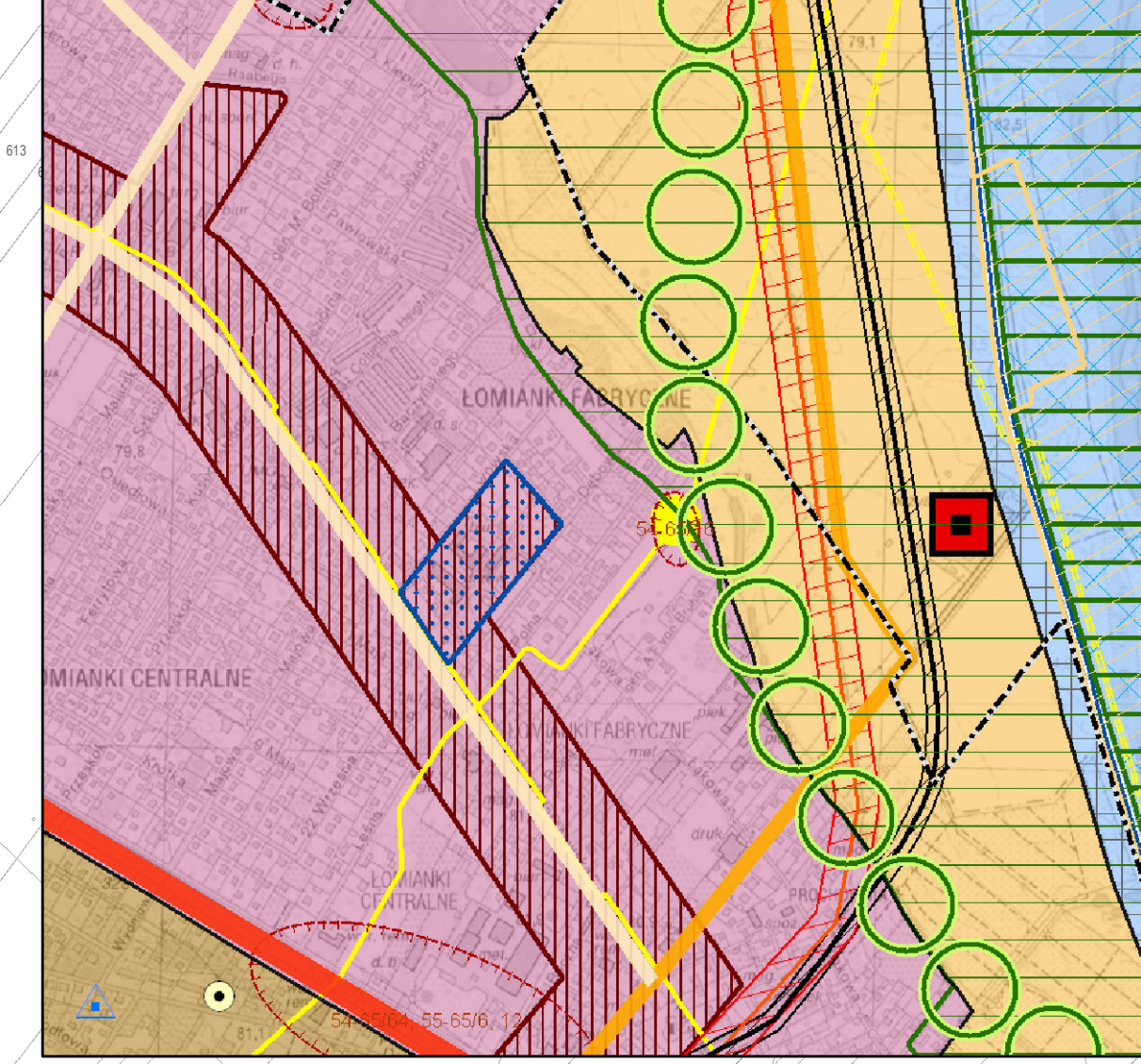
MIEJSCOWY PLAN ZAGOSPODAROWANIA PRZESTRZENNEGO "ŁOMIANKI PROCHOWNIA"

Załącznik nr 1
do Uchwały Nr
Rady Miejskiej w Lomiankach
z dnia r.

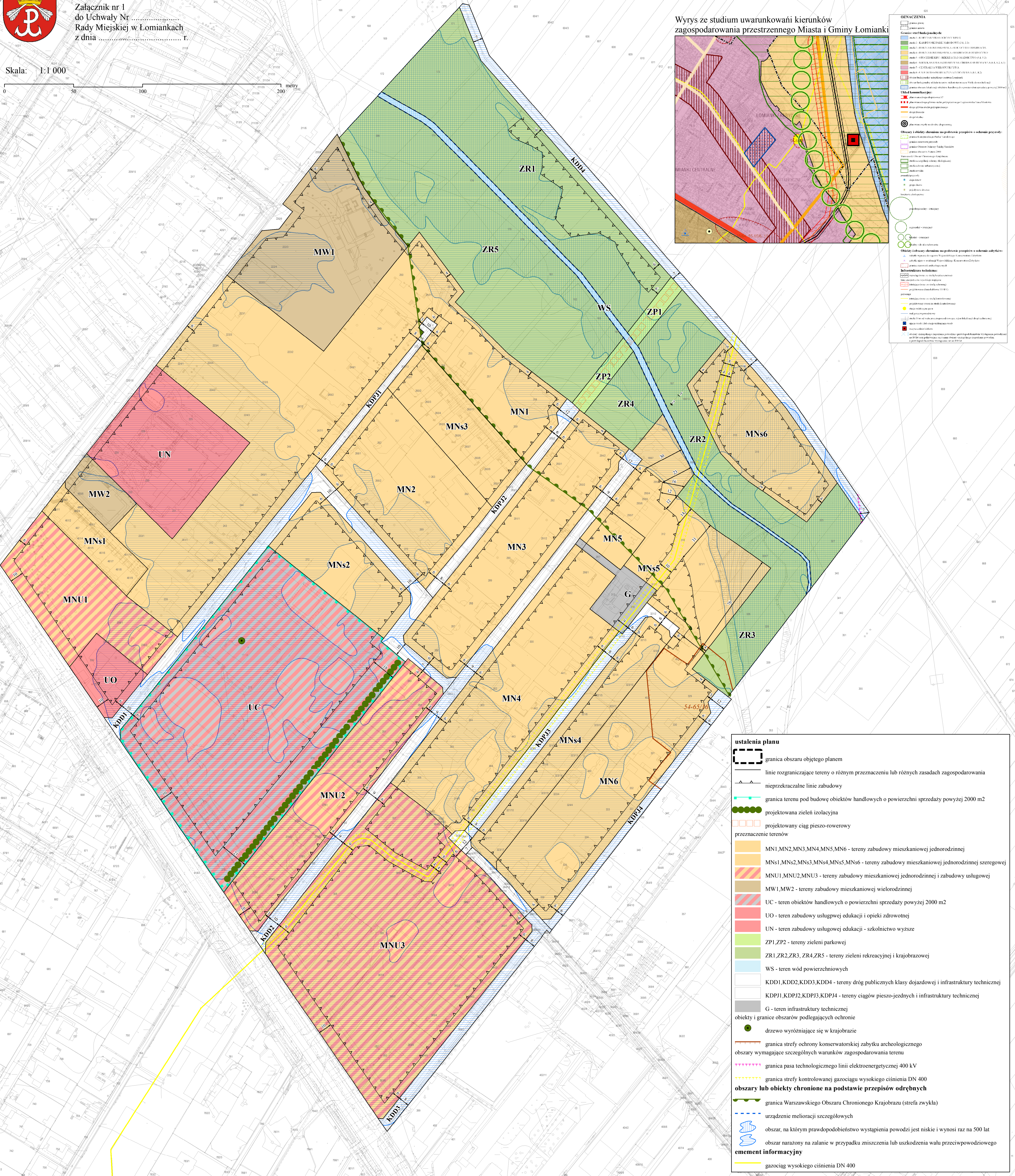
Skala: 1:1 000



Wyrwy ze studium uwarunkowań i kierunków zagospodarowania przestrzennego Miasta i Gminy Lomianki



OZNACZENIA	
	tereny zieleni
	tereny wodne
	tereny dróg publicznych
	tereny infrastruktury technicznej
	tereny zabudowy mieszkaniowej
	tereny obiektów handlowych
	tereny zabudowy usługowej edukacji i opieki zdrowotnej
	tereny zabudowy usługowej
	tereny zieleni parkowej
	tereny zieleni rekreacyjnej i krajobrazowej
	tereny wód powierzchniowych
	tereny dróg publicznych klasy dojazdowej i infrastruktury technicznej
	tereny ciągów pieszo-jeznych i infrastruktury technicznej
	teren infrastruktury technicznej
	obszary wymagające szczególnych warunków zagospodarowania terenu
	granice pasów technologicznych linii elektroenergetycznej 400 kV
	granice strefy kontrolowanej gazociągu wysokiego ciśnienia DN 400
	obszary lub obiekty chronione na podstawie przepisów odrębnych
	granica Warszawskiego Obszaru Chronionego Krajobrazu (strefa zwykła)
	urządzenie melioracji szczegółowych
	obszar, na którym prawdopodobieństwo wystąpienia powodzi jest niskie i wynosi raz na 500 lat
	obszar narażony na zalanie w przypadku zniszczenia lub uszkodzenia wału przeciwpowodziowego
	element informacyjny
	gazociąg wysokiego ciśnienia DN 400



ustalenia planu	
	granica obszaru objętego planem
	linie rozgraniczające tereny o różnym przeznaczeniu lub różnych zasadach zagospodarowania
	nieprzekraczalne linie zabudowy
	granice terenu pod budowę obiektów handlowych o powierzchni sprzedaży powyżej 2000 m ²
	projektowana zielen izolacyjna
	projektowany ciąg pieszo-rowerowy
przeznaczenie terenów	
	MN1, MN2, MN3, MN4, MN5, MN6 - tereny zabudowy mieszkaniowej jednorodzinnej
	MNs1, MNs2, MNs3, MNs4, MNs5, MNs6 - tereny zabudowy mieszkaniowej jednorodzinnej szeregowej
	MNU1, MNU2, MNU3 - tereny zabudowy mieszkaniowej jednorodzinnej i zabudowy usługowej
	MW1, MW2 - tereny zabudowy mieszkaniowej wielorodzinnej
	UC - teren obiektów handlowych o powierzchni sprzedaży powyżej 2000 m ²
	UO - teren zabudowy usługowej edukacji i opieki zdrowotnej
	UN - teren zabudowy usługowej edukacji - szkolnictwo wyższe
	ZP1, ZP2 - tereny zieleni parkowej
	ZR1, ZR2, ZR3, ZR4, ZR5 - tereny zieleni rekreacyjnej i krajobrazowej
	WS - teren wód powierzchniowych
	KDD1, KDD2, KDD3, KDD4 - tereny dróg publicznych klasy dojazdowej i infrastruktury technicznej
	KDPJ1, KDPJ2, KDPJ3, KDPJ4 - tereny ciągów pieszo-jeznych i infrastruktury technicznej
	G - teren infrastruktury technicznej
obiekty i obszary podlegające ochronie	
	drzewo wyróżniające się w krajobrazie
	granica strefy ochrony konserwatorskiej zabytku archeologicznego
	obszary wymagające szczególnych warunków zagospodarowania terenu
	granice pasów technologicznych linii elektroenergetycznej 400 kV
	granice strefy kontrolowanej gazociągu wysokiego ciśnienia DN 400
obszary lub obiekty chronione na podstawie przepisów odrębnych	
	granica Warszawskiego Obszaru Chronionego Krajobrazu (strefa zwykła)
	urządzenie melioracji szczegółowych
	obszar, na którym prawdopodobieństwo wystąpienia powodzi jest niskie i wynosi raz na 500 lat
	obszar narażony na zalanie w przypadku zniszczenia lub uszkodzenia wału przeciwpowodziowego
element informacyjny	
	gazociąg wysokiego ciśnienia DN 400