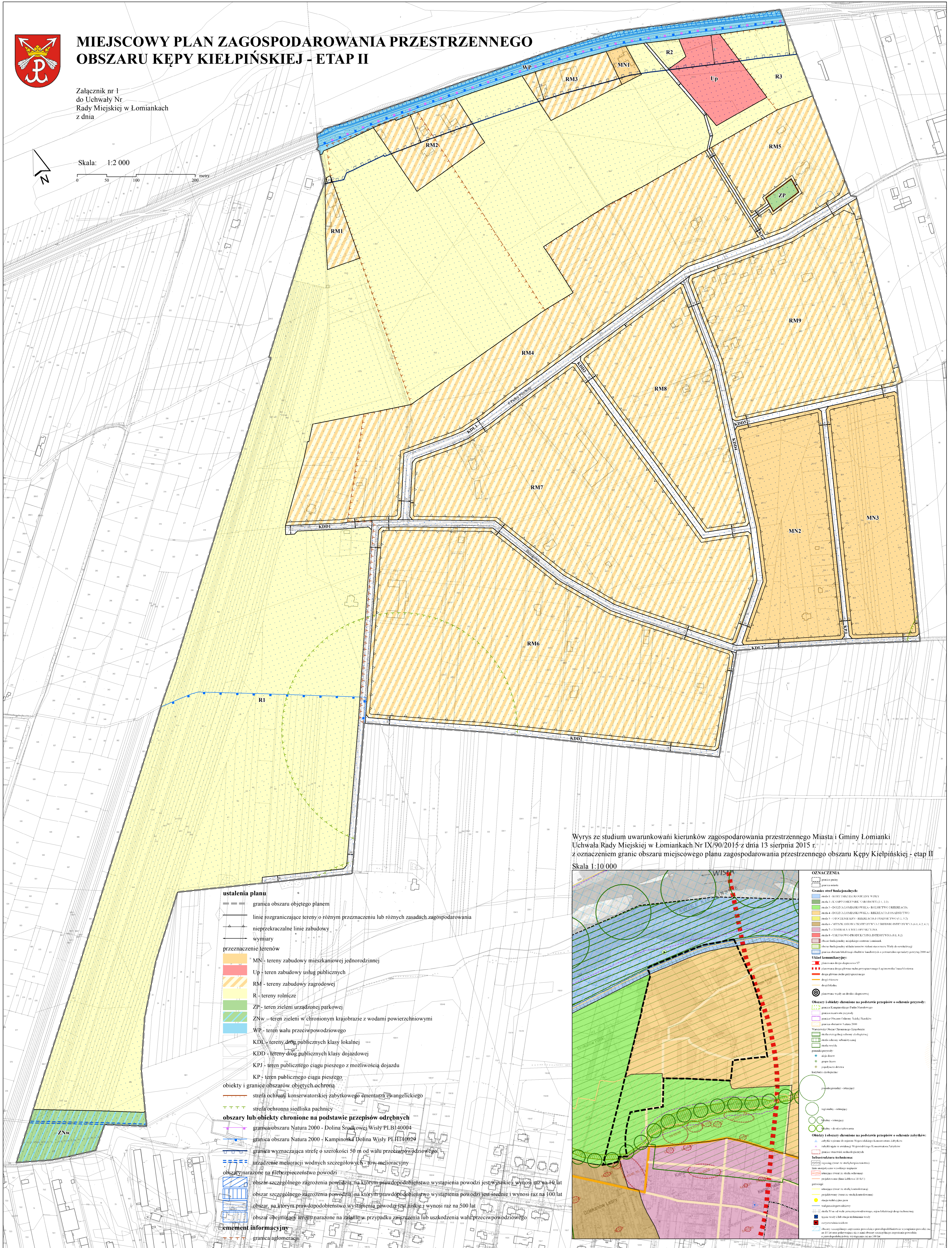
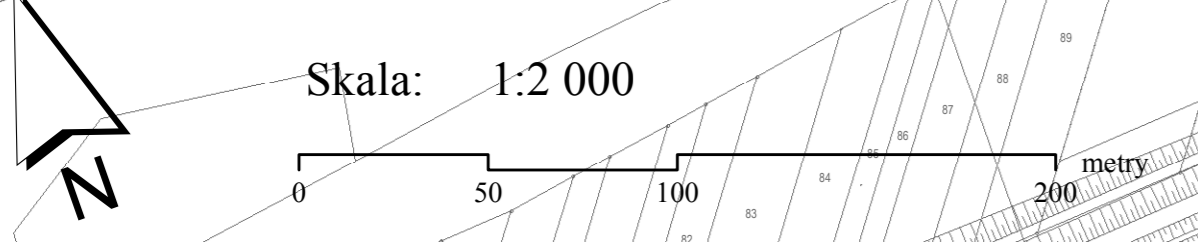


MIEJSCOWY PLAN ZAGOSPODAROWANIA PRZESTRZENNEGO OBSZARU KĘPY KIELPIŃSKIEJ - ETAP II

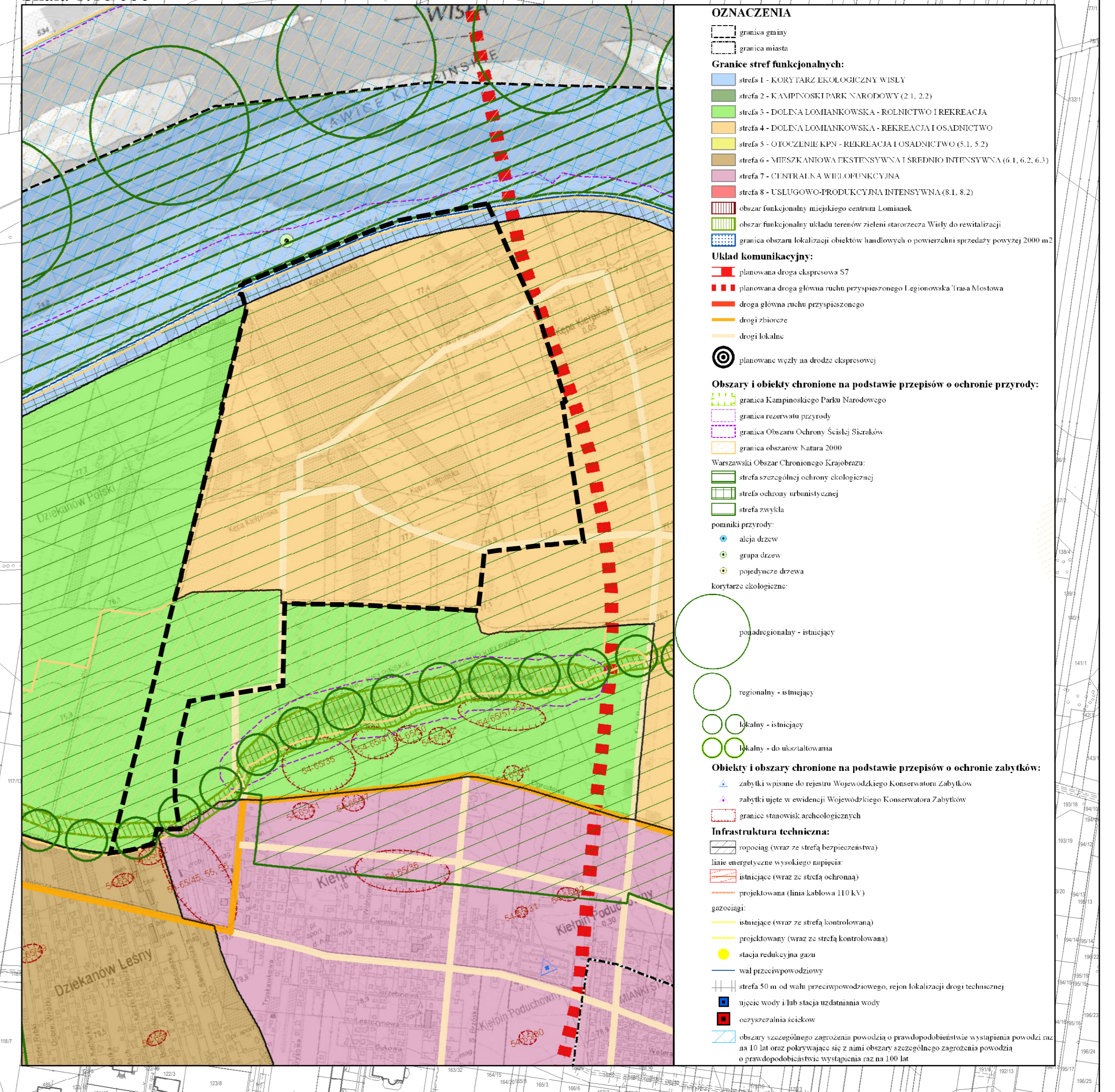
Załącznik nr 1
do Uchwały Nr
Rady Miejskiej w Łomiankach
z dnia

Skala: 1:2 000



Wyrys ze studium uwarunkowań i kierunków zagospodarowania przestrzennego Miasta i Gminy Łomianki
Uchwała Rady Miejskiej w Łomiankach Nr IX/90/2015 z dnia 13 sierpnia 2015 r.
z oznaczeniem granic obszaru miejscowego planu zagospodarowania przestrzennego obszaru Kępy Kielpińskiej - etap II

Skala 1:10 000



ustalenia planu

- granica obszaru objętego planem
- linie rozgraniczające tereny o różnym przeznaczeniu lub różnych zasadach zagospodarowania
- - - nieprzekraczalne linie zabudowy
- - - wymiary

przeznaczenie terenów

- MN - tereny zabudowy mieszkaniowej jednorodzinnej
- Up - teren zabudowy usług publicznych
- RM - tereny zabudowy zagrodowej
- R - tereny rolnicze
- ZP - teren zieleni urządzonej parkowej
- ZNw - teren zieleni w chronionym krajobrazie z wodami powierzchniowymi
- WP - teren wału przeciwpowodziowego
- KDL - tereny dróg publicznych klasy lokalnej
- KDD - tereny dróg publicznych klasy dojazdowej
- KPI - teren publicznego ciągu pieszego z możliwością dojazdu
- KP - teren publicznego ciągu pieszego
- granice obszarów objętych ochroną
- strefa ochrony konserwatorskiej zabytkowego cmentarza ewangelickiego
- strefa ochronna siedliska pachnicy

obszary lub obiekty chronione na podstawie przepisów odrębnych

- granica obszaru Natura 2000 - Dolina Sradkowej Wisły PLB140004
- granica obszaru Natura 2000 - Kampinoska Dolina Wisły PLH140029
- granica wyznaczająca strefę o szerokości 50 m od wału przeciwpowodziowego
- urządzenie melioracji wodnych szczegółowych - row melioracyjny

obszary narażone na niebezpieczeństwo powodzi

- obszar szczególnego zagrożenia powodzią, na którym prawdopodobieństwo wystąpienia powodzi jest wysokie i wynosi raz na 10 lat
- obszar szczególnego zagrożenia powodzią, na którym prawdopodobieństwo wystąpienia powodzi jest średnie i wynosi raz na 100 lat
- obszar, na którym prawdopodobieństwo wystąpienia powodzi jest niskie i wynosi raz na 500 lat

obszary objęte zagrożeniem

- obszary objęte zagrożeniem w razie wystąpienia powodzi

element informacyjny

- granica aglomeracji

OZNACZENIA	
	osiedle
	osiedle mieszkaniowe
	osiedle mieszkaniowe
Granice stref funkcjonalnych:	
	strefa 1 - OBSZAR WILKI
	strefa 2 - WILKI
	strefa 3 - OBSZAR WILKI
	strefa 4 - OBSZAR WILKI
	strefa 5 - OBSZAR WILKI
	strefa 6 - OBSZAR WILKI
	strefa 7 - OBSZAR WILKI
	strefa 8 - OBSZAR WILKI
	strefa 9 - OBSZAR WILKI
	strefa 10 - OBSZAR WILKI
	strefa 11 - OBSZAR WILKI
	strefa 12 - OBSZAR WILKI
	strefa 13 - OBSZAR WILKI
	strefa 14 - OBSZAR WILKI
	strefa 15 - OBSZAR WILKI
	strefa 16 - OBSZAR WILKI
	strefa 17 - OBSZAR WILKI
	strefa 18 - OBSZAR WILKI
	strefa 19 - OBSZAR WILKI
	strefa 20 - OBSZAR WILKI
Układ komunikacyjny:	
	droga publicznej klasy I
	droga publicznej klasy II
	droga publicznej klasy III
	droga publicznej klasy IV
	droga publicznej klasy V
	droga publicznej klasy VI
	droga publicznej klasy VII
	droga publicznej klasy VIII
	droga publicznej klasy IX
	droga publicznej klasy X
	droga publicznej klasy XI
	droga publicznej klasy XII
	droga publicznej klasy XIII
	droga publicznej klasy XIV
	droga publicznej klasy XV
	droga publicznej klasy XVI
	droga publicznej klasy XVII
	droga publicznej klasy XVIII
	droga publicznej klasy XIX
	droga publicznej klasy XX
	droga publicznej klasy XXI
	droga publicznej klasy XXII
	droga publicznej klasy XXIII
	droga publicznej klasy XXIV
	droga publicznej klasy XXV
	droga publicznej klasy XXVI
	droga publicznej klasy XXVII
	droga publicznej klasy XXVIII
	droga publicznej klasy XXIX
	droga publicznej klasy XXX
	droga publicznej klasy XXXI
	droga publicznej klasy XXXII
	droga publicznej klasy XXXIII
	droga publicznej klasy XXXIV
	droga publicznej klasy XXXV
	droga publicznej klasy XXXVI
	droga publicznej klasy XXXVII
	droga publicznej klasy XXXVIII
	droga publicznej klasy XXXIX
	droga publicznej klasy XL
	droga publicznej klasy XLI
	droga publicznej klasy XLII
	droga publicznej klasy XLIII
	droga publicznej klasy XLIV
	droga publicznej klasy XLV
	droga publicznej klasy XLVI
	droga publicznej klasy XLVII
	droga publicznej klasy XLVIII
	droga publicznej klasy XLIX
	droga publicznej klasy L
	droga publicznej klasy LI
	droga publicznej klasy LII
	droga publicznej klasy LIII
	droga publicznej klasy LIV
	droga publicznej klasy LV
	droga publicznej klasy LVI
	droga publicznej klasy LVII
	droga publicznej klasy LVIII
	droga publicznej klasy LIX
	droga publicznej klasy LX
	droga publicznej klasy LXI
	droga publicznej klasy LXII
	droga publicznej klasy LXIII
	droga publicznej klasy LXIV
	droga publicznej klasy LXV
	droga publicznej klasy LXVI
	droga publicznej klasy LXVII
	droga publicznej klasy LXVIII
	droga publicznej klasy LXIX
	droga publicznej klasy LXX
	droga publicznej klasy LXXI
	droga publicznej klasy LXXII
	droga publicznej klasy LXXIII
	droga publicznej klasy LXXIV
	droga publicznej klasy LXXV
	droga publicznej klasy LXXVI
	droga publicznej klasy LXXVII
	droga publicznej klasy LXXVIII
	droga publicznej klasy LXXIX
	droga publicznej klasy LXXX
	droga publicznej klasy LXXXI
	droga publicznej klasy LXXXII
	droga publicznej klasy LXXXIII
	droga publicznej klasy LXXXIV
	droga publicznej klasy LXXXV
	droga publicznej klasy LXXXVI
	droga publicznej klasy LXXXVII
	droga publicznej klasy LXXXVIII
	droga publicznej klasy LXXXIX
	droga publicznej klasy LXXXX
	droga publicznej klasy LXXXXI
	droga publicznej klasy LXXXXII
	droga publicznej klasy LXXXXIII
	droga publicznej klasy LXXXXIV
	droga publicznej klasy LXXXXV
	droga publicznej klasy LXXXXVI
	droga publicznej klasy LXXXXVII
	droga publicznej klasy LXXXXVIII
	droga publicznej klasy LXXXXIX
	droga publicznej klasy LXXXXX
	droga publicznej klasy LXXXXXI
	droga publicznej klasy LXXXXXII
	droga publicznej klasy LXXXXXIII
	droga publicznej klasy LXXXXXIV
	droga publicznej klasy LXXXXXV
	droga publicznej klasy LXXXXXVI
	droga publicznej klasy LXXXXXVII
	droga publicznej klasy LXXXXXVIII
	droga publicznej klasy LXXXXXIX
	droga publicznej klasy LXXXXXX
	droga publicznej klasy LXXXXXXI
	droga publicznej klasy LXXXXXXII
	droga publicznej klasy LXXXXXXIII
	droga publicznej klasy LXXXXXXIV
	droga publicznej klasy LXXXXXXV
	droga publicznej klasy LXXXXXXVI
	droga publicznej klasy LXXXXXXVII
	droga publicznej klasy LXXXXXXVIII
	droga publicznej klasy LXXXXXXIX
	droga publicznej klasy LXXXXXXX
	droga publicznej klasy LXXXXXXXI
	droga publicznej klasy LXXXXXXXII
	droga publicznej klasy LXXXXXXXIII
	droga publicznej klasy LXXXXXXXIV
	droga publicznej klasy LXXXXXXXV
	droga publicznej klasy LXXXXXXXVI
	droga publicznej klasy LXXXXXXXVII
	droga publicznej klasy LXXXXXXXVIII
	droga publicznej klasy LXXXXXXXIX
	droga publicznej klasy LXXXXXXXI