

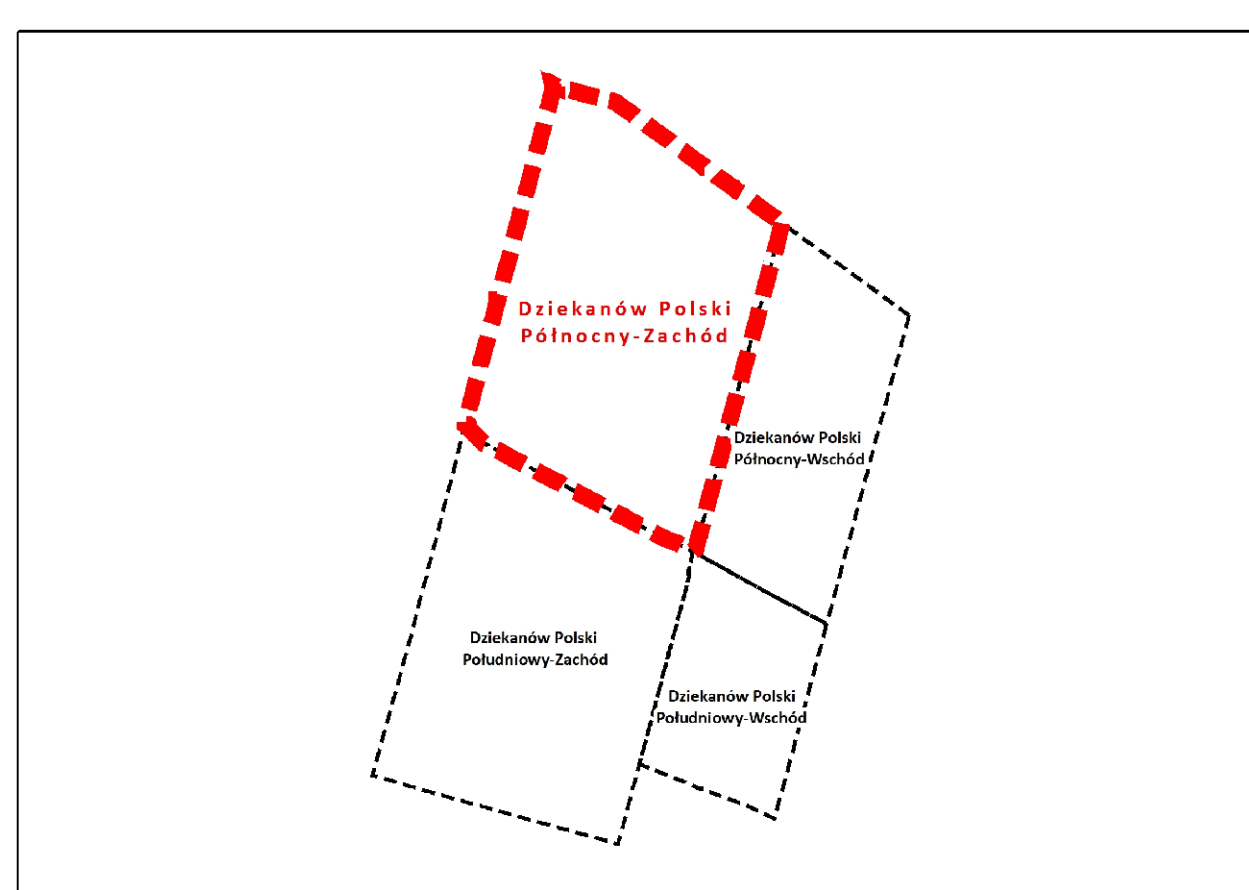


MIJSCOWY PLAN ZAGOSPODAROWANIA PRZESTRZENNEGO

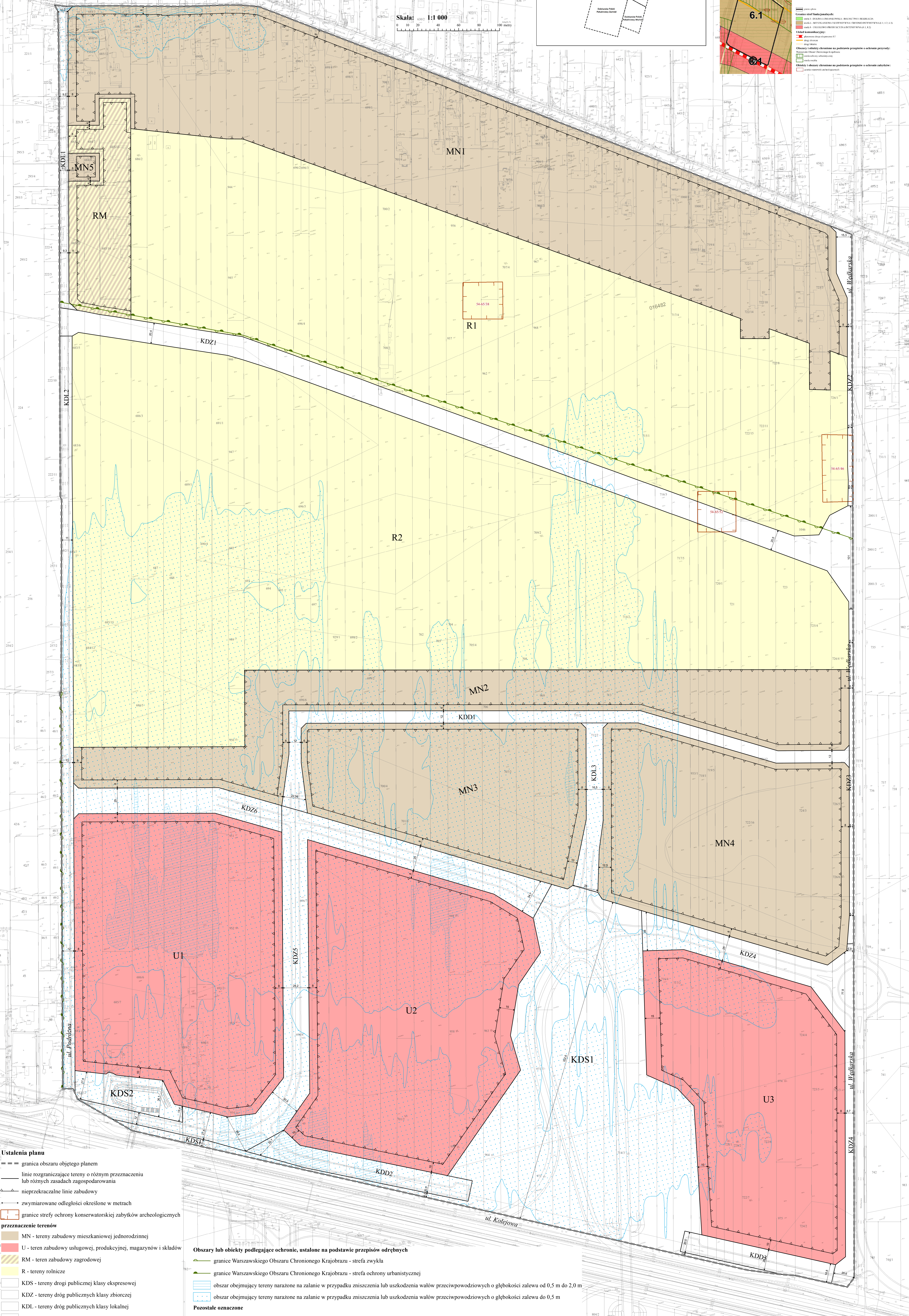
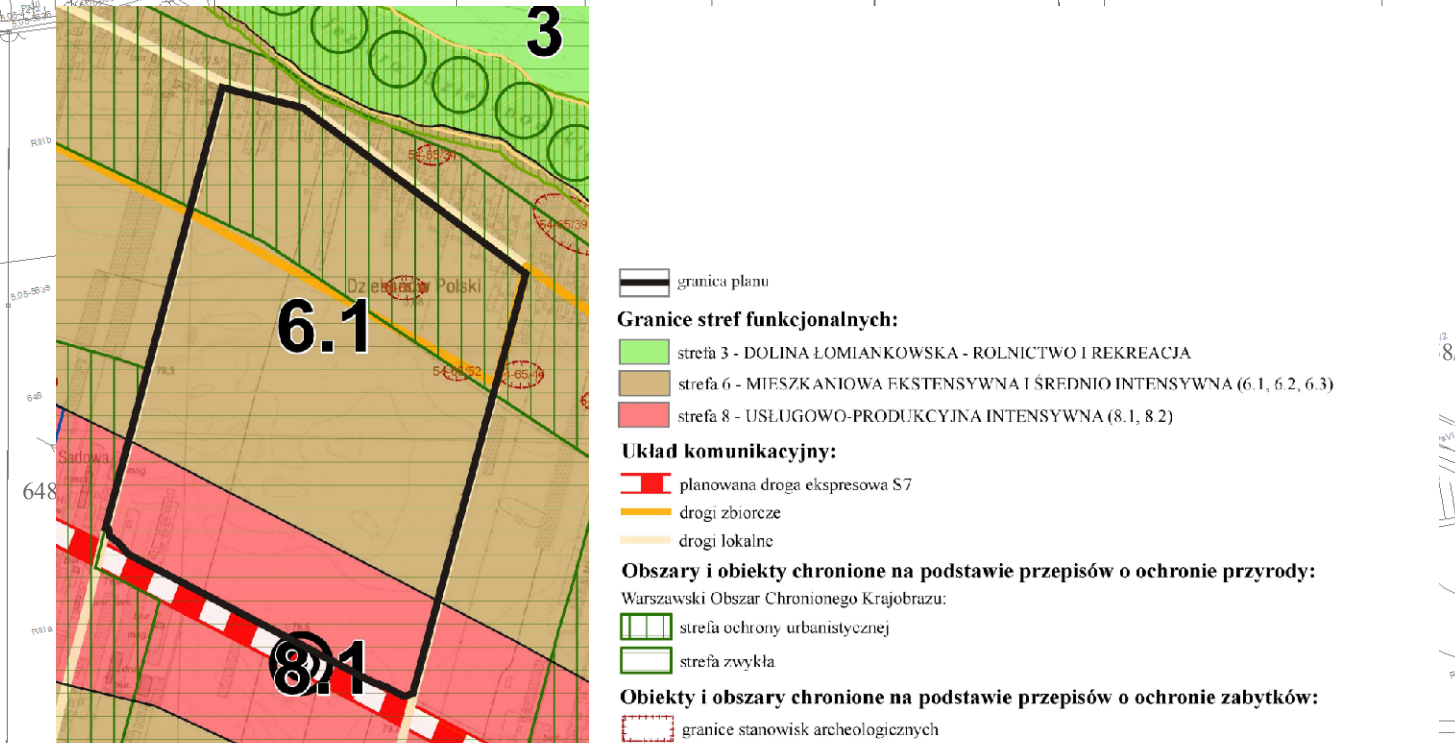
"DZIEKANÓW POLSKI PÓŁNOCNY-ZACHÓD"

Załącznik nr 1
do Uchwały Nr
Rady Miejskiej w Łomiankach
z dnia r.

Skala: 1:1 000



Wyrzys z studium uwarunkowań i kierunków zagospodarowania przestrzennego Miasta i Gminy Łomianki Uchwała Rady Miejskiej w Łomiankach nr IX/90/2015 z dnia 13 sierpnia 2015r. z oznaczeniem granic miejscowego planu zagospodarowania przestrzennego "Dzieskanów Polski Północny-Zachód"



- Ustalenia planu**
- granicę obszaru objętego planem
 - linie rozgraniczające tereny o różnym przeznaczeniu lub różnych zasadach zagospodarowania
 - nieprzekraczalne linie zabudowy
 - zwymerowane odległości określone w metrach
 - granicę strefy ochrony konserwatorskiej zabytków archeologicznych
- przeznaczenie terenów**
- MN - tereny zabudowy mieszkaniowej jednorodzinnej
 - U - teren zabudowy usługowej, produkcyjnej, magazynów i składów
 - RM - teren zabudowy zagrodowej
 - R - tereny rolnicze
 - KDS - tereny drogi publicznej klasy ekspresyjnej
 - KDZ - tereny dróg publicznych klasy zbiorczej
 - KDL - tereny dróg publicznych klasy lokalnej
 - KDD - tereny dróg publicznych klasy dojazdowej
- Obszary lub obiekty podlegające ochronie, ustalone na podstawie przepisów odrębnych**
- granicę Warszawskiego Obszaru Chronionego Krajobrazu - strefa zwykła
 - granicę Warszawskiego Obszaru Chronionego Krajobrazu - strefa ochrony urbanistycznej
 - obszar obejmujący tereny narażone na zalanie w przypadku zniszczenia lub uszkodzenia wałów przeciwpowodziowych o głębokości zalewu od 0,5 m do 2,0 m
 - obszar obejmujący tereny narażone na zalanie w przypadku zniszczenia lub uszkodzenia wałów przeciwpowodziowych o głębokości zalewu do 0,5 m
- Pozostałe oznaczone**
- układ jezdni planowej drogi publicznej klasy ekspresyjnej wraz z węzłem „Sadowa”