

MIEJSCOWY PLAN

ZAGOSPODAROWANIA PRZESTRZENNEGO

"BORZOBÓHATEGO" W ŁOMIANKACH

RYSUNEK PLANU SKALA 1:1000

ZALĄCZNIK NR 1 DO UCHWAŁY NR XXXIII/225/2005

RADY MIEJSKIEJ W ŁOMIANKACH

Z DNIA 15 lipca 2005r.












Przewodniczący  
Rady Miejskiej w Łomiankach  
*Andrzej Mazan*  
Andrzej Mazan

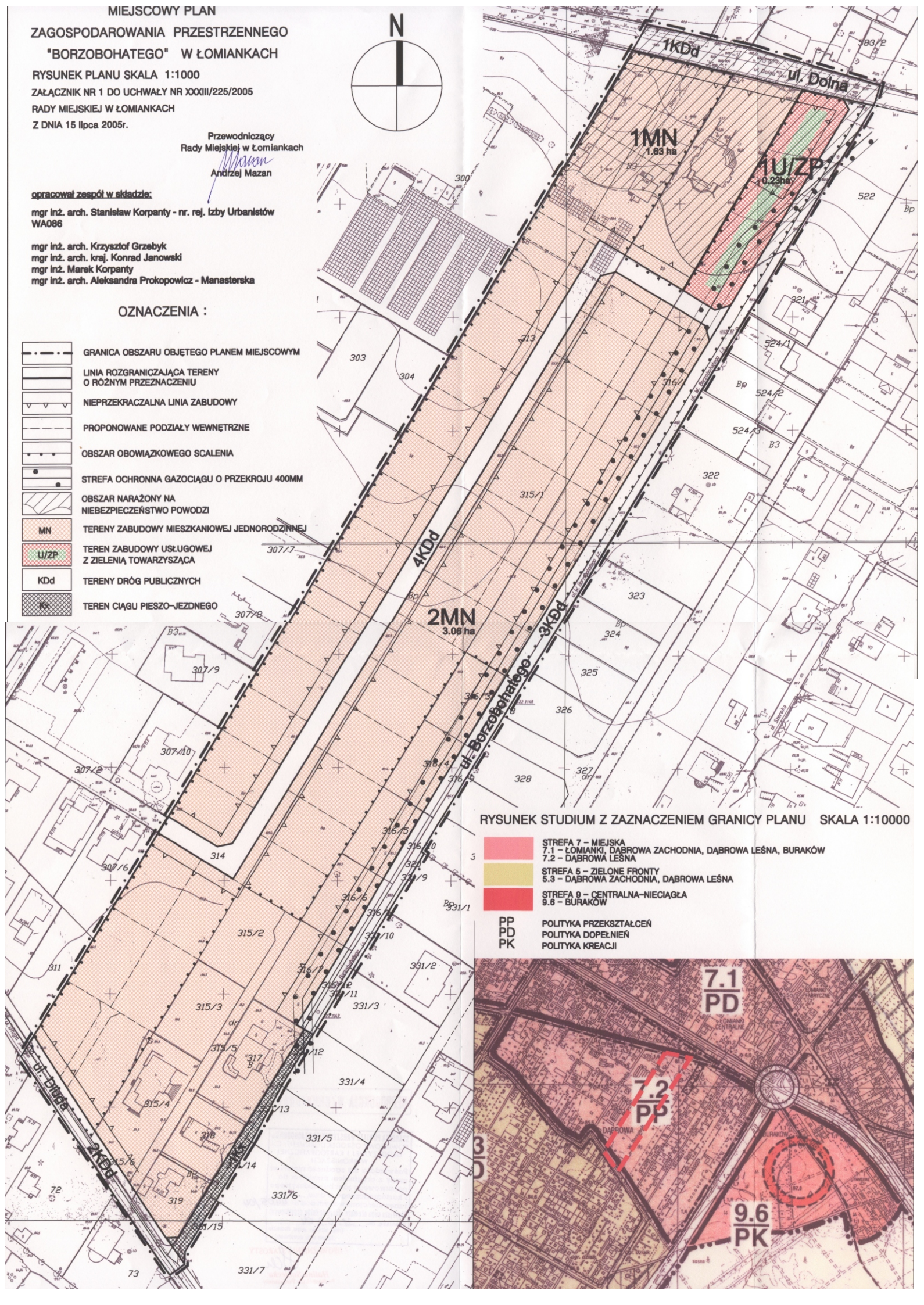
opracował zespół w składzie:

mgr inż. arch. Stanisław Korpany - nr. rej. Izby Urbanistów  
WA086







mgr inż. arch. Krzysztof Grzebyk  
mgr inż. arch. kraj. Konrad Janowski  
mgr inż. Marek Korpany  
mgr inż. arch. Aleksandra Prokopowicz - Manasterska

OZNACZENIA :

-  GRANICA OBSZARU OBJĘTEGO PLANEM MIEJSCOWYM
-  LINIA ROZGRANICZAJĄCA TERENY O RÓŻNYM PRZEZNACZENIU
-  NIEPRZEKACZALNA LINIA ZABUDOWY
-  PROPONOWANE PODZIAŁY WEWNĘTRZNE
-  OBSZAR OBOWIĄZKOWEGO SCALENIA
-  STREFA OCHRONNA GAZOCIĄGI O PRZEKROJU 400MM
-  OBSZAR NARAŻONY NA NIEBEZPIECZEŃSTWO POWODZI
-  MN  
TERENY ZABUDOWY MIESZKANIOWEJ JEDNORODZINNEJ
-  U/ZP  
TEREN ZABUDOWY USŁUGOWEJ Z ZIELENIĄ TOWARZYSZĄCĄ
-  KDd  
TERENY DRÓG PUBLICZNYCH
-  Bp  
TEREN CIĄGU PIESZO-JEZDNEGO



RYSUNEK STUDIUM Z ZAZNACZENIEM GRANICY PLANU SKALA 1:10000

-  STREFA 7 - MIEJSKA  
7.1 - ŁOMIANKI, DĄBROWA ZACHODNIA, DĄBROWA LEŚNA, BURAKÓW  
7.2 - DĄBROWA LEŚNA
-  STREFA 5 - ZIELONE FRONTY  
5.3 - DĄBROWA ZACHODNIA, DĄBROWA LEŚNA
-  STREFA 9 - CENTRALNA-NIECIĄGLA  
9.6 - BURAKÓW
-  POLITYKA PRZEKSZTAŁCEŃ
-  POLITYKA DOPEŁNIEŃ
-  POLITYKA KREACJI

