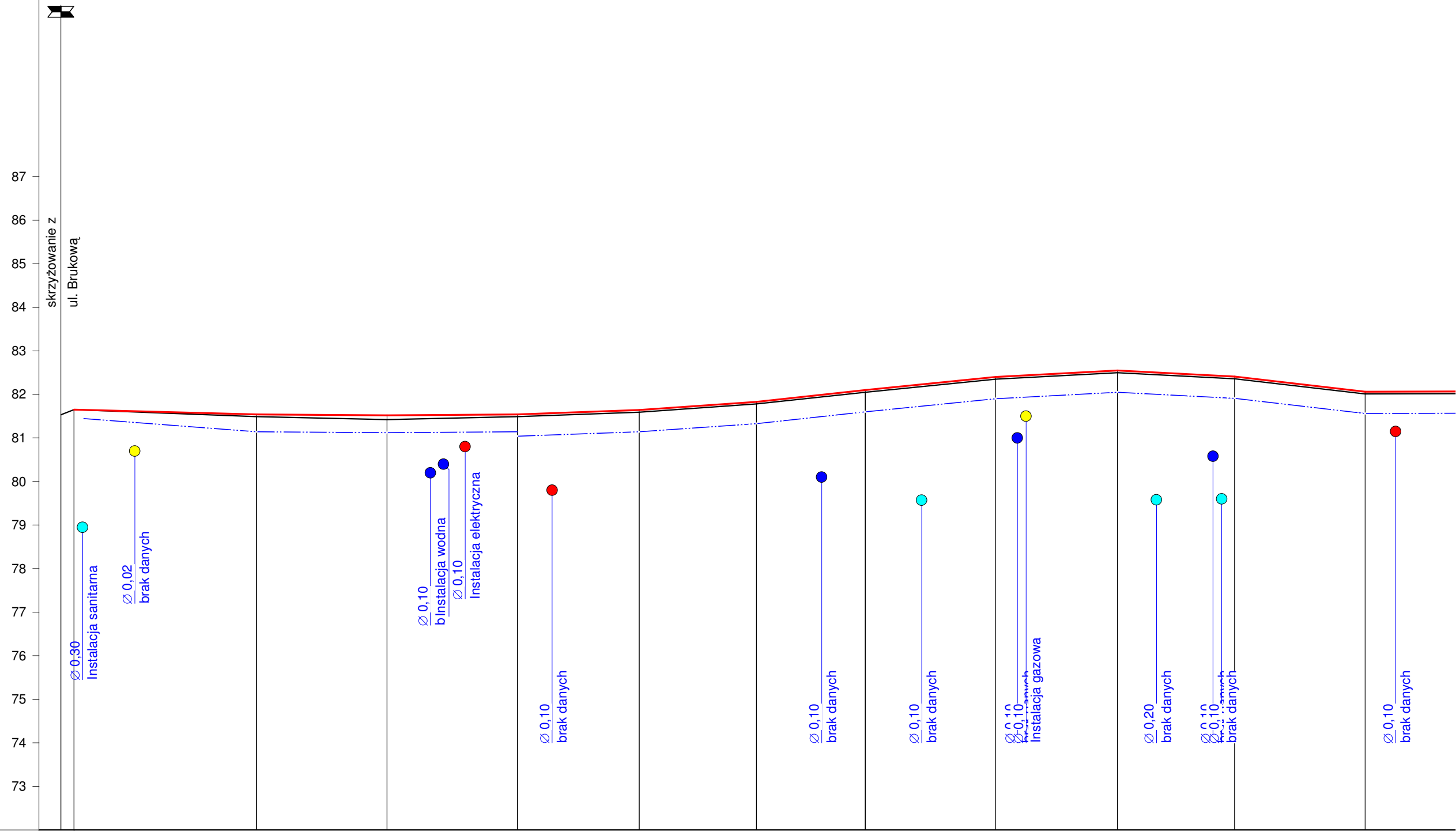


Skala 1:100:1000

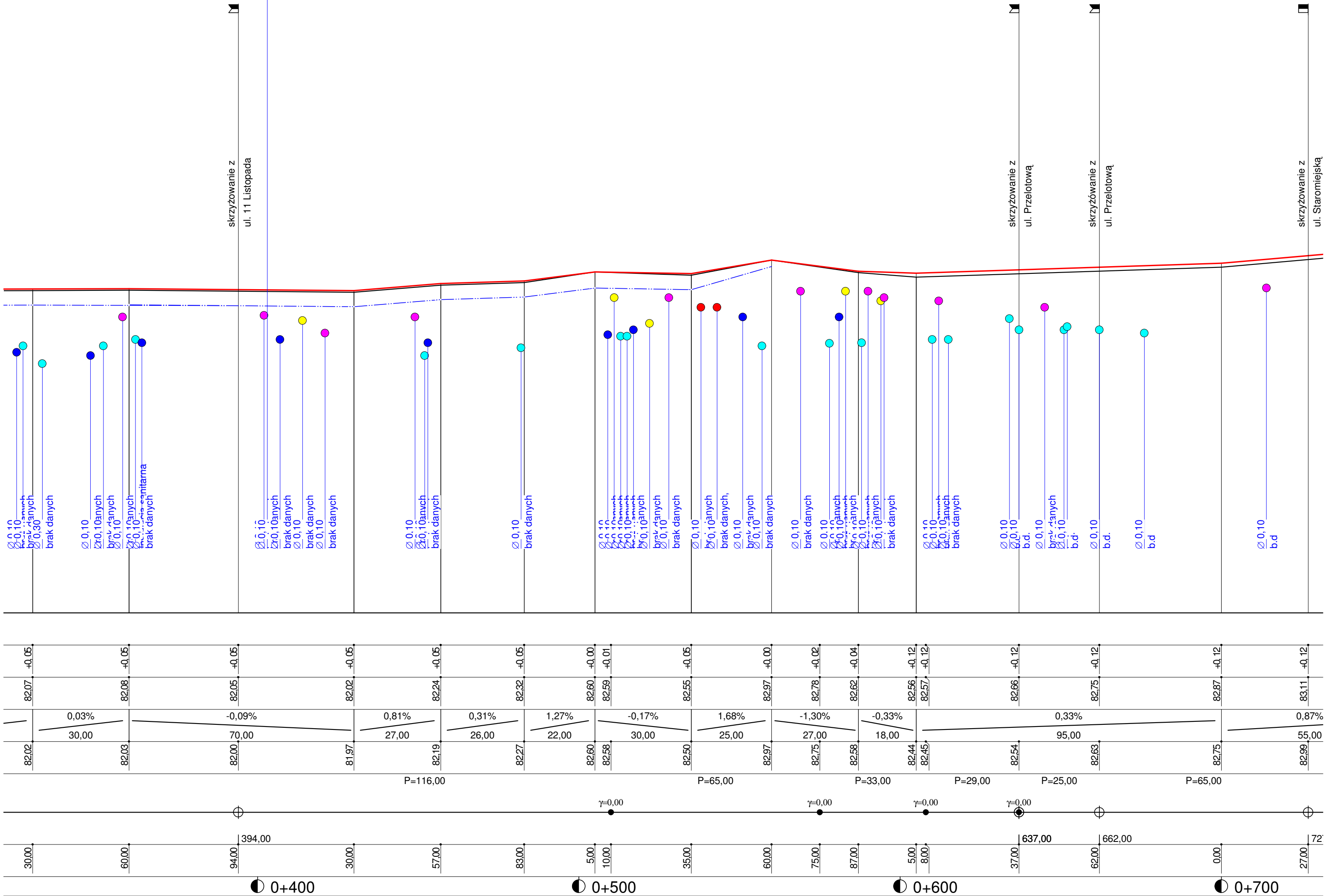
LEGENDA :

- Teren
- Niweleta
- Rów lewy
- Skrzyżowania z drogami o utwardzonej nawierzchni:
 - ▤ po prawej stronie
 - ▥ po lewej stronie
- Skrzyżowania z drogami o nieutwardzonej nawierzchni:
 - ▧ po lewej stronie
- Instalacje
 - Elektryczna
 - Gazowa
 - Sanitarna
 - Wodna
 - Telefoniczna



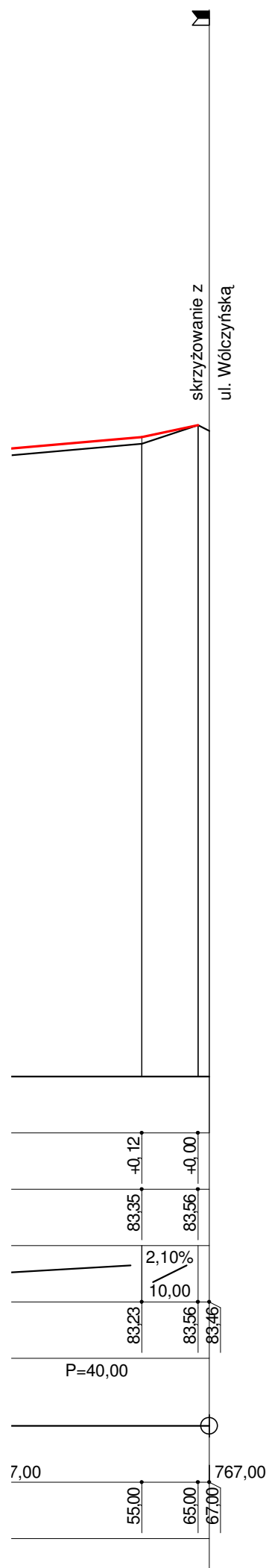
P.p. = 72,0 m n.p.m.

RODZAJ NAWIERZCHNI	GRUNT RODZIMY											
RÓŻNICE RZĘDNYCH (Zn-Zt)	+0,00	+0,05	+0,10	+0,05	+0,05	+0,05	+0,05	+0,05	+0,05	+0,05	+0,05	+0,05
RZĘDNE NIWELETY NAWIERZCHNI	81,55	81,54	81,52	81,54	81,64	81,63	82,10	82,40	82,55	82,41	82,06	82,06
POCHYLENIA PODŁUŻNE I ŁUKI PIONOWE		-0,26% 42,00	-0,07% 30,00	0,07% 30,00	0,36% 28,00	0,70% 27,00	1,08% 25,00	1,00% 30,00	0,54% 28,00	-0,52% 27,00	-1,17% 30,00	0,03% 30,00
RZĘDNE TERENU (ISTNIEJĄCEJ NAWIERZCHNI)	81,53 81,55	81,49	81,42	81,49	81,59	81,78	82,05	82,35	82,50	82,36	82,01	82,01
PROSTE I ŁUKI POZIOME	P=394,00											
ODLEGŁOŚCI	0,00 3,00	45,00	75,00	5,00	33,00	60,00	85,00	15,00	43,00	70,00	0,00	0,00
PIKIETAŻ	0+000			0+100				0+200				0+300



Skala: 1:100:1000

PROJEKT CHODNIKA W UL. WARSZAWSKIEJ NA
 ODCINKU OD UL. BRUKOWEJ DO WÓLCZYŃSKIEJ
 PROFIL PODŁUŻNY



Wykonawca:	PHU "DROG-POL II" s.c. Poświętne, ul. Podmiejska 7, 09-100 Płońsk		
Inwestor:	GMINA ŁOMIANKI	Umowa:	NR ZP.342-29/05
Obiekt:	PROJEKT CHODNIKA W UL. WARSZAWSKIEJ NA ODCINKU OD UL. BRUKOWEJ DO WÓLCZYŃSKIEJ		
Nazwa rysunku:	PROFIL PODŁUŻNY	Załączników:	
Projektował:	Zygmunt Wierzbicki	Uprawnienia:	WZDP 677/66
Opracował:	Paweł Szymański	Uprawnienia:	
Sprawdził:		Uprawnienia:	
			Rysunek nr
			Skala: 1:100:1000
			Data grudzień 2005 r