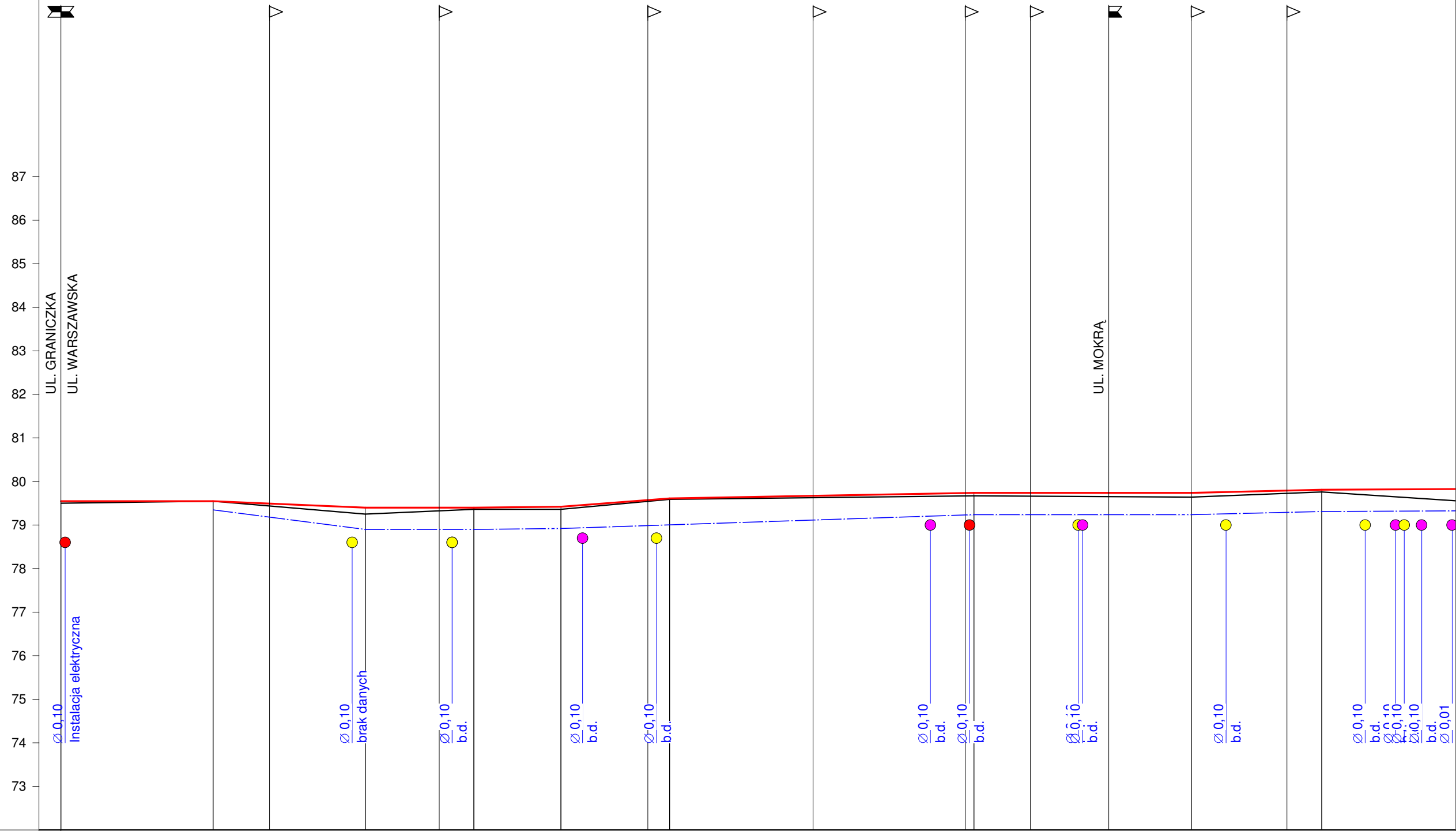


Skala 1:100:1000

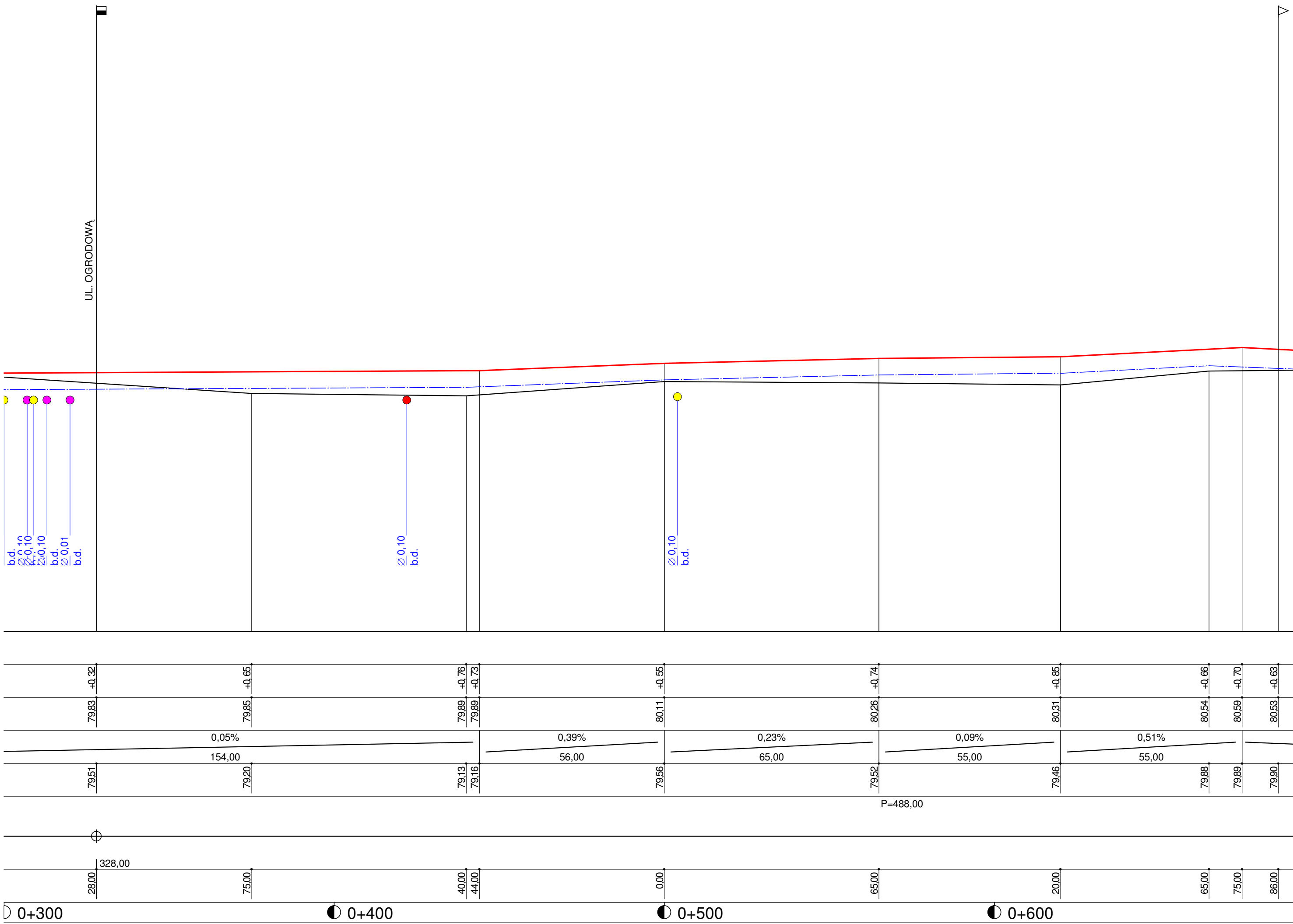
LEGENDA:

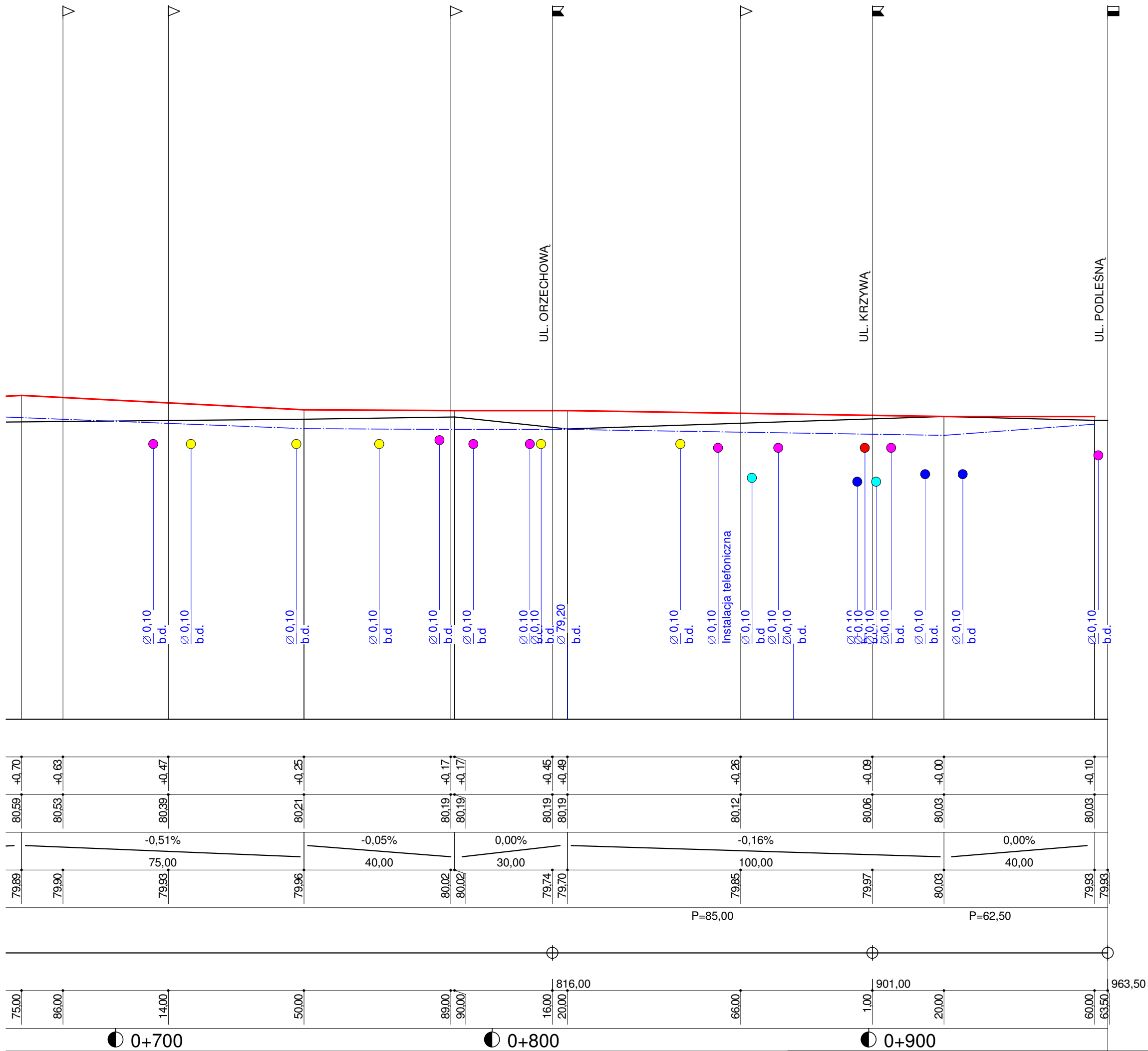
- Teren
- Niweleta
- Rów prawy
- Skrzyżowania z drogami o utwardzonej nawierzchni:
 - ▤ po prawej stronie
 - ▥ po lewej stronie
- Skrzyżowania z drogami o nieutwardzonej nawierzchni:
 - ▤ po prawej stronie
- Zjazdy:
 - ▷ po prawej stronie
- Instalacje
 - Elektryczna
 - Gazowa
 - Sanitarna
 - Wodna
 - Telefoniczna



P.p. = 72,0 m n.p.m.

RODZAJ NAWIERZCHNI	grunt rodzimy																
RÓŻNICE RZĘDNYCH (Zn-Zt)	+0,05	+0,00	+0,06	+0,15	+0,08	+0,04	+0,06	+0,03	+0,02	+0,04	+0,07	+0,07	+0,08	+0,09	+0,10	+0,06	+0,05
RZĘDNE NIWELETY NAWIERZCHNI	79,55	79,55	79,49	79,40	79,40	79,40	79,42	79,57	79,61	79,67	79,74	79,74	79,74	79,74	79,74	79,79	79,81
POCHYLENIA PODŁUŻNE I ŁUKI PIONOWE	0,00% 35,00		-0,43% 35,00		0,00% 25,00		0,10% 20,00		0,76% 25,00		0,19% 70,00			0,00% 50,00		0,23% 30,00	
RZĘDNE TERENU (ISTNIEJĄCEJ NAWIERZCHNI)	79,50	79,55	79,44	79,25	79,32	79,36	79,36	79,54	79,59	79,63	79,67	79,67	79,66	79,65	79,64	79,73	79,76
PROSTE I ŁUKI POZIOME	P=241,00											P=87,00					
ODLEGŁOŚCI	0,00	35,00	48,00	70,00	87,00	95,00	15,00	35,00	40,00	73,00	8,00	10,00	23,00	41,00	60,00	82,00	90,00
PIKIETAŻ	0+000						0+100										0+300





Skala: 1:100:1000

BUDOWA CHODNIKA I ŚCIEŻKI ROWEROWEJ
W UL. WARSZAWSKIEJ OD GRANICZKI DO UL. PODLEŚNEJ
PROFIL PODŁUŻNY

Wykonawca:	PHU "DROG-POL II" s.c. Poświętne, ul. Podmiejska 7, 09-100 Płońsk			
Inwestor:	GMINA ŁOMIANKI	Umowa:	Nr ZP.342-29/05	
Obiekt:	BUDOWA CHODNIKA I ŚCIEŻKI ROWEROWEJ W UL. WARSZAWSKIEJ OD GRANICZKI DO UL. PODLEŚNEJ			
Nazwa rysunku:	PROFIL PODŁUŻNY			Załączników:
Projektował:	ZUGMUNT WIERZBICKI	Uprawnienia:	WZDP 677/66	Rysunek nr
Opracował:	PAWEŁ SZYMAŃSKI	Uprawnienia:		Skala: 1:100:1000
Sprawdził:		Uprawnienia:		Data GRUDZIEŃ 2005 r