

RKA.0002.3.2017

Protokół nr XXV / 2017
Sesji Rady Miejskiej w Łomiankach
z dnia 27 kwietnia 2017 roku

Obrady XXV sesji Rady Miejskiej w Łomiankach rozpoczęły się o godz. 08.40 w auli widowiskowej Integracyjnego Centrum Dydaktyczno Sportowego, przy ul. Staszica 2 w Łomiankach. Obrady prowadził p. Tadeusz Krystecki – Przewodniczący Rady.

W obradach wzięło udział 18 radnych.

Przewodniczący powitał wszystkich obecnych, stwierdził kworum, prawomocność obrad oraz zdolność do podejmowania uchwał. Lista obecności stanowi załącznik nr 1 do protokołu.

Przewodniczący RM T. Krystecki otworzył obrady XXV sesji Rady Miejskiej w Łomiankach.

Przewodniczący RM T. Krystecki poinformował, iż radni otrzymali materiały na sesję w dniu 13 kwietnia br., natomiast w dniu 20 kwietnia br. wpłynął wniosek Burmistrza z prośbą o wprowadzenie do porządku obrad 3 projektów uchwał.

Ad. II Przyjęcie protokołu z XXIV sesji Rady Miejskiej.

Brak uwag do protokołu

Przewodniczący RM T. Krystecki poddał pod głosowanie protokół.

W głosowaniu udział wzięło 15 radnych.

Wynik głosowania jawnego: 9 głosów „za”, 1 głos „wstrzymujący się”, 0 głosów „przeciw” – 5 osób nie brało udziału w głosowaniu.

Przewodniczący RM T. Krystecki stwierdził, że protokół został przegłosowany.

Wiceprzewodniczący RM W. Bochenek odczytał wniosek Burmistrza o wprowadzenie do porządku obrad dodatkowych projektów uchwał w sprawie:

1. zmian w uchwale budżetowej Gminy Łomianki na rok 2017,
2. zmiany Wieloletniej Prognozy Finansowej Gminy Łomianki na lata 2017-2024,
3. przejęcia zadania od Powiatu Warszawskiego Zachodniego pn.: „Przebudowa skrzyżowania ul. Warszawskiej i ul. Wiślanej”.

Ponadto Wiceprzewodniczący RM W. Bochenek poinformował, iż ww. projekty uchwał zostaną wprowadzone do porządku obrad jako pierwsze.

Burmistrz Łomianek T. Dąbrowski zwrócił się z prośbą o zdjęcie z porządku obrad projektu uchwały w sprawie miejscowego planu zagospodarowania przestrzennego obszaru południowej części osiedla Prochownia oraz południowej części osiedla Buraków – etap I. Burmistrz poinformował, iż 20 kwietnia wpłynęło do urzędu pismo dot. zasad zagospodarowania pasa technologicznego linii 400 kV w rejonie pomiędzy ulicą Kolejową a Warszawską. Informacje zamieszczone w piśmie wymagają weryfikacji

z Polską Siecią Energetyczną. Po wyjaśnieniu kwestii, których pismo dotyczy projekt planu zostanie powtórnie skierowany na sesję.

Przewodniczący RM T. Krystecki poddał pod głosowanie zdjęcie z porządku obrad projektu uchwały w sprawie miejscowego planu zagospodarowania przestrzennego obszaru południowej części osiedla Prochownia oraz południowej części osiedla Buraków – etap I.

W głosowaniu udział wzięło 16 radnych.

Wynik głosowania jawnego: 16 głosów „za”, 0 głosów „wstrzymujących się”, 0 głosów „przeciw”.

Przewodniczący RM T. Krystecki stwierdził, że projekt uchwały w sprawie miejscowego planu zagospodarowania przestrzennego obszaru południowej części osiedla Prochownia oraz południowej części osiedla Buraków – etap I został zdjęty z porządku obrad.

Radna RM M. Niecikowska zgłosiła wniosek formalny o przywrócenie mikrofonów na stoły radnych.

Przewodniczący RM T. Krystecki odpowiedział, iż stan jaki jest obecnie, będzie obowiązywał do końca kadencji.

Przewodniczący RM T. Krystecki poddał pod głosowanie wniosek formalny radnej RM M. Niecikowskiej.

W głosowaniu udział wzięło 16 radnych.

Wynik głosowania jawnego: 6 głosów „za”, 0 głosów „wstrzymujących się”, 9 głosów „przeciw” – 1 osoba nie brała udziału w głosowaniu.

Przewodniczący RM T. Krystecki stwierdził, że wniosek nie został przegłosowany.

Radna RM M. Żebrowska- Piotrak zgłosiła wniosek o wprowadzenie do porządku obrad projektu uchwały (przygotowanego przez Klub Radnych Niezależnych) w sprawie przeprowadzenia referendum gminnego, który został złożony do Urzędu w dniu 19 kwietnia.

Przewodniczący RM T. Krystecki poinformował, iż na ostatnim posiedzeniu Komisji Społecznej, członkowie Komisji przekazali ww. projekt uchwały na Wspólne Posiedzenie Komisji Rady Miejskiej w celu zaopiniowania przez wszystkich radnych. Ponadto Przewodniczący poinformował, iż data referendum zaproponowana przez Klub Radnych Niezależnych to 1 października. Natomiast w projekcie uchwały złożonym przez Klub Radnych Łomianki został zaproponowany szybszy termin zgodnie z ustawą.

Radny RM W. Berger poinformował, iż zwłoka w tej sprawie jest nieuzasadniona. Należy podjąć uchwałę jak najszybciej.

Przewodniczący RM T. Krystecki poddał pod głosowanie wniosek formalny radnej RM M. Żebrowskiej- Piotrak.

W głosowaniu udział wzięło 16 radnych.

Wynik głosowania jawnego: 6 głosów „za”, 0 głosów „wstrzymujących się”, 9 głosów „przeciw” – 1 osoba nie brała udziału w głosowaniu.

Przewodniczący RM T. Krystecki stwierdził, że wniosek nie został przegłosowany.

Radna RM E. Krzyżowska zgłosiła wniosek formalny o wprowadzenie do porządku obrad projektu uchwały dot. referendum przygotowanego przez Klub Radnych Łomianki.

Przewodnicząca Komisji Społecznej W. Kuczera poinformowała, iż zgodnie z decyzją członków Komisji Społecznej, 2 projekty uchwał zostały przeniesione na Wspólne Posiedzenie Komisji.

Radny RM B. Pawłowski poinformował, iż brak mikrofonu na stołach jest utrudnieniem.

Radna RM W. Kuczera poinformowała, iż wnioskodawcy projektu uchwały w sprawie przeprowadzenia referendum (Klub Radnych Łomianki) zgłaszają wniosek formalny o przesunięcie projektu uchwały na Wspólne Posiedzenie Komisji.

Przewodniczący RM T. Krystecki poinformował, iż stanowisko wnioskodawców jest najdalej idące. Projekt uchwały zostanie omówiony i zaopiniowany na Wspólnym Posiedzeniu Komisji.

Radny RM W. Berger zwrócił się z prośbą o wprowadzenie do porządku obrad projektu stanowiska w sprawie zieleni, które było przedstawione na poprzedniej sesji oraz omówione na posiedzeniu komisji.

Przewodniczący RM T. Krystecki poinformował, że projekt stanowiska zostanie wprowadzony do porządku obrad po podjęciu uchwał.

Radny RM P. Słupski- Kartaczowski poinformował, że nie otrzymał projektu stanowiska w materiałach.

Przewodniczący RM T. Krystecki poddał pod głosowanie wprowadzenie do porządku obrad projektu stanowiska w sprawie zieleni w chwili obecnej.

W głosowaniu udział wzięło 16 radnych.

Wynik głosowania jawnego: 7 głosów „za”, 0 głosów „wstrzymujących się”, 9 głosów „przeciw”.

Przewodniczący RM T. Krystecki poinformował, iż projekt stanowiska zostanie wprowadzony do porządku obrad pod koniec sesji.

Zastępca Burmistrza P. Rusiecki poinformował, iż termin przeprowadzenia referendum (1 października) wskazany w projekcie uchwały w sprawie przeprowadzenia referendum gminnego, złożonym przez Klub Radnych Niezależnych jest niezgodny z ustawą, gdyż referendum musi zostać zorganizowane w terminie 50 dni od dnia opublikowania uchwały w Dzienniku Urzędowym Województwa. Uchwała podjęta w takiej wersji zostałaby natychmiast uchylona przez organy nadzoru. Zastępca Burmistrza podziękował radnym z Klubu Łomianki za przestrzeganie przepisów prawa.

Wiceprzewodniczący RM W. Bochenek odczytał proponowany porządek obrad:

III. Podjęcie uchwał w sprawie:

1. zmian w uchwale budżetowej Gminy Łomianki na rok 2017,
2. zmiany Wieloletniej Prognozy Finansowej Gminy Łomianki na lata 2017-2024,
3. przejęcia zadania od Powiatu Warszawskiego Zachodniego pn.: „Przebudowa skrzyżowania ul. Warszawskiej i ul. Wiślanej”,
4. zmiany Uchwały Nr V/45/2015 Rady Miejskiej w Łomiankach z dnia 12 marca 2015 roku w sprawie przystąpienia do sporządzenia miejscowego planu zagospodarowania przestrzennego obszaru południowej części osiedla Prochownia oraz południowej części osiedla Buraków,
5. miejscowego planu zagospodarowania przestrzennego obszaru wschodniej części sołectwa Łomianki Dolne oraz północnej części osiedla Buraków,
6. przystąpienia do Związku Miast Polskich,

7. przyjęcia Gminnego Programu Wspierania Rodziny na lata 2017-2020,
8. nadania Statutu Integracyjnego Centrum Dydaktyczno Sportowemu w Łomiankach,
9. nadania Statutu Biblioteki Publicznej w Łomiankach,
10. ogłoszenia tekstu jednolitego Statutu Centrum Kultury w Łomiankach,
11. regulaminu utrzymania czystości i porządku na terenie Gminy Łomianki,
12. szczegółowego sposobu i zakresu świadczenia usług w zakresie odbierania odpadów komunalnych od właścicieli nieruchomości, na których zamieszkują mieszkańcy, i zagospodarowania tych odpadów w zamian za uiszczoną przez właściciela nieruchomości opłatę za gospodarowanie odpadami komunalnymi,
13. określenia wysokości opłat za korzystanie z wychowania przedszkolnego w przedszkolach, oddziałach przedszkolnych w szkołach podstawowych oraz innych formach wychowania przedszkolnego prowadzonych przez Gminę Łomianki oraz warunków zwolnienia z tych opłat,
14. określenia regulaminu otwartego konkursu ofert na realizację zadania publicznego z zakresu wychowania przedszkolnego oraz kryteriów wyboru ofert,
15. wyrażenia zgody na nabycie działki na rzecz Gminy Łomianki,
16. nadania nazwy ulicy.

IV. Odpowiedzi na interpelacje i zapytania mieszkańców.

V. Sprawozdanie Burmistrza z wykonania zadań w okresie międzysesyjnym.

VI. Interpelacje, zapytania i wolne wnioski.

VII. Zamknięcie obrad sesji.

Radna RM E. Krzyżowska zgłosiła wniosek o wprowadzenie projektu stanowiska jako punkt 16.

Przewodniczący RM T. Krystecki ogłosił 5 minutową przerwę.

Na obrady przybył radny M. Wroniewski.

Radna RM M. Żebrowska- Piotrak poinformowała, że projekty uchwały w sprawie przeprowadzenia referendum ze względów formalnych należy przełożyć.

Przewodniczący RM T. Krystecki poddał pod głosowanie proponowany porządek obrad.

W głosowaniu udział wzięło 17 radnych.

Wynik głosowania jawnego: 13 głosów „za”, 2 głosy „wstrzymujące się”, 0 głosów „przeciw” – 2 osoby nie brały udziału w głosowaniu.

Przewodniczący RM T. Krystecki poinformował, iż porządek obrad został przegłosowany.

Ad. III Podjęcie uchwał w sprawie:

1. zmian w uchwale budżetowej Gminy Łomianki na rok 2017

Wiceprzewodniczący RM W. Bochenek odczytał treść projektu uchwały.

W dyskusji głos zabrali: radny RM W. Berger, Zastępca Burmistrza P. Rusiecki, radna RM M. Żebrowska- Piotrak, radna RM E. Krzyżowska, radna RM W. Karaś, radny RM B. Pawłowski, radny RM M. Wroniewski.

Na obrady przybył radny B. Sikorski.

Wiceprzewodniczący Komisji Budżetowej K. Wawer poinformował, że komisja pozytywnie zaopiniowała projekt uchwały w sprawie zmian w uchwale budżetowej Gminy Łomianki na rok 2017 oraz w sprawie zmiany Wieloletniej Prognozy Finansowej Gminy Łomianki na lata 2017-2024.

Przewodniczący RM T. Krystecki poddał pod głosowanie projekt uchwały.

W głosowaniu udział wzięło 18 radnych.

Wynik głosowania jawnego: 14 głosów „za”, 1 głos „przeciw”, 2 głosy „wstrzymujące się” – 1 osoba nie brała udziału w głosowaniu.

Przewodniczący RM T. Krystecki stwierdził, że uchwała została podjęta.

2. zmiany Wieloletniej Prognozy Finansowej Gminy Łomianki na lata 2017-2024

Wiceprzewodniczący RM W. Bochenek odczytał treść projektu uchwały.

Przewodniczący RM T. Krystecki poddał pod głosowanie projekt uchwały.

W głosowaniu udział wzięło 18 radnych.

Wynik głosowania jawnego: 14 głosów „za”, 2 głosy „przeciw”, 2 głosy „wstrzymujące się”.

Przewodniczący RM T. Krystecki stwierdził, że uchwała została podjęta.

3. przyjęcia zadania od Powiatu Warszawskiego Zachodniego pn.: „Przebudowa skrzyżowania ul. Warszawskiej i ul. Wiślanej”

Wiceprzewodniczący RM W. Bochenek odczytał treść projektu uchwały.

Radna RM W. Karaś wyraziła swoje stanowisko.

Przewodniczący RM T. Krystecki poddał pod głosowanie projekt uchwały.

W głosowaniu udział wzięło 18 radnych.

Wynik głosowania jawnego: 18 głosów „za”, 0 głosów „przeciw”, 0 głosów „wstrzymujących się”.

Przewodniczący RM T. Krystecki stwierdził, że uchwała została podjęta.

4. zmiany Uchwały Nr VI/45/2015 Rady Miejskiej w Łomiankach z dnia 12 marca 2015 roku w sprawie przystąpienia do sporządzenia miejscowego planu zagospodarowania przestrzennego obszaru południowej części osiedla Prochownia oraz południowej części osiedla Buraków

Wiceprzewodniczący RM W. Bochenek odczytał treść projektu uchwały.

Do projektu uchwały pytanie zadał radny RM B. Pawłowski, na które odpowiedzi udzieliła Naczelnik Wydziału Ładu Przestrzennego D. Gadomska.

Przewodnicząca Komisji do spraw Planowania i Zagospodarowania Przestrzennego

J. Roszkowska poinformowała, że komisja pozytywnie zaopiniowała projekt uchwały.

Przewodniczący RM T. Krystecki poddał pod głosowanie projekt uchwały.

W głosowaniu udział wzięło 17 radnych.

Wynik głosowania jawnego: 16 głosów „za”, 0 głosów „przeciw”, 1 głos „wstrzymujący się”.

Przewodniczący RM T. Krystecki stwierdził, że uchwała została podjęta.

5. miejscowego planu zagospodarowania przestrzennego obszaru wschodniej części sołectwa Łomianki Dolne oraz północnej części osiedla Buraków

Wiceprzewodniczący RM W. Bochenek odczytał treść § 1, § 2, rozdział 12 oraz rozdział 13.

Naczelnik Wydziału Ładu Przestrzennego D. Gadomska poinformowała, że aby podjąć uchwałę niezbędne jest ustosunkowanie się przez radnych do uwag złożonych przez mieszkańców, które zostały nieuwzględnione przez Burmistrza.

Naczelnik Wydziału Ładu Przestrzennego D. Gadomska poinformowała, że szczegółowe uzasadnienie sposobu rozpatrzenia uwag znajduje się w uzasadnieniu do projektu uchwały.

Obrady opuścił radny K. Terczyński.

- **Przewodniczący RM T. Krystecki** poddał pod głosowanie nieuwzględnienie uwagi nr 1 oraz nr 2.

W głosowaniu udział wzięło 17 radnych.

Wynik głosowania jawnego: 16 głosów „za”, 1 głos „wstrzymujący się”, 0 głosów „przeciw”.

Przewodniczący RM T. Krystecki stwierdził, że uwaga nr 1 oraz nr 2 nie została uwzględniona

- **Przewodniczący RM T. Krystecki** poddał pod głosowanie nieuwzględnienie uwagi nr 3 oraz nr 4.

W głosowaniu udział wzięło 17 radnych.

Wynik głosowania jawnego: 16 głosów „za”, 1 głos „wstrzymujący się”, 0 głosów „przeciw”.

Przewodniczący RM T. Krystecki stwierdził, że uwaga nr 3 oraz nr 4 nie została uwzględniona.

- **Przewodniczący RM T. Krystecki** poddał pod głosowanie nieuwzględnienie uwagi nr 5.

W głosowaniu udział wzięło 17 radnych.

Wynik głosowania jawnego: 16 głosów „za”, 1 głos „wstrzymujący się”, 0 głosów „przeciw”.

Przewodniczący RM T. Krystecki stwierdził, że uwaga nr 5 nie została uwzględniona.

- **Przewodniczący RM T. Krystecki** poddał pod głosowanie nieuwzględnienie uwagi nr 6.

W głosowaniu udział wzięło 17 radnych.

Wynik głosowania jawnego: 16 głosów „za”, 1 głos „wstrzymujący się”, 0 głosów „przeciw”.

Przewodniczący RM T. Krystecki stwierdził, że uwaga nr 6 nie została uwzględniona.

- **Przewodniczący RM T. Krystecki** poddał pod głosowanie nieuwzględnienie uwagi nr 7.

W głosowaniu udział wzięło 17 radnych.

Wynik głosowania jawnego: 16 głosów „za”, 0 głosów „wstrzymujących się”, 0 głosów „przeciw” – 1 osoba nie brała udziału w głosowaniu.

Przewodniczący RM T. Krystecki stwierdził, że uwaga nr 7 nie została uwzględniona.

- **Przewodniczący RM T. Krystecki** poddał pod głosowanie nieuwzględnienie uwagi nr 8, nr 9, nr 10.

W głosowaniu udział wzięło 17 radnych.

Wynik głosowania jawnego: 14 głosów „za”, 1 głos „wstrzymujący się”, 0 głosów „przeciw” – 2 osoby nie brały udziału w głosowaniu.

Przewodniczący RM T. Krystecki stwierdził, że uwaga nr 8, nr 9, nr 10 nie została uwzględniona.

- **Przewodniczący RM T. Krystecki** poddał pod głosowanie nieuwzględnienie uwagi nr 11.

W głosowaniu udział wzięło 17 radnych.

Wynik głosowania jawnego: 14 głosów „za”, 1 głos „wstrzymujący się”, 0 głosów „przeciw” – 2 osoby nie brały udziału w głosowaniu.

Przewodniczący RM T. Krystecki stwierdził, że uwaga nr 11 nie została uwzględniona.

- **Przewodniczący RM T. Krystecki** poddał pod głosowanie nieuwzględnienie uwagi nr 12.

W głosowaniu udział wzięło 17 radnych.

Wynik głosowania jawnego: 14 głosów „za”, 1 głos „wstrzymujący się”, 0 głosów „przeciw” – 2 osoby nie brały udziału w głosowaniu.

Przewodniczący RM T. Krystecki stwierdził, że uwaga nr 12 nie została uwzględniona.

- **Przewodniczący RM T. Krystecki** poddał pod głosowanie nieuwzględnienie uwagi nr 13.

W głosowaniu udział wzięło 17 radnych.

Wynik głosowania jawnego: 16 głosów „za”, 1 głos „wstrzymujący się”, 0 głosów „przeciw”.

Przewodniczący RM T. Krystecki stwierdził, że uwaga nr 13 nie została uwzględniona.

- **Przewodniczący RM T. Krystecki** poddał pod głosowanie nieuwzględnienie uwagi nr 14.

W głosowaniu udział wzięło 17 radnych.

Wynik głosowania jawnego: 16 głosów „za”, 1 głos „wstrzymujący się”, 0 głosów „przeciw”.

Przewodniczący RM T. Krystecki stwierdził, że uwaga nr 14 nie została uwzględniona.

- **Przewodniczący RM T. Krystecki** poddał pod głosowanie nieuwzględnienie uwagi nr 15.

W głosowaniu udział wzięło 17 radnych.

Wynik głosowania jawnego: 16 głosów „za”, 1 głos „wstrzymujący się”, 0 głosów „przeciw”.

Przewodniczący RM T. Krystecki stwierdził, że uwaga nr 15 nie została uwzględniona.

Rozstrzygnięcie o sposobie rozpatrzenia nieuwzględnionych uwag do projektu miejscowego planu zagospodarowania przestrzennego obszaru wschodniej części sołectwa Łomianki Dolne oraz północnej części osiedla Buraków stanowi załącznik nr 2 do niniejszego protokołu.

Naczelnik Wydziału Ładu Przestrzennego D. Gadomska odczytała autopoprawkę do projektu uchwały, która stanowi załącznik nr 3 do niniejszego protokołu.

Przewodniczący RM T. Krystecki poddał pod głosowanie projekt uchwały wraz z autopoprawką.

W głosowaniu udział wzięło 17 radnych.

Wynik głosowania jawnego: 16 głosów „za”, 0 głosów „przeciw”, 1 głos „wstrzymujący się”.

Przewodniczący RM T. Krystecki stwierdził, że uchwała została podjęta.

6. przystąpienia do Związku Miast Polskich

Wiceprzewodniczący RM W. Bochenek odczytał projekt uchwały.

W dyskusji głos zabrali: radna RM W. Karaś, Zastępca Burmistrza P. Rusiecki, radny RM W. Berger, radny RM B. Pawłowski, radny RM B. Sikorski.

Przewodnicząca Komisji Społecznej W. Kuczera poinformowała, że komisja pozytywnie zaopiniowała projekt uchwały.

Przewodniczący RM T. Krystecki poddał pod głosowanie projekt uchwały.

W głosowaniu udział wzięło 17 radnych.

Wynik głosowania jawnego: 15 głosów „za”, 2 głosy „przeciw”, 0 głosów „wstrzymujących się”.

Przewodniczący RM T. Krystecki stwierdził, że uchwała została podjęta.

7. przyjęcia Gminnego Programu Wspierania Rodziny na lata 2017-2020

Wiceprzewodniczący RM W. Bochenek odczytał projekt uchwały.

Przewodnicząca Komisji Społecznej W. Kuczera poinformowała, że komisja pozytywnie zaopiniowała projekt uchwały.

Przewodniczący RM T. Krystecki poddał pod głosowanie projekt uchwały.

W głosowaniu udział wzięło 17 radnych.

Wynik głosowania jawnego: 17 głosów „za”, 0 głosów „przeciw”, 0 głosów „wstrzymujących się”.

Przewodniczący RM T. Krystecki stwierdził, że uchwała została podjęta.

8. nadania Statutu Integracyjnego Centrum Dydaktyczno Sportowemu w Łomiankach

Wiceprzewodniczący RM W. Bochenek odczytał projekt uchwały.

Zastępca Burmistrza P. Rusiecki poinformował, iż w § 4 ust. 2 statutu wystąpił błąd oraz należy zmienić z: ICDS nie posiada osobowości prywatnej, na: ICDS nie posiada osobowości prawnej.

Przewodniczący RM T. Krystecki poddał pod głosowanie projekt uchwały.

W głosowaniu udział wzięło 17 radnych.

Wynik głosowania jawnego: 17 głosów „za”, 0 głosów „przeciw”, 0 głosów „wstrzymujących się”.

Przewodniczący RM T. Krystecki stwierdził, że uchwała została podjęta.

9. nadania Statutu Biblioteki Publicznej w Łomiankach

Wiceprzewodniczący RM W. Bochenek odczytał projekt uchwały.

Przewodnicząca Komisji Społecznej W. Kuczera poinformowała, że komisja pozytywnie zaopiniowała projekt uchwały.

Przewodniczący RM T. Krystecki poddał pod głosowanie projekt uchwały.

W głosowaniu udział wzięło 17 radnych.

Wynik głosowania jawnego: 17 głosów „za”, 0 głosów „przeciw”, 0 głosów „wstrzymujących się”.

Przewodniczący RM T. Krystecki stwierdził, że uchwała została podjęta.

10. ogłoszenia tekstu jednolitego Statutu Centrum Kultury w Łomiankach

Wiceprzewodniczący RM W. Bochenek odczytał projekt uchwały.

Przewodnicząca Komisji Społecznej W. Kuczera poinformowała, że komisja pozytywnie zaopiniowała projekt uchwały.

Przewodniczący RM T. Krystecki poddał pod głosowanie projekt uchwały.

W głosowaniu udział wzięło 17 radnych.

Wynik głosowania jawnego: 14 głosów „za”, 0 głosów „przeciw”, 3 głosy „wstrzymujące się”.

Przewodniczący RM T. Krystecki stwierdził, że uchwała została podjęta.

11. regulaminu utrzymania czystości i porządku na terenie Gminy Łomianki

Wiceprzewodniczący RM W. Bochenek odczytał projekt uchwały.

Przewodnicząca Komisji Społecznej W. Kuczera poinformowała, że komisja pozytywnie zaopiniowała projekt uchwały.

Przewodniczący RM T. Krystecki poddał pod głosowanie projekt uchwały.

W głosowaniu udział wzięło 17 radnych.

Wynik głosowania jawnego: 17 głosów „za”, 0 głosów „przeciw”, 0 głosów „wstrzymujących się”.

Przewodniczący RM T. Krystecki stwierdził, że uchwała została podjęta.

12. szczegółowego sposobu i zakresu świadczenia usług w zakresie odbierania odpadów komunalnych od właścicieli nieruchomości, na których zamieszkują mieszkańcy, i zagospodarowania tych odpadów w zamian za uiszczoną przez właściciela nieruchomości opłatę za gospodarowanie odpadami komunalnymi

Wiceprzewodniczący RM W. Bochenek odczytał treść projektu uchwały.

W dyskusji głos zabrali: radna RM E. Krzyżowska, Naczelnik Wydziału Ochrony Środowiska K. Wrońska, radna RM M. Żebrowska- Piotrak, Zastępca Burmistrza P. Rusiecki.

Przewodniczący RM T. Krystecki poddał pod głosowanie projekt uchwały.

W głosowaniu udział wzięło 17 radnych.

Wynik głosowania jawnego: 15 głosów „za”, 0 głosów „przeciw”, 2 głosy „wstrzymujące się”.

Przewodniczący RM T. Krystecki stwierdził, że uchwała została podjęta.

13. określenia wysokości opłat za korzystanie z wychowania przedszkolnego w przedszkolach, oddziałach przedszkolnych w szkołach podstawowych oraz innych formach wychowania przedszkolnego prowadzonych przez Gminę Łomianki oraz warunków zwolnienia z tych opłat

Wiceprzewodniczący RM W. Bochenek odczytał treść projektu uchwały.

Radny RM M. Wroniewski zgłosił wniosek o 15 minutową przerwę.

Przewodnicząca Komisji Społecznej W. Kuczera poinformowała, że komisja pozytywnie zaopiniowała projekt uchwały.

Przewodniczący RM T. Krystecki poddał pod głosowanie projekt uchwały.

W głosowaniu udział wzięło 17 radnych.

Wynik głosowania jawnego: 16 głosów „za”, 0 głosów „przeciw”, 1 głos „wstrzymujący się”.

Przewodniczący RM T. Krystecki stwierdził, że uchwała została podjęta.

Przewodniczący RM T. Krystecki ogłosił 15 minutową przerwę.

14. określenia regulaminu otwartego konkursu ofert na realizację zadania publicznego z zakresu wychowania przedszkolnego oraz kryteriów wyboru ofert

Wiceprzewodniczący RM W. Bochenek odczytał treść projektu uchwały.

Przewodnicząca Komisji Społecznej W. Kuczera poinformowała, że komisja pozytywnie zaopiniowała projekt uchwały.

Przewodniczący RM T. Krystecki poddał pod głosowanie projekt uchwały.

W głosowaniu udział wzięło 17 radnych.

Wynik głosowania jawnego: 15 głosów „za”, 0 głosów „przeciw”, 1 głos „wstrzymujący się” – 1 osoba nie brała udziału w głosowaniu.

Przewodniczący RM T. Krystecki stwierdził, że uchwała została podjęta.

Na obrady wrócił radny K. Terczyński.

15. wyrażenia zgody na nabycie działki na rzecz Gminy Łomianki

Wiceprzewodniczący RM W. Bochenek odczytał treść projektu uchwały.

W dyskusji głos zabrali: radny RM B. Pawłowski, radny RM W. Berger, Zastępca Burmistrza P. Rusiecki.

Obrady opuścił radny P. Słupski- Kartaczowski.

Radna RM J. Roszkowska zgłosiła wniosek formalny o zamknięcie dyskusji i przejście do procedowania.

Przewodniczący RM T. Krystecki poddał pod głosowanie wniosek formalny radnej J. Roszkowskiej.

W głosowaniu udział wzięło 17 radnych.

Wynik głosowania jawnego: 11 głosów „za”, 0 głosów „przeciw”, 0 głosów „wstrzymujących się” – 6 osób nie brało udziału w głosowaniu.

Przewodniczący RM T. Krystecki stwierdził, że wniosek został przegłosowany.

Przewodniczący RM T. Krystecki poddał pod głosowanie projekt uchwały.

W głosowaniu udział wzięło 17 radnych.

Wynik głosowania jawnego: 11 głosów „za”, 2 głosy „przeciw”, 4 głosy „wstrzymujące się”.

Przewodniczący RM T. Krystecki stwierdził, że uchwała została podjęta.

16. nadania nazwy ulicy

Wiceprzewodniczący RM W. Bochenek odczytał treść projektu uchwały.

Na obrady wrócił radny P. Słupski- Kartaczowski.

Przewodniczący RM T. Krystecki poddał pod głosowanie projekt uchwały.

W głosowaniu udział wzięło 18 radnych.

Wynik głosowania jawnego: 18 głosów „za”, 0 głosów „przeciw”, 0 głosów „wstrzymujących się”.

Przewodniczący RM T. Krystecki stwierdził, że uchwała została podjęta.

Sekretarz Gminy B. Duch- Kosiorek zwróciła się z prośbą o wprowadzenie do porządku obrad projektu uchwały w sprawie przekształcenia Szkoły Podstawowej im. Jadwigi i Romana Kobendzów w Sadowej.

Przewodniczący RM T. Krystecki poddał pod głosowanie wprowadzenie do porządku obrad ww. projektu uchwały.

W głosowaniu udział wzięło 18 radnych.

Wynik głosowania jawnego: 18 głosów „za”, 0 głosów „przeciw”, 0 głosów „wstrzymujących się”.

Przewodniczący RM T. Krystecki stwierdził, że projekt uchwały został wprowadzony do porządku obrad.

Przewodniczący RM T. Krystecki poddał pod głosowanie wprowadzenie do porządku obrad projektu stanowiska w sprawie kształtowania zieleni i zapobiegania jej ubytkom powodowanym niekontrolowaną wycinką drzewostanu na terenie gminy Łomianki, w związku ze zmianami w ustawie o ochronie przyrody, które stanowi załącznik nr 4 do niniejszego protokołu.

W głosowaniu udział wzięło 18 radnych.

Wynik głosowania jawnego: 17 głosów „za”, 0 głosów „przeciw”, 0 głosów „wstrzymujących się” – 1 osoba nie brała udziału w głosowaniu.

Przewodniczący RM T. Krystecki stwierdził, że projekt stanowiska został wprowadzony do porządku obrad.

17. przekształcenia Szkoły Podstawowej im. Jadwigi i Romana Kobendzów w Sadowej

Wiceprzewodniczący RM W. Bochenek odczytał treść projektu uchwały.

Przewodniczący RM T. Krystecki poddał pod głosowanie projekt uchwały.

W głosowaniu udział wzięło 18 radnych.

Wynik głosowania jawnego: 15 głosów „za”, 0 głosów „przeciw”, 3 głosy „wstrzymujące się”.

Przewodniczący RM T. Krystecki stwierdził, że uchwała została podjęta.

Ad IV. Stanowisko w sprawie kształtowania zieleni i zapobiegania jej ubytkom powodowanym niekontrolowaną wycinką drzewostanu na terenie gminy Łomianki, w związku ze zmianami w ustawie o ochronie przyrody.

Radny RM W. Berger poinformował, że zapisy, które mogły być sprzeczne z ustawami zostały usunięte.

Radny RM K. Wawer zwrócił się z prośbą o: 1) wykreślenie: i zapobiegania jej ubytkom powodowanym niekontrolowaną wycinką drzewostanu na terenie gminy Łomianki, w związku ze zmianami w ustawie o ochronie przyrody – tak by zostało stanowisko w sprawie kształtowania zieleni; 2) wykreślenie: wyrażamy głębokie zaniepokojenie mającymi również w naszej gminie przykładami niekontrolowanej wycinki drzew; 3) dodanie z uwagi na położenie i **charakter** gminy Łomianki; 4) o zmianę zdania na: ... zwracamy się do Burmistrza Łomianek o podjęcie działań, które pozwoliły na wydawniejsze kształtowanie i zwiększenie powierzchni zieleni na terenie gminy Łomianki; 5) 5 pkt zmienić na – organizowanie akcji udostępniania mieszkańcom bezpłatnych sadzonek, w celu zachęcenia ich do zadrzewiania terenów prywatnych, rodzimym gatunkom drzew i krzewów.

Wnioskodawcy wyrazili zgodę na wprowadzenie powyższych zmian.

Następnie swoje stanowisko oraz uwagi przedstawił radny RM P. Słupski- Kartaczowski.

Radna RM J. Roszkowska zgłosiła wniosek formalny o zamknięcie dyskusji oraz przejście do głosowania.

Przewodniczący RM T. Krystecki poddał pod głosowanie projekt stanowiska z uwzględnieniem zmian zaproponowanych przez radnego K. Wawra.

W głosowaniu udział wzięło 18 radnych.

Wynik głosowania jawnego: 16 głosów „za”, 0 głosów „przeciw”, 1 głos „wstrzymujący się” – 1 osoba nie brała udziału w głosowaniu.

Przewodniczący RM T. Krystecki stwierdził, że stanowisko zostało przegłosowane.

Ad. V Odpowiedzi na interpelacje i zapytania mieszkańców.

-

Ad. VI Sprawozdanie Burmistrza z wykonania zadań w okresie międzysesyjnym.

-

Ad. VII Interpelacje, zapytania i wolne wnioski.

Radny RM W. Berger zwrócił się prośbą o utwardzenie ul. Opaskowej (odcinek między ul. Sierakowską a Dziekanowem).

Radny RM B. Pawłowski zwrócił się z prośbą o zorganizowanie publicznych toalet. Ponadto radny wypowiedział się na temat zabezpieczenia mieszkań socjalnych w gminie oraz budynku przy ul. Pionierów w Dąbrowie.

Zastępca Burmistrza P. Rusiecki podziękował za zwrócenie uwagi.

Radna RM J. Roszkowska zwróciła się z prośbą o przygotowanie projektu uchwały w sprawie obniżenia diet radnych – z 10% na 30% za nieobecność na sesjach, komisjach.

Radna RM W. Karaś zadała pytanie czy na terenie Prochowni ma powstać Lidl.

Radna RM E. Krzyżowska podziękowała radnej J. Roszkowskiej za wniosek dot. obniżenia diet radnych za każdą nieobecność.

Ad. VIII Zamknięcie obrad sesji.

Zamknięcie obrad.

Przewodniczący Rady Miejskiej Tadeusz Krystecki zamknął obrady XXV sesji Rady Miejskiej w Łomiankach o godzinie 12:45.

Załączniki:

1. Lista obecności.
2. Rozstrzygnięcie o sposobie rozpatrzenia nieuwzględnionych uwag do projektu miejscowego planu zagospodarowania przestrzennego obszaru wschodniej części sołectwa Łomianki Dolne oraz północnej części osiedla Buraków.
3. Autopoprawka do projektu uchwały w sprawie miejscowego planu zagospodarowania przestrzennego obszaru wschodniej części sołectwa Łomianki Dolne oraz północnej części osiedla Buraków.
4. Stanowisko w sprawie zieleni.

Protokołowała:



Justyna Wichowska

PRZEWODNICZĄCY
Rady Miejskiej w Łomiankach

Tadeusz Krystecki

**Lista obecności Radnych
Rady Miejskiej w Łomiankach
na XXV sesji Rady Miejskiej w Łomiankach
w dniu 27 kwietnia 2017 roku**


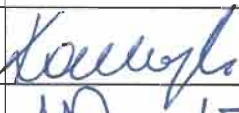




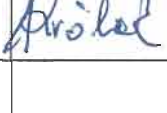

| Lp. | Nazwisko i imię | Podpis |
|-----|-------------------------------|---------------------------------------------------------------------------------------|
| 1. | Astrau Cezary |  |
| 2. | Bartoszewski Piotr |  |
| 3. | Berger Wojciech |  |
| 4. | Bochenek Wiesław |  |
| 5. | Etienne Marcin | NB |
| 6. | Graf Andrzej |  |
| 7. | Karaś Wanda |  |
| 8. | Krystecki Tadeusz |  |
| 9. | Krzyżowska Ewa |  |
| 10. | Kuczera Wanda |  |
| 11. | Niecikowska Mariola |  |
| 12. | Pawłowski Bogusław |  |
| 13. | Roszkowska Joanna |  |
| 14. | Salwowski Adam | NB |
| 15. | Sikorski Bogumił |  |
| 16. | Słupski- Kartaczowski Paweł |  |
| 17. | Terczyński Krzysztof |  |
| 18. | Wawer Krzysztof |  |
| 19. | Wroniewski Maciej |  |
| 20. | Zalewska Maria | NB |
| 21. | Żebrowska- Piotrak Małgorzata |  |

Lista obecności

Przewodniczących Jednostek Pomocniczych

Osiedli i Sołectw uczestniczących w XXV Sesji Rady Miejskiej w Łomiankach

w dniu 27 kwietnia 2017 roku

| Lp. | Nazwisko i imię | Jednostka Pomocnicza | Podpis | Godzina wejścia | Godzina wyjścia |
|-----|-----------------------------|-------------------------------|-------------------------------------------------------------------------------------|-----------------|-----------------|
| 1. | Serzysko Jerzy | Buraków |  | 12:00 | |
| 2. | Gawda Witold | Dąbrowa Zachodnia | | | |
| 3. | Karczmarczyk Kamil | Osiedle Łomianki Trylogia |  | | |
| 4. | Dmowski Michał | Dąbrowa Rajska |  | | |
| 5. | Siemianowska-Woźniak Alicja | Sadowa |  | | |
| 6. | Salwowska Krystyna | Dziekanów Nowy |  | | |
| 7. | Zieliński Henryk | Dziekanów Polski |  | | |
| 8. | Królak Wacław | Kielpin |  | | |
| 9. | Pińkowski Bogdan | Łomianki Dolne | | | |
| 10. | Mychlińska Krystyna | Dziekanów Leśny | | | |
| 11. | Jaworski Jerzy | Osiedle Łomianki Równoległa | | | |
| 12. | Piros Renata | Osiedle Łomianki Baczyńskiego |  | | |
| 13. | Dąbrowski Dariusz | Osiedla Łomianki Prochownia | | | |
| 14. | Skarbek Cezary | Kępa Kielpińska | | | |
| 15. | Tarnawski Wojciech | Łomianki Pawłowo | | | |

Załączniki nr 2 do uchwały
 Nr Rady Miejskiej w Łomiankach
 z dnia

**Rozstrzygnięcie o sposobie rozpatrzenia nieuwzględnionych uwag do projektu miejscowego planu zagospodarowania przestrzennego obszaru
 wschodniej części sołectwa Łomianki Dolne oraz północnej części osiedla Buraków**

Projekt miejscowego planu zagospodarowania przestrzennego obszaru wschodniej części sołectwa Łomianki Dolne oraz północnej części osiedla Buraków został wyłożony do publicznego wglądu w okresie od dnia 20 stycznia 2017 r. do dnia 10 lutego 2017 r.
 W wyznaczonym terminie zgłaszania uwag, czyli do dnia 24 lutego 2017 r., złożono 17 uwag.

Na podstawie art. 20 ust. 1 ustawy z dnia 27 marca 2003 r. o planowaniu i zagospodarowaniu przestrzennym (Dz. U. z 2016 r. poz. 778 z późn. zm.) w odniesieniu do uwag nieuwzględnionych przez Burmistrza, Rada Miejska w Łomiankach postanawia przyjmując następujący sposób ich rozpatrzenia:

| L.p. | Data wpływu uwagi | Nazwisko i imię, nazwa jednostki organizacyjnej i adres zgłaszającego uwagi | Treść uwagi | Oznaczenie nieruchomości, której dotyczy uwaga | Ustalenia projektu planu dla nieruchomości, której dotyczy uwaga | Rozstrzygnięcie Burmistrza | | Rozstrzygnięcie Rady Miejskiej Zał. do uchwały nr ... z dnia ... | Uwagi (informacje i wyjaśnienia dotyczące rozpatrzenia uwagi) |
|------|-------------------|-----------------------------------------------------------------------------|------------------------------------------------------------------------------------------|------------------------------------------------|------------------------------------------------------------------------------------------------|----------------------------|-----------------------|------------------------------------------------------------------|---------------------------------------------------------------|
| | | | | | | Uwaga uwzględniona | Uwaga nieuwzględniona | | |
| 1. | 2017-02-17 | * | Zmienić przeznaczenie działki 3/2 na działalność usługową lub/oraz sportowo-rekreacyjną. | działka o nr ew. 3/3, obręb 0001 | R3 - tereny rolnicze, ZNw4 - tereny zieleni w chronionym krajobrazie z wodami powierzchniowymi | X | | Uwaga uwzględniona | |
| 2. | 2017-02-17 | * | Zmienić przeznaczenie działki oraz działek sąsiadujących wzdłuż | działka o nr ew. 3/2 obręb 0001 | R3 - tereny rolnicze, ZNw4 - tereny zieleni w chronionym krajobrazie z | X | | Uwaga uwzględniona | |

| | | | | | | | | | | | |
|----|------------|---|--|--------------------------------------------------------------------------------------------------------------------------------------------------|--------------------------------------|-------------------------------------------------------------------------------------------------------------------------------------------------------------------------------------------------------------------------------------------------------------------------------------|---|--|--|---|--|
| 3. | 2017-02-24 | * | | ul. Brukowej z rolnych na działalność usługową lub/oraz sportowo-rekreacyjną. Uzupełnić przeznaczenie dominujące terenu o zabudowę zagrodową. | działki o nr ew. 624, 651 obręb 0010 | MN9 - tereny zabudowy mieszkaniowej jednorodzinnej, R1 i R2 - tereny rolnicze, ZNw2 - tereny zieleni w chronionym krajobrazie z wodami powierzchniowymi, WP - teren wału przeciwpowodziowego, KDZ - droga publiczna klasy zbiorczej, KDD3 i KDD5 - drogi publiczne klasy dojazdowej | X | | | X | |
| 4. | 2017-02-24 | * | | Uzupełnić przeznaczenie dominujące terenu o zabudowę zagrodową. | działki o nr ew. 624, 651 obręb 0010 | MN9 - tereny zabudowy mieszkaniowej jednorodzinnej, R1 i R2 - tereny rolnicze, ZNw2 - tereny zieleni w chronionym krajobrazie z wodami powierzchniowymi, WP - teren wału przeciwpowodziowego, KDZ - droga publiczna klasy zbiorczej, KDD3 i KDD5 - drogi publiczne klasy dojazdowej | X | | | X | |
| 5. | 2017-02-24 | * | | Zmienić przeznaczenie podstawowe terenu na zabudowę | działka o nr ew. 6 (stary numer 124) | R2 - tereny rolnicze, ZNw4 - tereny zieleni w chronionym krajobrazie z | X | | | X | |

| | | | | | | | | | | | | | | |
|----|------------|---|------------------------------------------------------------------------------------------------------------------------------------------------|-----------------------------------------------------------------------------------------------------------------------------|---------------------------------------------------------------------------------------------------------------------------------------------------------------------------------------------------------------------------------------------------------------------------|---|--|--|--|---|--|--|--|--|
| 6. | 2017-02-21 | * | mieszkaniową jednorodzinną. | obręb 0001 | wodami powierchniowymi, KDW - droga wewnętrzna | | | | | | | | | |
| | | | Zmienić przeznaczenie działek 2/1, 631, 636, 637, 638, 658, 668, 669 na zabudowę mieszkaniową jednorodzinną, ewentualnie na zabudowę usługową. | działka o nr ew. 2/1 obręb 0001, działki o nr ew. 631, 636, 637, 638, 658, 668, 669, 683 obręb 0010 | MN9 - tereny zabudowy mieszkaniowej jednorodzinniej, R2 i R3 - tereny rolnicze, ZN - tereny zieleni w chronionym krajobrazie, WP - teren wału przeciwpowodziowego, KDZ - droga publiczna klasy zbiorczej, KDD3 - droga publiczna klasy dojazdowej, KDW - droga wewnętrzna | X | | | | X | | | | |
| 7. | 2017-02-21 | * | Zmienić przeznaczenie działki 683 na zabudowę usługową. | działka o nr ew. 683 obręb 0010 | KS - teren obsługi komunikacji, KDD8 - droga publiczna klasy dojazdowej, KDW - droga wewnętrzna | | | | | | | | | |
| | | | Zmienić przeznaczenie na zabudowę mieszkaniową jednorodzinną (MN), ewentualnie na zabudowę usługową (U). | działki o nr ew. 4, 22, 23 obręb 0001 oraz działki o nr ew. 571, 629, 630, 632, 656, 657, 659, 684, 691 obręb 0010 | MN9 - tereny zabudowy mieszkaniowej jednorodzinniej, R2 i R3 - tereny rolnicze, ZN - tereny zieleni w chronionym krajobrazie, ZNw2 - tereny zieleni w chronionym krajobrazie z wodami powierchniowymi, WP - teren wału przeciwpowodziowego, KS - teren obsługi | X | | | | X | | | | |

| | | | | | | | | | | | | | | |
|----|------------|---|--|----------------------------------------------------------------------------------------------------------------------------------------------------------------------------------------------------------------------------------------------------------------------------------------------------|----------------------------------------------------|-------------------------------------------------------------------------------------------------------------------------------------------------------------------------------------------------------------------------------------------------------------------------------------------------------------------|---|--|---|--|--|--|--|----------------------------------------------------------------------------------------------|
| 8. | 2017-02-20 | * | | <p>Dla terenu oznaczonego symbolem MN17 dopuścić zabudowę mieszkaniową jednorodzinną w formie bliźniaczej oraz dopuścić szerokość działek mniejszą niż 18 m w przypadku istniejących działek o mniejszej szerokości.</p> <p>Dokładnie ustalić linię zabudowy od stopy wału przeciwpowodziowego</p> | <p>działka o nr ew. 536, 677, 236/1 obręb 0001</p> | <p>komunikacji, KDZ - droga publiczna klasy zbiorczej, KDD3, KDD6 i KDD8 - drogi publiczne klasy dojazdowej, KDW - droga wewnętrzna</p> <p>MN17 - tereny zabudowy mieszkaniowej jednorodzinnej, ZNw6 - tereny zieleni w chronionym krajobrazie z wodami powierzchniowymi, WP - teren wału przeciwpowodziowego</p> | X | | X | | | | | |
| 9. | 2017-02-20 | * | | <p>Dla terenu oznaczonego symbolem MN17 dopuścić zabudowę mieszkaniową jednorodzinną w formie bliźniaczej oraz dopuścić szerokość działek mniejszą niż 18 m w przypadku istniejących działek o</p> | <p>działka o nr ew. 234 obręb 0001</p> | <p>MN17 - tereny zabudowy mieszkaniowej jednorodzinnej, ZNw6 - tereny zieleni w chronionym krajobrazie z wodami powierzchniowymi, WP - teren wału przeciwpowodziowego</p> | X | | X | | | | | <p>Nieprzekraczalna linia zabudowy wyznaczona zgodnie z projektowanym poszerzeniem wału.</p> |

| | | | | | | | | | | | | | | |
|-----|------------|---|--|--|--|-------------------------------------------------------|-------------------------------------------------------------------------------------------------------------------------------------------------------------------------------------------------------------------------------------------------------------------------------------------------------------------------------------------------------------------------------------------------------|----------------------------------------------------------------------------------------------------------------------|-------------------------------------------------------------------------------------------------------------------------------------------------------------------------------|---|--|---|-----------------------------------|---------------------------------------------------------------------------------------|
| | | | | | | | X | | | | | | X | Nieprzekraczalna linia zabudowy wyznaczona zgodnie z projektowanym poszerzeniem wału. |
| 10. | 2017-02-24 | * | | | | | <p>mniejszej szerokości. Dokładnie ustalić linię zabudowy od stopy wału przeciwpowodziowego.</p> <p>Dla terenu oznaczonego symbolem MN17 dopuścić zabudowę mieszkaniową jednorodzinną w formie bliźniaczej oraz dopuścić szerokość działek mniejszą niż 18 m w przypadku istniejących działek o mniejszej szerokości. Dokładnie ustalić linię zabudowy od stopy wału przeciwpowodziowego.</p> | <p>działka o nr ew. 233 obręb 0001</p> | <p>MN17 - tereny zabudowy mieszkaniowej jednorodzinnej, ZNw6 - tereny zieleni w chronionym krajobrazie z wodami powierzchniowymi, WP - teren wału przeciwpowodziowego</p> | X | | | X | Nieprzekraczalna linia zabudowy wyznaczona zgodnie z projektowanym poszerzeniem wału. |
| 11. | 2017-02-17 | * | | | | <p>Nie poszerzać ul. Łąkowej kosztem działki 3/4.</p> | <p>działka o nr ew. 3/4 obręb 0001</p> | <p>MN10 - tereny zabudowy mieszkaniowej jednorodzinnej, KDD9 - droga publiczna klasy dojazdowej</p> | X | | | X | Sprzeczne z przepisami odrębnymi. | |
| 12. | 2017-02-24 | * | | | | <p>Przeznaczyć działkę na działkę drogową.</p> | <p>działka o nr ew. 543 obręb 0010</p> | <p>MN1 i MN2 - tereny zabudowy mieszkaniowej jednorodzinnej, KDZ - droga publiczna klasy zbiorczej, KDD2 - droga</p> | X | | | X | | |

| | | | | | | | | | |
|-----|------------|---|---------------------------------------------------------------------------------------------------------------------------------------|-------------------------------------------------------------------------------|------------------------------------------------------------------------------------------------------------------------------------------------------------------------------------------------------------------------------------------------------------------------------|---|---|---|---------------------------------------------------------|
| 13. | 2017-02-24 | * | Przeznaczyć działki na działki budowlane o parametrach takich samych jak dla terenu MN3. | działki o nr ew. 541 i 546/3 obręb 0010 | publiczna klasy dojazdowej MN1 i MN3 - tereny zabudowy mieszkaniowej jednorodzinnej, R3 - tereny rolnicze, WP - teren wału przeciwpowodziowego | X | X | X | Sprzeczne ze Studium i z przepisami odrębnymi. |
| 14. | 2017-02-24 | * | Przeznaczyć na działki budowlane z możliwością zabudowy mieszkaniowej wolnostojącej i bliźniaczej na działkach o powierzchni 1000 m2. | działki o nr ew. 625 i 652 obręb 0010 | MN9 - tereny zabudowy mieszkaniowej jednorodzinnej, R1 i R2 - tereny rolnicze, ZNw2 - tereny zieleni w chronionym krajobrazie z wodami powierzchniowymi, WP - teren wału przeciwpowodziowego, KDZ - droga publiczna klasy zbiorczej, KDD3 - droga publiczna klasy dojazdowej | X | X | X | |
| 15. | 2017-01-26 | * | Zmienić przeznaczenie terenów rolnych położonych między ul. Brukową a terenem rodzinnym ogrodów działkowych na tereny mieszkaniowe. | działki położone pomiędzy ul. Brukową a terenem rodzinnym ogrodów działkowych | R3 - tereny rolnicze | X | X | X | Uwaga złożona do protokołu podczas dyskusji publicznej. |

* - W związku z ustawą z dnia 29 sierpnia 1997 r. o ochronie danych osobowych (Dz. U. z 2002 r. Nr 101, poz. 926) z tekstu uchwały dla celów publikacji zostały usunięte dane osobowe

Autopoprawka do projektu uchwały Rady Miejskiej w Łomiankach w sprawie miejscowego planu zagospodarowania przestrzennego obszaru wschodniej części sołectwa Łomianki Dolne oraz północnej części osiedla Buraków

Do projektu uchwały Rady Miejskiej w Łomiankach w sprawie miejscowego planu zagospodarowania przestrzennego obszaru wschodniej części sołectwa Łomianki Dolne oraz północnej części osiedla Buraków wprowadza się następujące zmiany:

1. W §1 ust 2, ostatni wers „543, 543, 538 w obrębie Łomianki Dolne.” otrzymuje brzmienie „543, 542, 538 w obrębie Łomianki Dolne.”
2. W §3 pkt 6 po słowach „werand, ganków, tarasów, schodów, pochylni, chodników, podjazdów,” dodaje się słowa: „miejsc do parkowania i zadaszeń miejsc do parkowania,”
3. W §15 ust. 2 wykreśla się punkt 3.
4. W §15 ust. 2 punkt 4 otrzymuje numer 3.
5. W §15 ust. 2 punkt 5 otrzymuje numer 4.
6. W §15 ust. 2 punkt 6 otrzymuje numer 5.

Uzasadnienie wprowadzenia autopoprawki

Autopoprawka nr 1 dotyczy usunięcia pomyłki w zakresie numeru działki. Dwukrotnie został wpisany numer 543.

Autopoprawka nr 2 dotyczy dodania w definicji nieprzekraczalnej linii zabudowy miejsc do parkowania i zadaszeń miejsc do parkowania, jako elementów, których linia zabudowy nie dotyczy. Ma to związek z dopuszczeniem realizacji tych inwestycji w granicach pasów technologicznych napowietrznych linii elektroenergetycznych.

Autopoprawka nr 3 dotyczy usunięcia zapisu, który wprowadzany jest dla terenów lasów. W projekcie miejscowego planu zagospodarowania przestrzennego obszaru wschodniej części sołectwa Łomianki Dolne oraz północnej części osiedla Buraków nie występują tereny lasów, w związku z czym zapis jest zbędny.

Autopoprawki nr 4, 5 i 6 dotyczą zmiany numeracji w związku z usunięciem punktu 3.

ZASTĘPCA BURMISTRZA


Piotr Rusiecki


NACZELNIK
Wdziału Budowy Przestrzennego
inż. Dorota Gademska

Stanowisko Rady Miejskiej w Łomiankach

z dnia ... 27.10.2017

w sprawie kształtowania zieleni i zapobiegania jej ubytkom powodowanym niekontrolowaną wycinką drzewostanu na terenie gminy Łomianki, w związku z zmianami w ustawie o ochronie przyrody

Charakter i

Wyrażamy głębokie zaniepokojenie mającymi również w naszej gminie przykładami niekontrolowanej wycinki drzew. Z uwagi na położenie gminy Łomianki pomiędzy obszarami chronionymi: Kampinoski Park Narodowy i Dolina Środkowej Wisły, zwracam się do Burmistrza Łomianek o podjęcie działań, które pozwoliłyby na ograniczenie ubytków zieleni na terenie gminy Łomianki.

Wydatki miejskie w sferze ochronnej i związanej z parkami

W związku z powyższym apelujemy i wnosimy o :

- stopniowe zinwentaryzowanie wszystkich cennych drzewostanów i obszarów zielonych i ich stałego monitorowania
- stałe monitorowanie sytuacji związanej z możliwymi naruszeniami prawa związanymi z niekontrolowaną wycinką drzew i krzewów.
- znaczne zwiększenie środków budżetowych na tworzenie i utrzymywanie zieleni miejskiej i gminnej oraz wzmocnienie referatu ochrony środowiska.
- opracowania wieloletniego planu zadrzewiania i zazieleniania terenów gminnych . W tym celu przy pomocy rad osiedlowych i sołectw należy wytypować dalsze tereny i miejsca nadające się na urządzenie skwerów i zadrzewiania.
- organizowanie akcji udostępniania mieszkańcom bezpłatnych sadzonek w celu zachęcenia ich do zadrzewiania terenów prywatnych *rodzimymi gatunkami drzew*.
- przyjęcie zasady, że wszystkie projekty dotyczące budowy obiektów sportowych oświatowych i innych publicznych oraz ulic winny zawierać w oparciu o możliwości techniczne rozbudowaną część dotyczącą towarzyszącej ,danej inwestycji, zieleni.
- wytyczne dla projektantów winny zobowiązywać ich do takiego projektowania, aby w maksymalnym stopniu zachować istniejący już drzewostan.

Uzasadnienie:

Miasto i gmina Łomianki mimo dynamicznego rozwoju i rozbudowy winno w większym stopniu wykorzystywać swoje unikalne położenie w sąsiedztwie z obszarami chronionymi również poprzez zachowanie i kształtowanie charakteru miasta zielonego.

Mając na uwadze planowane na terenie gminy Łomianki wielkie inwestycje drogowe, wyprzedzająca działalność kształtowania i rozszerzania zieleni będzie miała duże znaczenie dla zdrowia i komfortu życia mieszkańców. Bardziej intensywne zadrzewienie i zazielenianie gminy jest jednym z czynników ograniczania smogu i zapylenia. Planowa działalność gminy w zakresie zadrzewiania staje się konieczna również z uwagi na kontynuowanie zasady kompensacji przyrodniczej.

Większa troska o zieleni i drzewostan przyczyni się w przyszłości do lepszego wyglądu i estetyki naszego otoczenia, co jest zadaniem ponad podziałami dla wszystkich mających wpływ na kształtowania wizerunku naszego miasta i gminy.

Czesław Kozłowski

Mieczysław ... - Przewodniczący

Monika Nicińska