

RKA.0002.1.2018

**Protokół nr XXXIX / 2018**  
**Sesji Rady Miejskiej w Łomiankach**  
**z dnia 25 stycznia 2018 roku**

Obrady XXXIX sesji Rady Miejskiej w Łomiankach rozpoczęły się o godz. 09.00 w auli widowiskowej Integracyjnego Centrum Dydaktyczno Sportowego, przy ul. Staszica 2 w Łomiankach. Obrady prowadził p. Tadeusz Krystecki – Przewodniczący Rady.

W obradach wzięło udział 18 radnych.

**Przewodniczący RM T. Krystecki** powitał wszystkich obecnych, stwierdził kworum, prawomocność obrad oraz zdolność do podejmowania uchwał. Lista obecności stanowi załącznik nr 1 do protokołu.

**Przewodniczący RM T. Krystecki** otworzył obrady XXXIX sesji Rady Miejskiej w Łomiankach.

**Zastępca Burmistrza P. Rusiecki** zwrócił się z prośbą o wprowadzenie do porządku obrad projektu uchwały w sprawie zmiany Uchwały Nr XXXVII / 424 / 2017 Rady Miejskiej w Łomiankach z dnia 14 grudnia 2017 r. w sprawie wyrażenia zgody na zawarcie porozumienia z Gminą Stare Babice na dofinansowanie transportu międzygminnego lokalnej linii uzupełniającej L-7 na lata 2018 do 2020 – oraz autopoprawki do projektu uchwały w sprawie:

1. zmian w uchwale budżetowej Gminy Łomianki na rok 2018
2. zmiany Wieloletniej Prognozy Finansowej Gminy Łomianki na lata 2018-2025.

Zastępca Burmistrza ponadto krótko omówił powód, dla którego zwrócił się z prośbą o wprowadzenie ww. do porządku obrad. Uzasadnienie do autopoprawki zmian w budżecie i WPF stanowi załącznik nr 2 do niniejszego protokołu.

**Radny RM A. Salwowski** na początku przedstawił kilka przepisów ustawy o planowaniu i zagospodarowaniu przestrzennym, następnie radny w imieniu mieszkańców zgłosił wniosek formalny o:

- przesłanie wszystkich 5 projektów planu dla Dziekanowa Polskiego do komisji,
- przeprowadzenie kolejnego wyłożenia 5 projektów planu dla Dziekanowa Polskiego w Szkole Podstawowej w Dziekanowie Polskim od godziny 10.00.

**Przewodniczący RM T. Krystecki** poddał pod głosowanie wniosek nr 1 przedstawiony przez radnego A. Salwowskiego.

W głosowaniu udział wzięło 17 radnych.

Wynik głosowania jawnego: 6 głosów „za”, 0 głosów „wstrzymujących się”, 11 głosów „przeciw”.

**Przewodniczący RM T. Krystecki** stwierdził, że wniosek nie został przegłosowany.

**Przewodniczący RM T. Krystecki** poddał pod głosowanie wprowadzenie do porządku obrad projektu uchwały w sprawie zmiany Uchwały Nr XXXVII / 424 / 2017 Rady Miejskiej w Łomiankach z dnia 14 grudnia 2017 r. w sprawie wyrażenia zgody na zawarcie porozumienia z Gminą Stare Babice na

dofinansowanie transportu międzygminnego lokalnej linii uzupełniającej L-7 na lata 2018 do 2020 – oraz autopoprawki do projektu uchwały w sprawie:

1. zmian w uchwale budżetowej Gminy Łomianki na rok 2018
2. zmiany Wieloletniej Prognozy Finansowej Gminy Łomianki na lata 2018-2025.

W głosowaniu udział wzięło 17 radnych.

Wynik głosowania jawnego: 11 głosów „za”, 1 głos „wstrzymujący się”, 3 głosy „przeciw” – 2 osoby nie brały udziału w głosowaniu.

**Przewodniczący RM T. Krystecki** poinformował, iż ww. projekt uchwały oraz autopoprawki do projektów uchwał zostały wprowadzone do porządku obrad. Projekt uchwały w sprawie zmiany Uchwały Nr XXXVII / 424 / 2017 Rady Miejskiej w Łomiankach z dnia 14 grudnia 2017 r. w sprawie wyrażenia zgody na zawarcie porozumienia z Gminą Stare Babice na dofinansowanie transportu międzygminnego lokalnej linii uzupełniającej L-7 na lata 2018 do 2020 został wprowadzony do porządku obrad jako punkt 1.

**Przewodniczący RM T. Krystecki** poddał pod głosowanie ogłoszenie 10 minutowej przerwy celem zapoznania się z dokumentami.

W głosowaniu udział wzięło 17 radnych.

Wynik głosowania jawnego: 4 głosów „za”, 0 głosów „wstrzymujących się”, 11 głosów „przeciw” – 2 osoby nie brały udziału w głosowaniu.

**Przewodniczący RM T. Krystecki** poinformował, iż zgodnie z głosowaniem przerwa się nie odbędzie.

**Wiceprzewodniczący RM W. Bochenek** odczytał proponowany porządek obrad:

- II. Przyjęcie protokołu z XXXVII sesji Rady Miejskiej.
- III. Przyjęcie protokołu z XXXVIII sesji Rady Miejskiej.
- IV. Podjęcie uchwał w sprawie:
  1. zmiany Uchwały Nr XXXVII / 424 / 2017 Rady Miejskiej w Łomiankach z dnia 14 grudnia 2017 r. w sprawie wyrażenia zgody na zawarcie porozumienia z Gminą Stare Babice na dofinansowanie transportu międzygminnego lokalnej linii uzupełniającej L-7 na lata 2018 do 2020,
  2. zmian w uchwale budżetowej Gminy Łomianki na rok 2018 – projekt z autopoprawką,
  3. zmiany Wieloletniej Prognozy Finansowej Gminy Łomianki na lata 2018-2025 – projekt z autopoprawką,
  4. projektu zmiany Uchwały Nr XXIV/307/2017 Rady Miejskiej w Łomiankach z dnia 9 marca 2017 roku w sprawie dostosowania sieci szkół podstawowych i gimnazjów prowadzonych przez Gminę Łomianki do nowego ustroju szkolnego wprowadzonego ustawą – Prawo oświatowe,
  5. zmiany Uchwały Nr XXXVII/439/2017 Rady Miejskiej w Łomiankach z dnia 14 grudnia 2017 roku w sprawie utworzenia wydzielonych rachunków dochodów jednostek budżetowych Gminy Łomianki prowadzących działalność określoną w ustawie z dnia 14 grudnia 2016 r. – Prawo oświatowe,

6. określenia wysokości opłat za korzystanie z wychowania przedszkolnego w przedszkolach i oddziałach przedszkolnych w szkołach podstawowych prowadzonych przez Gminę Łomianki oraz warunków zwolnienia z tych opłat,
7. ustalenia na 2018 rok planu dofinansowania form doskonalenia zawodowego nauczycieli, określenia maksymalnej kwoty dofinansowania opłat za kształcenie pobierane przez szkoły wyższe i zakłady kształcenia nauczycieli oraz ustalenia specjalności i form doskonalenia, na które dofinansowanie będzie przyznawane dla nauczycieli szkół i przedszkoli prowadzonych przez Gminę Łomianki,
8. wyrażenia zgody na zawarcie kolejnej umowy dzierżawy z dotychczasowym dzierżawcą, której przedmiotem jest ta sama nieruchomość oraz wyrażenia zgody na odstąpienie od obowiązku przetargowego trybu zawarcia umowy dzierżawy,
9. zmiany Uchwały Nr V/47/2015 Rady Miejskiej w Łomiankach z dnia 12 marca 2015 r. w sprawie przystąpienia do sporządzenia miejscowego planu zagospodarowania przestrzennego „Sierakowska Południe”,
10. zmiany Uchwały Nr XXXIII/251/2009 Rady Miejskiej w Łomiankach z dnia 26 lutego 2009 r. w sprawie przystąpienia do sporządzenia miejscowego planu zagospodarowania przestrzennego obszaru północnej części sołectwa Dziekanów Nowy,
11. miejscowego planu zagospodarowania przestrzennego „Dziekanów Polski Południowy-Wschód”,
12. miejscowego planu zagospodarowania przestrzennego „Dziekanów Polski Południowy-Zachód”,
13. miejscowego planu zagospodarowania przestrzennego „Dziekanów Polski Północny-Wschód”,
14. miejscowego planu zagospodarowania przestrzennego „Dziekanów Polski Północny-Zachód”,
15. miejscowego planu zagospodarowania przestrzennego obszaru północnej części sołectwa Dziekanów Polski.

V. Zapytania i wolne wnioski mieszkańców.

VI. Interpelacje, zapytania i wolne wnioski.

VII. Zamknięcie obrad sesji.

#### **Ad. II Przyjęcie protokołu z XXXVII sesji Rady Miejskiej.**

Brak uwag do protokołu.

W głosowaniu udział wzięło 17 radnych.

Wynik głosowania jawnego: 11 głosów „za”, 1 głos „wstrzymujący się”, 5 głosów „przeciw”.

**Przewodniczący RM T. Krystecki** stwierdził, że protokół został przegłosowany.

#### **Ad. III Przyjęcie protokołu z XXXVIII sesji Rady Miejskiej.**

Brak uwag do protokołu.

W głosowaniu udział wzięło 17 radnych.

Wynik głosowania jawnego: 11 głosów „za”, 1 głos „wstrzymujący się”, 5 głosów „przeciw”.

**Przewodniczący RM T. Krystecki** stwierdził, że protokół został przegłosowany.

**Radny RM M. Etienne** stwierdził, że porządek obrad po zmianach nie został przegłosowany. Radny zapytał radcę prawnego obecnego na sesji, czy jest to zgodne z prawem.

**Radca prawny P. Zdziebłowski** poinformował, iż zmiany zostały przegłosowane i wprowadzone do porządku obrad, a następnie porządek obrad ze zmianami został odczytany i nie musiał być po raz drugi poddawany pod głosowanie.

Przewodniczący zwrócił się z prośbą do pracownika o udostępnienie mikrofonu radnej M. Niecikowskiej.

**Radna RM M. Niecikowska** zgłosiła wniosek formalny o przywrócenie mikrofonów na stoły radnych.

**Przewodniczący RM T. Krystecki** odpowiedział, że jest to wyłączna kompetencja Przewodniczącego Rady.

#### **Ad. IV Podjęcie uchwał w sprawie:**

1. zmiany Uchwały Nr XXXVII / 424 / 2017 Rady Miejskiej w Łomiankach z dnia 14 grudnia 2017 r. w sprawie wyrażenia zgody na zawarcie porozumienia z Gminą Stare Babice na dofinansowanie transportu międzygminnego lokalnej linii uzupełniającej L-7 na lata 2018

**Wiceprzewodniczący RM W. Bochenek** odczytał treść projektu uchwały.

Przewodniczący zwrócił się z prośbą do pracownika o udostępnienie mikrofonu radnej M. Niecikowskiej.

**Radna RM M. Niecikowska** zgłosiła pytanie do radcy prawnego: czy zgłoszony wniosek formalny o przywrócenie mikrofonów na stoły radnych powinien być poddany przez Przewodniczącego pod głosowanie.

**Radca prawny P. Zdziebłowski** odpowiedział, że wniosek ten dotyczył wyłącznie kompetencji Przewodniczącego Rady zgodnie z ustawą, wobec czego wniosek nie mógł zostać poddany pod głosowanie. To Przewodniczący organizuje, prowadzi obrady oraz zapewnia przebieg obrad.

**Przewodniczący RM T. Krystecki** poddał pod głosowanie projekt uchwały.

W głosowaniu udział wzięło 17 radnych.

Wynik głosowania jawnego: 17 głosów „za”, 0 głosów wstrzymujących się”, 0 głosów „przeciw”.

**Przewodniczący RM T. Krystecki** stwierdził, że uchwała została podjęta.

2. zmian w uchwale budżetowej Gminy Łomianki na rok 2018

**Wiceprzewodniczący RM W. Bochenek** odczytał treść projektu uchwały.

**W dyskusji głos zabrali:** radny RM M. Etienne, Zastępca Burmistrza P. Rusiecki, radny RM B. Pawłowski, radca prawny P. Zdziebłowski, radna RM W. Karaś.

Na obrady przybyła radna J. Roszkowska.

**Przewodniczący RM T. Krystecki** poddał pod głosowanie projekt uchwały z autopoprawką.

W głosowaniu udział wzięło 18 radnych.

Wynik głosowania jawnego: 12 głosów „za”, 2 głosy „przeciw”, 4 głosy „wstrzymujące się”.

**Przewodniczący RM T. Krystecki** stwierdził, że uchwała została podjęta.

3. zmiany Wieloletniej Prognozy Finansowej Gminy Łomianki na lata 2018-2025

**Wiceprzewodniczący RM W. Bochenek** odczytał treść projektu uchwały.

**W dyskusji udział wzięli:** radny RM B. Pawłowski, Przewodniczący RM T. Krystecki.

**Przewodniczący RM T. Krystecki** poddał pod głosowanie projekt uchwały z autopoprawką.

W głosowaniu udział wzięło 18 radnych.

Wynik głosowania jawnego: 12 głosów „za”, 2 głosy „przeciw”, 4 głosy „wstrzymujące się”.

**Przewodniczący RM T. Krystecki** stwierdził, że uchwała została podjęta.

4. projektu zmiany Uchwały Nr XXIV/307/2017 Rady Miejskiej w Łomiankach z dnia 9 marca 2017 roku w sprawie dostosowania sieci szkół podstawowych i gimnazjów prowadzonych przez Gminę Łomianki do nowego ustroju szkolnego wprowadzonego ustawą – Prawo oświatowe

**Wiceprzewodniczący RM W. Bochenek** odczytał treść projektu uchwały.

**Przewodnicząca Komisji Społecznej W. Kuczera** poinformowała, że komisja wszystkie 4 projekty uchwał dot. oświaty zaopiniowała pozytywnie.

**Radny RM K. Terczyński** zwrócił uwagę, iż w § 1 pkt 3 ppkt 1 niepoprawnie odczytano klasy.

**Przewodniczący RM T. Krystecki** poddał pod głosowanie projekt uchwały.

W głosowaniu udział wzięło 18 radnych.

Wynik głosowania jawnego: 18 głosów „za”, 0 głosów „przeciw”, 0 głosów „wstrzymujących się”.

**Przewodniczący RM T. Krystecki** stwierdził, że uchwała została podjęta.

5. zmiany Uchwały Nr XXXVII/439/2017 Rady Miejskiej w Łomiankach z dnia 14 grudnia 2017 roku w sprawie utworzenia wydzielonych rachunków dochodów jednostek budżetowych Gminy Łomianki prowadzących działalność określoną w ustawie z dnia 14 grudnia 2016 r. – Prawo oświatowe

**Wiceprzewodniczący RM W. Bochenek** odczytał treść projektu uchwały.

**Przewodniczący RM T. Krystecki** poddał pod głosowanie projekt uchwały.

W głosowaniu udział wzięło 18 radnych.

Wynik głosowania jawnego: 18 głosów „za”, 0 głosów „przeciw”, 0 głosów „wstrzymujących się”.

**Przewodniczący RM T. Krystecki** stwierdził, że uchwała została podjęta.

6. określenia wysokości opłat za korzystanie z wychowania przedszkolnego w przedszkolach i oddziałach przedszkolnych w szkołach podstawowych prowadzonych przez Gminę Łomianki oraz warunków zwolnienia z tych opłat

**Wiceprzewodniczący RM W. Bochenek** odczytał treść projektu uchwały.

Naczelnik Wydziału Edukacji J. Idziaszek zwróciła się do radnych z prośbą o wprowadzenie poprawki w § 1 ust. 2 poprzez wykreślenie „i 2” po słowach „... o których mowa w ust. 1...”.

**Przewodniczący RM T. Krystecki** poddał pod głosowanie projekt uchwały z autopoprawką.

W głosowaniu udział wzięło 18 radnych.

Wynik głosowania jawnego: 18 głosów „za”, 0 głosów „przeciw”, 0 głosów „wstrzymujących się”.

**Przewodniczący RM T. Krystecki** stwierdził, że uchwała została podjęta.

7. ustalenia na 2018 rok planu dofinansowania form doskonalenia zawodowego nauczycieli, określenia maksymalnej kwoty dofinansowania opłat za kształcenie pobierane przez szkoły wyższe i zakłady kształcenia nauczycieli oraz ustalenia specjalności i form doskonalenia, na które dofinansowanie będzie przyznawane dla nauczycieli szkół i przedszkoli prowadzonych przez Gminę Łomianki

**Wiceprzewodniczący RM W. Bochenek** odczytał treść projektu uchwały.

**Przewodniczący RM T. Krystecki** poddał pod głosowanie projekt uchwały.

W głosowaniu udział wzięło 18 radnych.

Wynik głosowania jawnego: 18 głosów „za”, 0 głosów „przeciw”, 0 głosów „wstrzymujących się”.

**Przewodniczący RM T. Krystecki** stwierdził, że uchwała została podjęta.

8. wyrażenia zgody na zawarcie kolejnej umowy dzierżawy z dotychczasowym dzierżawcą, której przedmiotem jest ta sama nieruchomość oraz wyrażenia zgody na odstąpienie od obowiązku przetargowego trybu zawarcia umowy dzierżawy

**Wiceprzewodniczący RM W. Bochenek** odczytał treść projektu uchwały.

**Przewodniczący Komisji Technicznej K. Wawer** poinformował, że komisja pozytywnie zaopiniowała projekt uchwały.

**Przewodniczący RM T. Krystecki** poddał pod głosowanie projekt uchwały.

W głosowaniu udział wzięło 18 radnych.

Wynik głosowania jawnego: 18 głosów „za”, 0 głosów „przeciw”, 0 głosów „wstrzymujących się”.

**Przewodniczący RM T. Krystecki** stwierdził, że uchwała została podjęta.

9. zmiany Uchwały Nr VI/47/2015 Rady Miejskiej w Łomiankach z dnia 12 marca 2015 r. w sprawie przystąpienia do sporządzenia miejscowego planu zagospodarowania przestrzennego „Sierakowska Południe”

**Wiceprzewodniczący RM W. Bochenek** odczytał treść projektu uchwały.

**Przewodnicząca Komisji Planowania i Zagospodarowania Przestrzennego J. Roszkowska** poinformowała, że na posiedzeniu Komisji w dniu 22 stycznia, które trwało ponad 3 godziny, żadna z uchwał nie została zaopiniowana z uwagi na brak możliwości przeprowadzenia komisji. Radna dodała, że z informacji, które pozyskała, zgodnie z zapisami statutu mówiącymi o tym, że „projekty uchwał wraz z uzasadnieniem są kierowane do zaopiniowania przez właściwe merytorycznie komisje Rady, **a w szczególnych przypadkach do Burmistrza**” – Burmistrz wszystkie projekty uchwał z zakresu zagospodarowania przestrzennego zaopiniował **pozytywnie**.

**Przewodniczący RM T. Krystecki** poddał pod głosowanie nieczytanie treści najbliższych projektów uchwał.

W głosowaniu udział wzięło 18 radnych.

Wynik głosowania jawnego: 17 głosów „za”.



**Przewodniczący RM T. Krystecki** stwierdził, że projekty uchwał nie będą odczytywane, z uwagi na długą treść.

**Przewodniczący RM T. Krystecki** poddał pod głosowanie projekt uchwały.

W głosowaniu udział wzięło 18 radnych.

Wynik głosowania jawnego: 18 głosów „za”, 0 głosów „przeciw”, 0 głosów „wstrzymujących się”.

**Przewodniczący RM T. Krystecki** stwierdził, że uchwała została podjęta.

10. zmiany Uchwały Nr XXXIII/251/2009 Rady Miejskiej w Łomiankach z dnia 26 lutego 2009 r. w sprawie przystąpienia do sporządzenia miejscowego planu zagospodarowania przestrzennego obszaru północnej części sołectwa Dziekanów Nowy

**Wiceprzewodniczący RM W. Bochenek** odczytał treść projektu uchwały.

**Przewodniczący RM T. Krystecki** poddał pod głosowanie projekt uchwały.

W głosowaniu udział wzięło 18 radnych.

Wynik głosowania jawnego: 18 głosów „za”, 0 głosów „przeciw”, 0 głosów „wstrzymujących się”.

**Przewodniczący RM T. Krystecki** stwierdził, że uchwała została podjęta.

11. miejscowego planu zagospodarowania przestrzennego „Dziekanów Polski Południowy-Wschód”

**Wiceprzewodniczący RM W. Bochenek** odczytał treść § 1 ust. 1, część ust. 2.

**Radny RM A. Salwowski** zgłosił wniosek formalny o przeniesienie projektu planu do komisji oraz o przeprowadzenie kolejnego wyłożenia projektu planu.

**Radca prawny P. Zdziebłowski** poinformował, że wniosek zgłoszony na początku sesji o przeniesienie wszystkich 5 projektów planu dla Dziekanowa Polskiego do komisji nie uzyskał większości, projekty uchwał nie zostały zdjęte z porządku obrad.

**Przewodniczący RM T. Krystecki** poddał pod głosowanie wniosek formalny radnego A. Salwowskiego o zdjęcie projektu uchwały z porządku obrad oraz przesunięcie do prac w komisji.

W głosowaniu udział wzięło 18 radnych.

Wynik głosowania jawnego: 6 głosów „za”, 12 głosów „przeciw”, 0 głosów „wstrzymujących się”.

**Przewodniczący RM T. Krystecki** stwierdził, że wniosek nie został przegłosowany.

**Naczelnik Wydziału Ładu Przestrzennego D. Gadomska** omówiła podział kompetencji organów biorących udział w procedurze sporządzania i uchwalania miejscowych planów zagospodarowania przestrzennego.

**Radna RM M. Żebrowska- Piotrak** zgłosiła wniosek formalny o zdjęcie projektu uchwały z porządku obrad oraz przeniesienie do prac w komisji.

**Następnie głos w dyskusji zabrali:** radny RM A. Salwowski, radny RM M. Wroniewski, Naczelnik Wydziału Ładu Przestrzennego D. Gadomska.

**Przewodniczący RM T. Krystecki** poddał pod głosowanie wniosek formalny radnej M. Żebrowskiej- Piotrak o zdjęcie projektu uchwały z porządku obrad oraz przeniesienie do prac w komisji.

W głosowaniu udział wzięło 18 radnych.

Wynik głosowania jawnego: 6 głosów „za”, 12 głosów „przeciw”, 0 głosów „wstrzymujących się”.

**Przewodniczący RM T. Krystecki** stwierdził, że wniosek nie został przegłosowany.

**Następnie swoje stanowisko** przedstawiła radna RM W. Karaś.

**Naczelnik Wydziału Ładu Przestrzennego D. Gadomska** poinformowała, że aby podjąć uchwałę niezbędne jest ustosunkowanie się przez radnych do uwag złożonych przez mieszkańców, które zostały nieuwzględnione przez Burmistrza.

- **Naczelnik Wydziału Ładu Przestrzennego D. Gadomska** omówiła uwagi nr 1, 2, 3, 7.

**Przewodniczący RM T. Krystecki** poddał pod głosowanie nieuwzględnienie uwag nr 1, 2, 3, 7.

W głosowaniu udział wzięło 18 radnych.

Wynik głosowania jawnego: 12 głosów „za”, 1 głos „wstrzymujący się”, 5 głosów „przeciw”.

**Przewodniczący RM T. Krystecki** stwierdził, że uwagi nr 1, 2, 3, 7 nie zostały uwzględnione.

- **Naczelnik Wydziału Ładu Przestrzennego D. Gadomska** omówiła uwagę nr 4.

**Przewodniczący RM T. Krystecki** poddał pod głosowanie nieuwzględnienie uwagi nr 4.

W głosowaniu udział wzięło 18 radnych.

Wynik głosowania jawnego: 12 głosów „za”, 1 głos „wstrzymujący się”, 5 głosów „przeciw”.

**Przewodniczący RM T. Krystecki** stwierdził, że uwaga nr 4 nie została uwzględniona.

- **Naczelnik Wydziału Ładu Przestrzennego D. Gadomska** omówiła uwagę nr 5.

**Przewodniczący RM T. Krystecki** poddał pod głosowanie nieuwzględnienie uwagi nr 5.

W głosowaniu udział wzięło 18 radnych.

Wynik głosowania jawnego: 12 głosów „za”, 1 głos „wstrzymujący się”, 5 głosów „przeciw”.

**Przewodniczący RM T. Krystecki** stwierdził, że uwaga nr 5 nie została uwzględniona.

- **Naczelnik Wydziału Ładu Przestrzennego D. Gadomska** omówiła uwagę nr 6.

**Przewodniczący RM T. Krystecki** poddał pod głosowanie nieuwzględnienie uwagi nr 6.

W głosowaniu udział wzięło 18 radnych.

Wynik głosowania jawnego: 12 głosów „za”, 1 głos „wstrzymujący się”, 5 głosów „przeciw”.

**Przewodniczący RM T. Krystecki** stwierdził, że uwaga nr 6 nie została uwzględniona.

- **Naczelnik Wydziału Ładu Przestrzennego D. Gadomska** omówiła uwagę nr 8.

**Przewodniczący RM T. Krystecki** poddał pod głosowanie nieuwzględnienie uwagi nr 8.

W głosowaniu udział wzięło 18 radnych.

Wynik głosowania jawnego: 12 głosów „za”, 1 głos „wstrzymujący się”, 5 głosów „przeciw”.

**Przewodniczący RM T. Krystecki** stwierdził, że uwaga nr 8 nie została uwzględniona.

Rozstrzygnięcie o sposobie rozpatrzenia nieuwzględnionych uwag do projektu miejscowego planu zagospodarowania przestrzennego „Dziekanów Polski Południowy-Wschód”, stanowi załącznik nr 3 do niniejszego protokołu.

**Naczelnik Wydziału Ładu Przestrzennego D. Gadomska** odczytała autopoprawkę Burmistrza Łomianek do projektu uchwały Rady Miejskiej w sprawie miejscowego planu zagospodarowania przestrzennego „Dziekanów Polski Południowy-Wschód”, która stanowi załącznik nr 4 do niniejszego protokołu.

**Przewodniczący RM T. Krystecki** poddał pod głosowanie projekt uchwały z autopoprawką.

W głosowaniu udział wzięło 18 radnych.

Wynik głosowania jawnego: 12 głosów „za”, 6 głosów „przeciw”, 0 głosów „wstrzymujących się”.



**Przewodniczący RM T. Krystecki** stwierdził, że uchwała została podjęta.

Radni RM: A. Salwowski, B. Pawłowski, W. Karaś, M. Żebrowska- Piotrak, M. Etienne, M. Niecikowska głosowali przeciwko podjęciu uchwały.

**Radny RM A. Salwowski** zgłosił następujące wnioski formalne:

1. o głosowanie imienne kolejnego projektu uchwały w sprawie miejscowego planu zagospodarowania przestrzennego „Dziekanów Polski Południowy-Zachód”,
2. o skierowanie kolejnego projektu uchwały w sprawie miejscowego planu zagospodarowania przestrzennego „Dziekanów Polski Południowy-Zachód” do prac w komisji.

**Radna RM W. Karaś** zgłosiła wniosek formalny o 15 minutową przerwę po głosowaniu.

**Przewodniczący RM T. Krystecki** poddał pod głosowanie wniosek formalny radnej W. Karaś.

W głosowaniu udział wzięło 18 radnych.

Wynik głosowania jawnego: 6 głosów „za”, 12 głosów „przeciw”, 0 głosów „wstrzymujących się”.

**Przewodniczący RM T. Krystecki** stwierdził, że wniosek nie został przegłosowany.

**Przewodniczący RM T. Krystecki** poddał pod głosowanie wniosek formalny radnego A. Salwowskiego o głosowanie imienne kolejnego projektu uchwały w sprawie miejscowego planu zagospodarowania przestrzennego „Dziekanów Polski Południowy-Zachód”.

W głosowaniu udział wzięło 18 radnych.

Wynik głosowania jawnego: 6 głosów „za”, 12 głosów „przeciw”, 0 głosów „wstrzymujących się”.

**Przewodniczący RM T. Krystecki** stwierdził, że wniosek nie został przegłosowany.

**Przewodniczący RM T. Krystecki** poddał pod głosowanie wniosek formalny radnego A. Salwowskiego o skierowanie kolejnego projektu uchwały w sprawie miejscowego planu zagospodarowania przestrzennego „Dziekanów Polski Południowy-Zachód” do prac w komisji.

W głosowaniu udział wzięło 18 radnych.

Wynik głosowania jawnego: 6 głosów „za”, 12 głosów „przeciw”, 0 głosów „wstrzymujących się”.

**Przewodniczący RM T. Krystecki** stwierdził, że wniosek nie został przegłosowany.

12. miejscowego planu zagospodarowania przestrzennego „Dziekanów Polski Południowy-Zachód”

**Wiceprzewodniczący RM W. Bochenek** odczytał treść § 1 ust. 1, część ust. 2.

**Naczelnik Wydziału Ładu Przestrzennego D. Gadomska** poinformowała, że aby podjąć uchwałę niezbędne jest ustosunkowanie się przez radnych do uwag złożonych przez mieszkańców, które zostały nieuwzględnione przez Burmistrza.

- **Naczelnik Wydziału Ładu Przestrzennego D. Gadomska** omówiła uwagę nr 1.

**Przewodniczący RM T. Krystecki** poddał pod głosowanie nieuwzględnienie uwagi nr 1.

W głosowaniu udział wzięło 18 radnych.

Wynik głosowania jawnego: 12 głosów „za”, 1 głos „wstrzymujący się”, 5 głosów „przeciw”.

**Przewodniczący RM T. Krystecki** stwierdził, że uwaga nr 1 nie została uwzględniona.

- **Naczelnik Wydziału Ładu Przestrzennego D. Gadomska** omówiła uwagę nr 2.

**Przewodniczący RM T. Krystecki** poddał pod głosowanie nieuwzględnienie uwagi nr 2.

W głosowaniu udział wzięło 18 radnych.

Wynik głosowania jawnego: 12 głosów „za”, 1 głos „wstrzymujący się”, 5 głosów „przeciw”.

**Przewodniczący RM T. Krystecki** stwierdził, że uwaga nr 2 nie została uwzględniona.

- **Naczelnik Wydziału Ładu Przestrzennego D. Gadomska** omówiła uwagę nr 3.

**Przewodniczący RM T. Krystecki** poddał pod głosowanie nieuwzględnienie uwagi nr 3.

W głosowaniu udział wzięło 18 radnych.

Wynik głosowania jawnego: 12 głosów „za”, 1 głos „wstrzymujący się”, 5 głosów „przeciw”.

**Przewodniczący RM T. Krystecki** stwierdził, że uwaga nr 3 nie została uwzględniona.

- **Naczelnik Wydziału Ładu Przestrzennego D. Gadomska** omówiła uwagi nr 4, 11, 33.

**Przewodniczący RM T. Krystecki** poddał pod głosowanie nieuwzględnienie uwag nr 4, 11, 33.

W głosowaniu udział wzięło 18 radnych.

Wynik głosowania jawnego: 12 głosów „za”, 1 głos „wstrzymujący się”, 5 głosów „przeciw”.

**Przewodniczący RM T. Krystecki** stwierdził, że uwagi nr 4, 11, 33 nie zostały uwzględnione.

- **Naczelnik Wydziału Ładu Przestrzennego D. Gadomska** omówiła uwagę nr 5.

**Przewodniczący RM T. Krystecki** poddał pod głosowanie nieuwzględnienie uwagi nr 5.

W głosowaniu udział wzięło 18 radnych.

Wynik głosowania jawnego: 12 głosów „za”, 1 głos „wstrzymujący się”, 5 głosów „przeciw”.

**Przewodniczący RM T. Krystecki** stwierdził, że uwaga nr 5 nie została uwzględniona.

- **Naczelnik Wydziału Ładu Przestrzennego D. Gadomska** omówiła uwagę nr 6.

**Przewodniczący RM T. Krystecki** poddał pod głosowanie nieuwzględnienie uwagi nr 6.

W głosowaniu udział wzięło 18 radnych.

Wynik głosowania jawnego: 12 głosów „za”, 1 głos „wstrzymujący się”, 5 głosów „przeciw”.

**Przewodniczący RM T. Krystecki** stwierdził, że uwaga nr 6 nie została uwzględniona.

- **Naczelnik Wydziału Ładu Przestrzennego D. Gadomska** omówiła uwagi nr 7, 8, 10, 12-24, 40-46.

**Przewodniczący RM T. Krystecki** poddał pod głosowanie nieuwzględnienie uwag nr 7, 8, 10, 12-24, 40-46.

W głosowaniu udział wzięło 18 radnych.

Wynik głosowania jawnego: 12 głosów „za”, 1 głos „wstrzymujący się”, 5 głosów „przeciw”.

**Przewodniczący RM T. Krystecki** stwierdził, że uwagi nr 7, 8, 10, 12-24, 40-46 nie zostały uwzględnione.

- **Naczelnik Wydziału Ładu Przestrzennego D. Gadomska** omówiła uwagi nr 9, 25, 34.

**Przewodniczący RM T. Krystecki** poddał pod głosowanie nieuwzględnienie uwag nr 9, 25, 34.

W głosowaniu udział wzięło 18 radnych.

Wynik głosowania jawnego: 12 głosów „za”, 1 głos „wstrzymujący się”, 5 głosów „przeciw”.

**Przewodniczący RM T. Krystecki** stwierdził, że uwagi nr 9, 25, 34 nie zostały uwzględnione.

- **Naczelnik Wydziału Ładu Przestrzennego D. Gadomska** omówiła uwag nr od 26 do 29.  
**Przewodniczący RM T. Krystecki** poddał pod głosowanie nieuwzględnienie uwag od nr 26 do 29.  
W głosowaniu udział wzięło 18 radnych.

Wynik głosowania jawnego: 12 głosów „za”, 1 głos „wstrzymujący się”, 5 głosów „przeciw”.

**Przewodniczący RM T. Krystecki** stwierdził, że uwagi od nr 26 do 29 nie zostały uwzględnione.  
Radna RM W. Karaś opuściła obrady.

- **Naczelnik Wydziału Ładu Przestrzennego D. Gadomska** omówiła uwagę nr 30.  
**Przewodniczący RM T. Krystecki** poddał pod głosowanie nieuwzględnienie uwagi nr 30.  
W głosowaniu udział wzięło 17 radnych.

Wynik głosowania jawnego: 12 głosów „za”, 1 głos „wstrzymujący się”, 4 głosy „przeciw”.

**Przewodniczący RM T. Krystecki** stwierdził, że uwaga nr 30 nie została uwzględniona.

- **Naczelnik Wydziału Ładu Przestrzennego D. Gadomska** omówiła uwagę nr 31.  
**Przewodniczący RM T. Krystecki** poddał pod głosowanie nieuwzględnienie uwagi nr 31.  
W głosowaniu udział wzięło 17 radnych.

Wynik głosowania jawnego: 12 głosów „za”, 1 głos „wstrzymujący się”, 4 głosy „przeciw”.

**Przewodniczący RM T. Krystecki** stwierdził, że uwaga nr 31 nie została uwzględniona.

- **Naczelnik Wydziału Ładu Przestrzennego D. Gadomska** omówiła uwagę nr 32.  
**Przewodniczący RM T. Krystecki** poddał pod głosowanie nieuwzględnienie uwagi nr 32.  
W głosowaniu udział wzięło 17 radnych.

Wynik głosowania jawnego: 12 głosów „za”, 2 głosy „wstrzymujące się”, 3 głosy „przeciw”.

**Przewodniczący RM T. Krystecki** stwierdził, że uwaga nr 32 nie została uwzględniona.

- **Naczelnik Wydziału Ładu Przestrzennego D. Gadomska** omówiła uwag od nr 35 do 39.  
**Przewodniczący RM T. Krystecki** poddał pod głosowanie nieuwzględnienie uwag od nr 35 do 39.  
W głosowaniu udział wzięło 17 radnych.

Wynik głosowania jawnego: 12 głosów „za”, 1 głos „wstrzymujący się”, 4 głosy „przeciw”.

**Przewodniczący RM T. Krystecki** stwierdził, że uwagi od nr 35 do 39 nie zostały uwzględnione.

Rozstrzygnięcie o sposobie rozpatrzenia nieuwzględnionych uwag do projektu miejscowego planu zagospodarowania przestrzennego „Dziekanów Polski Południowy- Zachód”, stanowi załącznik nr 5 do niniejszego protokołu.

**Naczelnik Wydziału Ładu Przestrzennego D. Gadomska** odczytała autopoprawkę Burmistrza Łomianek do projektu uchwały Rady Miejskiej w sprawie miejscowego planu zagospodarowania przestrzennego „Dziekanów Polski Południowy- Zachód”, która stanowi załącznik nr 6 do niniejszego protokołu.

**Przewodniczący RM T. Krystecki** poddał pod głosowanie projekt uchwały z autopoprawką.  
W głosowaniu udział wzięło 17 radnych.

Wynik głosowania jawnego: 12 głosów „za”, 4 głosy „przeciw”, 1 głos „wstrzymujący się”.

**Przewodniczący RM T. Krystecki** stwierdził, że uchwała została podjęta.

13. miejscowego planu zagospodarowania przestrzennego „Dziekanów Polski Północny-Wschód”  
**Wiceprzewodniczący RM W. Bochenek** odczytał treść § 1 ust. 1, część ust. 2.

Na obrady wróciła radna W. Karaś.

**Naczelnik Wydziału Ładu Przestrzennego D. Gadomska** poinformowała, że aby podjąć uchwałę niezbędne jest ustosunkowanie się przez radnych do uwag złożonych przez mieszkańców, które zostały nieuwzględnione przez Burmistrza.

- **Naczelnik Wydziału Ładu Przestrzennego D. Gadomska** omówiła uwagę nr 1.

**Radny RM A. Salwowski** przedstawił swoje stanowisko na temat projektu planu. Do wypowiedzi radnego ustosunkowała się **Naczelnik Wydziału Ładu Przestrzennego D. Gadomska**.

**Przewodniczący RM T. Krystecki** poddał pod głosowanie nieuwzględnienie uwagi nr 1.

W głosowaniu udział wzięło 18 radnych.

Wynik głosowania jawnego: 12 głosów „za”, 1 głos „wstrzymujący się”, 4 głosy „przeciw” – 1 osoba nie brała udziału w głosowaniu.

**Przewodniczący RM T. Krystecki** stwierdził, że uwaga nr 1 nie została uwzględniona.

- **Naczelnik Wydziału Ładu Przestrzennego D. Gadomska** omówiła uwagę nr 2.

**Przewodniczący RM T. Krystecki** poddał pod głosowanie nieuwzględnienie uwagi nr 2.

W głosowaniu udział wzięło 18 radnych.

Wynik głosowania jawnego: 12 głosów „za”, 0 głosów „wstrzymujących się”, 6 głosów „przeciw”.

**Przewodniczący RM T. Krystecki** stwierdził, że uwaga nr 2 nie została uwzględniona.

- **Naczelnik Wydziału Ładu Przestrzennego D. Gadomska** omówiła uwagę nr 3.

**Przewodniczący RM T. Krystecki** poddał pod głosowanie nieuwzględnienie uwagi nr 3.

W głosowaniu udział wzięło 18 radnych.

Wynik głosowania jawnego: 12 głosów „za”, 0 głosów „wstrzymujących się”, 6 głosów „przeciw”.

**Przewodniczący RM T. Krystecki** stwierdził, że uwaga nr 3 nie została uwzględniona.

- **Naczelnik Wydziału Ładu Przestrzennego D. Gadomska** omówiła uwagę nr 4.

**Przewodniczący RM T. Krystecki** poddał pod głosowanie nieuwzględnienie uwagi nr 4.

W głosowaniu udział wzięło 18 radnych.

Wynik głosowania jawnego: 12 głosów „za”, 1 głos „wstrzymujący się”, 5 głosów „przeciw”.

**Przewodniczący RM T. Krystecki** stwierdził, że uwaga nr 4 nie została uwzględniona.

- **Naczelnik Wydziału Ładu Przestrzennego D. Gadomska** omówiła uwagi nr 5, 6, 7.

**Radny RM P. Bartoszewski** opuścił obrady.

**Przewodniczący RM T. Krystecki** poddał pod głosowanie nieuwzględnienie uwag nr 5, 6, 7.

W głosowaniu udział wzięło 17 radnych.

Wynik głosowania jawnego: 11 głosów „za”, 1 głos „wstrzymujący się”, 5 głosów „przeciw”.

**Przewodniczący RM T. Krystecki** stwierdził, że uwagi nr 5, 6, 7 nie zostały uwzględnione.

Na obrady wrócił **radny P. Bartoszewski**.

Obrady opuścił **radny RM M. Wroniewski**.

- **Naczelnik Wydziału Ładu Przestrzennego D. Gadomska** omówiła uwagi od nr 8 do 12.

**Przewodniczący RM T. Krystecki** poddał pod głosowanie nieuwzględnienie uwag od nr 8 do 12.

W głosowaniu udział wzięło 17 radnych.

Wynik głosowania jawnego: 11 głosów „za”, 5 głosów „wstrzymujący się”, 1 głos „przeciw”.

**Przewodniczący RM T. Krystecki** stwierdził, że uwagi od nr 8 do 12 nie zostały uwzględnione.

- **Naczelnik Wydziału Ładu Przestrzennego D. Gadomska** omówiła uwagę nr 13.  
**Przewodniczący RM T. Krystecki** poddał pod głosowanie nieuwzględnienie uwagi nr 13.  
W głosowaniu udział wzięło 17 radnych.

Wynik głosowania jawnego: 11 głosów „za”, 2 głosy „wstrzymujące się”, 4 głosy „przeciw”.

**Przewodniczący RM T. Krystecki** stwierdził, że uwaga nr 13 nie została uwzględniona.

Na obrady wrócił radny M. Wroniewski.

- **Naczelnik Wydziału Ładu Przestrzennego D. Gadomska** omówiła uwagę nr 14.

Obrady opuściła radna W. Kuczera.

**Przewodniczący RM T. Krystecki** poddał pod głosowanie nieuwzględnienie uwagi nr 14.

W głosowaniu udział wzięło 17 radnych.

Wynik głosowania jawnego: 11 głosów „za”, 0 głosów „wstrzymujących się”, 6 głosów „przeciw”.

**Przewodniczący RM T. Krystecki** stwierdził, że uwaga nr 14 nie została uwzględniona

Na obrady wróciła radna W. Kuczera.

- **Naczelnik Wydziału Ładu Przestrzennego D. Gadomska** omówiła uwagi nr 15, 16, 17, 18.

**Pytanie zadał radny RM A. Salwowski**, na które odpowiedzi udzieliła Naczelnik Wydziału Ładu Przestrzennego D. Gadomska.

Radna RM M. Zalewska opuściła obrady.

**Przewodniczący RM T. Krystecki** poddał pod głosowanie nieuwzględnienie uwag nr 15, 16, 17, 18.

W głosowaniu udział wzięło 17 radnych.

Wynik głosowania jawnego: 11 głosów „za”, 1 głos „wstrzymujący się”, 5 głosów „przeciw”.

**Przewodniczący RM T. Krystecki** stwierdził, że uwagi nr 15, 16, 17, 18 nie zostały uwzględnione.

**Przewodniczący RM T. Krystecki** ogłosił 10 minutową przerwę.

- **Naczelnik Wydziału Ładu Przestrzennego D. Gadomska** omówiła uwagi od nr 19 do 24, 26, 28, 29, 31, 33, 35, 37, 39, 41, 43, 45, 47, 49, 51, 53, 55, 57, 59, 61, 63, 65, 67, 68, 70, 76, 77, 78, 80, 83, 84, 86.

**Przewodniczący RM T. Krystecki** poddał pod głosowanie nieuwzględnienie uwag od nr 19 do 24, 26, 28, 29, 31, 33, 35, 37, 39, 41, 43, 45, 47, 49, 51, 53, 55, 57, 59, 61, 63, 65, 67, 68, 70, 76, 77, 78, 80, 83, 84, 86.

**Pytanie zadała radna RM M. Żebrowska- Piotrak**, na które odpowiedzi udzieliła Naczelnik Wydziału Ładu Przestrzennego D. Gadomska.

W głosowaniu udział wzięło 18 radnych.

Wynik głosowania jawnego: 12 głosów „za”, 1 głos „wstrzymujący się”, 5 głosów „przeciw”.

**Przewodniczący RM T. Krystecki** stwierdził, że uwagi od nr 19 do 24, 26, 28, 29, 31, 33, 35, 37, 39, 41, 43, 45, 47, 49, 51, 53, 55, 57, 59, 61, 63, 65, 67, 68, 70, 76, 77, 78, 80, 83, 84, 86 nie zostały uwzględnione.

- **Naczelnik Wydziału Ładu Przestrzennego D. Gadomska** omówiła uwagę nr 25.

**Przewodniczący RM T. Krystecki** poddał pod głosowanie nieuwzględnienie uwagi nr 25.

W głosowaniu udział wzięło 18 radnych.

Wynik głosowania jawnego: 12 głosów „za”, 1 głos „wstrzymujący się”, 5 głosów „przeciw”.



**Przewodniczący RM T. Krystecki** stwierdził, że uwaga nr 25 nie została uwzględniona.

- **Naczelnik Wydziału Ładu Przestrzennego D. Gadomska** omówiła uwagę nr 27.

**Przewodniczący RM T. Krystecki** poddał pod głosowanie nieuwzględnienie uwagi nr 27.

W głosowaniu udział wzięło 18 radnych.

Wynik głosowania jawnego: 12 głosów „za”, 1 głos „wstrzymujący się”, 5 głosów „przeciw”.

**Przewodniczący RM T. Krystecki** stwierdził, że uwaga nr 27 nie została uwzględniona.

- **Naczelnik Wydziału Ładu Przestrzennego D. Gadomska** omówiła uwagi nr 30, 32, 34, 36, 38, 40, 42, 44, 46, 48, 50, 52, 54, 56, 58, 60, 62, 64, 66, 69, 72, 73, 74, 81, 82, 85, 87.

**Przewodniczący RM T. Krystecki** poddał pod głosowanie nieuwzględnienie uwag nr 30, 32, 34, 36,

38, 40, 42, 44, 46, 48, 50, 52, 54, 56, 58, 60, 62, 64, 66, 69, 72, 73, 74, 81, 82, 85, 87.

W głosowaniu udział wzięło 18 radnych.

Wynik głosowania jawnego: 12 głosów „za”, 1 głos „wstrzymujący się”, 5 głosów „przeciw”.

**Przewodniczący RM T. Krystecki** stwierdził, że uwagi nr 30, 32, 34, 36, 38, 40, 42, 44, 46, 48, 50, 52, 54, 56, 58, 60, 62, 64, 66, 69, 72, 73, 74, 81, 82, 85, 87 nie zostały uwzględnione.

- **Naczelnik Wydziału Ładu Przestrzennego D. Gadomska** omówiła uwagę nr 71.

**Przewodniczący RM T. Krystecki** poddał pod głosowanie nieuwzględnienie uwagi nr 71.

W głosowaniu udział wzięło 18 radnych.

Wynik głosowania jawnego: 12 głosów „za”, 1 głos „wstrzymujący się”, 5 głosów „przeciw”.

**Przewodniczący RM T. Krystecki** stwierdził, że uwaga nr 71 nie została uwzględniona.

- **Naczelnik Wydziału Ładu Przestrzennego D. Gadomska** omówiła uwagę nr 75.

**Przewodniczący RM T. Krystecki** poddał pod głosowanie nieuwzględnienie uwagi nr 75.

W głosowaniu udział wzięło 18 radnych.

Wynik głosowania jawnego: 12 głosów „za”, 1 głos „wstrzymujący się”, 5 głosów „przeciw”.

**Przewodniczący RM T. Krystecki** stwierdził, że uwaga nr 75 nie została uwzględniona.

- **Naczelnik Wydziału Ładu Przestrzennego D. Gadomska** omówiła uwagę nr 79.

**Przewodniczący RM T. Krystecki** poddał pod głosowanie nieuwzględnienie uwagi nr 79.

W głosowaniu udział wzięło 18 radnych.

Wynik głosowania jawnego: 12 głosów „za”, 1 głos „wstrzymujący się”, 5 głosów „przeciw”.

**Przewodniczący RM T. Krystecki** stwierdził, że uwaga nr 79 nie została uwzględniona.

- **Naczelnik Wydziału Ładu Przestrzennego D. Gadomska** omówiła uwagę nr 88.

**Przewodniczący RM T. Krystecki** poddał pod głosowanie nieuwzględnienie uwagi nr 88.

W głosowaniu udział wzięło 18 radnych.

Wynik głosowania jawnego: 12 głosów „za”, 3 głosy „wstrzymujące się”, 3 głosy „przeciw”.

**Przewodniczący RM T. Krystecki** stwierdził, że uwaga nr 88 nie została uwzględniona.

- **Naczelnik Wydziału Ładu Przestrzennego D. Gadomska** omówiła uwagę nr 89.

**Przewodniczący RM T. Krystecki** poddał pod głosowanie nieuwzględnienie uwagi nr 89.

W głosowaniu udział wzięło 18 radnych.

Wynik głosowania jawnego: 12 głosów „za”, 1 głos „wstrzymujący się”, 5 głosów „przeciw”.

**Przewodniczący RM T. Krystecki** stwierdził, że uwaga nr 89 nie została uwzględniona.

- **Naczelnik Wydziału Ładu Przestrzennego D. Gadomska** omówiła uwagę nr 90.



**Przewodniczący RM T. Krystecki** poddał pod głosowanie nieuwzględnienie uwagi nr 90.

W głosowaniu udział wzięło 18 radnych.

Wynik głosowania jawnego: 12 głosów „za”, 1 głos „wstrzymujący się”, 5 głosów „przeciw”.

**Przewodniczący RM T. Krystecki** stwierdził, że uwaga nr 90 nie została uwzględniona.

- **Naczelnik Wydziału Ładu Przestrzennego D. Gadomska** omówiła uwagę nr 91.

**Przewodniczący RM T. Krystecki** poddał pod głosowanie nieuwzględnienie uwagi nr 91.

W głosowaniu udział wzięło 18 radnych.

Wynik głosowania jawnego: 12 głosów „za”, 1 głos „wstrzymujący się”, 5 głosów „przeciw”.

**Przewodniczący RM T. Krystecki** stwierdził, że uwaga nr 91 nie została uwzględniona.

Rozstrzygnięcie o sposobie rozpatrzenia nieuwzględnionych uwag do projektu miejscowego planu zagospodarowania przestrzennego „Dziekanów Polski Północny- Wschód”, stanowi załącznik nr 7 do niniejszego protokołu.

**Naczelnik Wydziału Ładu Przestrzennego D. Gadomska** odczytała autopoprawkę Burmistrza Łomianek do projektu uchwały Rady Miejskiej w sprawie miejscowego planu zagospodarowania przestrzennego „Dziekanów Polski Północny- Wschód”, która stanowi załącznik nr 8 do niniejszego protokołu.

**Przewodniczący RM T. Krystecki** poddał pod głosowanie projekt uchwały z autopoprawką.

W głosowaniu udział wzięło 18 radnych.

Wynik głosowania jawnego: 12 głosów „za”, 6 głosów „przeciw”, 0 głosów „wstrzymujących się”.

**Przewodniczący RM T. Krystecki** stwierdził, że uchwała została podjęta.

14. miejscowego planu zagospodarowania przestrzennego „Dziekanów Polski Północny-Zachód”

**Wiceprzewodniczący RM W. Bochenek** odczytał treść § 1 ust. 1, część ust. 2.

**Naczelnik Wydziału Ładu Przestrzennego D. Gadomska** poinformowała, że aby podjąć uchwałę niezbędne jest ustosunkowanie się przez radnych do uwag złożonych przez mieszkańców, które zostały nieuwzględnione przez Burmistrza.

- **Naczelnik Wydziału Ładu Przestrzennego D. Gadomska** omówiła uwagi od nr 1 do 4.

**Przewodniczący RM T. Krystecki** poddał pod głosowanie nieuwzględnienie uwag od nr 1 do 4.

**Radny RM A. Salwowski** przedstawił swoje stanowisko na temat projektu planu. Do wypowiedzi radnego ustosunkowała się **Naczelnik Wydziału Ładu Przestrzennego D. Gadomska**.

Radny RM P. Bartoszewski opuścił obrady.

W głosowaniu udział wzięło 17 radnych.

Wynik głosowania jawnego: 11 głosów „za”, 1 głos „wstrzymujący się”, 5 głosów „przeciw”.

**Przewodniczący RM T. Krystecki** stwierdził, że uwagi od nr 1 do 4 nie zostały uwzględnione.

- **Naczelnik Wydziału Ładu Przestrzennego D. Gadomska** omówiła uwagę nr 5.

Na obrady wrócił radny RM P. Bartoszewski.

Obrady opuściła radna RM W. Kuczera.

**Przewodniczący RM T. Krystecki** poddał pod głosowanie nieuwzględnienie uwagi nr 5.

W głosowaniu udział wzięło 17 radnych.

Wynik głosowania jawnego: 11 głosów „za”, 1 głos „wstrzymujący się”, 5 głosów „przeciw”.

**Przewodniczący RM T. Krystecki** stwierdził, że uwaga nr 5 nie została uwzględniona.

- **Naczelnik Wydziału Ładu Przestrzennego D. Gadomska** omówiła uwagę nr 6.

Na obrady wróciła radna RM W. Kuczera.

**Przewodniczący RM T. Krystecki** poddał pod głosowanie nieuwzględnienie uwagi nr 6.

W głosowaniu udział wzięło 18 radnych.

Wynik głosowania jawnego: 12 głosów „za”, 1 głos „wstrzymujący się”, 5 głosów „przeciw”.

**Przewodniczący RM T. Krystecki** stwierdził, że uwaga nr 6 nie została uwzględniona.

- **Naczelnik Wydziału Ładu Przestrzennego D. Gadomska** omówiła uwagę nr 7.

**Przewodniczący RM T. Krystecki** poddał pod głosowanie nieuwzględnienie uwagi nr 7.

W głosowaniu udział wzięło 18 radnych.

Wynik głosowania jawnego: 12 głosów „za”, 1 głos „wstrzymujący się”, 5 głosów „przeciw”.

**Przewodniczący RM T. Krystecki** stwierdził, że uwaga nr 7 nie została uwzględniona.

- **Naczelnik Wydziału Ładu Przestrzennego D. Gadomska** omówiła uwagi nr 8, 9, od 11 do 17, od 19 do 30.

**Przewodniczący RM T. Krystecki** poddał pod głosowanie nieuwzględnienie uwag nr 8, 9, od 11 do 17, od 19 do 30.

Obrady opuścił radny RM P. Słupski- Kartaczowski.

W głosowaniu udział wzięło 17 radnych.

Wynik głosowania jawnego: 11 głosów „za”, 1 głos „wstrzymujący się”, 5 głosów „przeciw”.

**Przewodniczący RM T. Krystecki** stwierdził, że uwagi nr 8, 9, od 11 do 17, od 19 do 30 nie zostały uwzględnione.

- **Naczelnik Wydziału Ładu Przestrzennego D. Gadomska** omówiła uwagę nr 10.

**Przewodniczący RM T. Krystecki** poddał pod głosowanie nieuwzględnienie uwagi nr 10.

Obrady opuścił radny RM B. Pawłowski.

W głosowaniu udział wzięło 16 radnych.

Wynik głosowania jawnego: 11 głosów „za”, 1 głos „wstrzymujący się”, 4 głosy „przeciw”.

**Przewodniczący RM T. Krystecki** stwierdził, że uwaga nr 10 nie została uwzględniona.

- **Naczelnik Wydziału Ładu Przestrzennego D. Gadomska** omówiła uwagę nr 18.

**Przewodniczący RM T. Krystecki** poddał pod głosowanie nieuwzględnienie uwagi nr 18.

Na obrady wrócili radny RM P. Słupski- Kartaczowski oraz B. Pawłowski.

W głosowaniu udział wzięło 18 radnych.

Wynik głosowania jawnego: 12 głosów „za”, 1 głos „wstrzymujący się”, 5 głosów „przeciw”.

**Przewodniczący RM T. Krystecki** stwierdził, że uwaga nr 18 nie została uwzględniona.

Rozstrzygnięcie o sposobie rozpatrzenia nieuwzględnionych uwag do projektu miejscowego planu zagospodarowania przestrzennego „Dziekanów Polski Północny- Zachód”, stanowi załącznik nr 9 do niniejszego protokołu.

**Naczelnik Wydziału Ładu Przestrzennego D. Gadomska** odczytała autopoprawkę Burmistrza Łomianek do projektu uchwały Rady Miejskiej w sprawie miejscowego planu zagospodarowania przestrzennego „Dziekanów Polski Północny- Zachód”, która stanowi załącznik nr 10 do niniejszego protokołu.

**Przewodniczący RM T. Krystecki** poddał pod głosowanie projekt uchwały z autopoprawką.

W głosowaniu udział wzięło 18 radnych.

Wynik głosowania jawnego: 12 głosów „za”, 5 głosów „przeciw”, 1 głos „wstrzymujący się”.

**Przewodniczący RM T. Krystecki** stwierdził, że uchwała została podjęta.

15. miejscowego planu zagospodarowania przestrzennego obszaru północnej części sołectwa Dziekanów Polski

**Wiceprzewodniczący RM W. Bochenek** odczytał treść § 1 ust. 1, część ust. 2.

**Naczelnik Wydziału Ładu Przestrzennego D. Gadomska** poinformowała, że aby podjąć uchwałę niezbędne jest ustosunkowanie się przez radnych do uwag złożonych przez mieszkańców, które zostały nieuwzględnione przez Burmistrza.

- **Naczelnik Wydziału Ładu Przestrzennego D. Gadomska** omówiła uwagi nr 1, 18, 30, 32.

**Przewodniczący RM T. Krystecki** poddał pod głosowanie nieuwzględnienie uwag nr 1, 18, 30, 32.

Obrady opuścił radny RM A. Salwowski.

W głosowaniu udział wzięło 17 radnych.

Wynik głosowania jawnego: 11 głosów „za”, 4 głosy „wstrzymujące się”, 0 głosów „przeciw” – 2 osoby nie brały udziału w głosowaniu.

**Przewodniczący RM T. Krystecki** stwierdził, że uwagi nr 1, 18, 30, 32 nie zostały uwzględnione.

Na obrady wrócił radny RM A. Salwowski.

- **Naczelnik Wydziału Ładu Przestrzennego D. Gadomska** omówiła uwagi od nr 2 do 11, 16.

**Przewodniczący RM T. Krystecki** poddał pod głosowanie nieuwzględnienie uwag od nr 2 do 11, 16.

W głosowaniu udział wzięło 18 radnych.

Wynik głosowania jawnego: 12 głosów „za”, 3 głosy „wstrzymujące się”, 3 głosy „przeciw”.

**Przewodniczący RM T. Krystecki** stwierdził, że uwagi od nr 2 do 11, 16 nie zostały uwzględnione.

- **Naczelnik Wydziału Ładu Przestrzennego D. Gadomska** omówiła uwagę nr 12.

**Przewodniczący RM T. Krystecki** poddał pod głosowanie nieuwzględnienie uwagi nr 12.

Obrady opuściła radna RM M. Zalewska.

W głosowaniu udział wzięło 17 radnych.

Wynik głosowania jawnego: 11 głosów „za”, 1 głos „wstrzymujący się”, 5 głosów „przeciw”.

**Przewodniczący RM T. Krystecki** stwierdził, że uwaga nr 12 nie została uwzględniona.

- **Naczelnik Wydziału Ładu Przestrzennego D. Gadomska** omówiła uwagę nr 13.

**Przewodniczący RM T. Krystecki** poddał pod głosowanie nieuwzględnienie uwagi nr 13.

W głosowaniu udział wzięło 17 radnych.

Wynik głosowania jawnego: 11 głosów „za”, 3 głosy „wstrzymujące się”, 3 głosy „przeciw”.

**Przewodniczący RM T. Krystecki** stwierdził, że uwaga nr 13 nie została uwzględniona.

- **Naczelnik Wydziału Ładu Przestrzennego D. Gadomska** omówiła uwagi nr 14, 15, 19.

**Przewodniczący RM T. Krystecki** poddał pod głosowanie nieuwzględnienie uwag 14, 15, 19.

W głosowaniu udział wzięło 17 radnych.

Wynik głosowania jawnego: 11 głosów „za”, 3 głosy „wstrzymujące się”, 3 głosy „przeciw”.

**Przewodniczący RM T. Krystecki** stwierdził, że uwagi nr 14, 15, 19 nie zostały uwzględnione.

- **Naczelnik Wydziału Ładu Przestrzennego D. Gadomska** omówiła uwagę nr 17.  
**Przewodniczący RM T. Krystecki** poddał pod głosowanie nieuwzględnienie uwagi nr 17.  
W głosowaniu udział wzięło 17 radnych.

Wynik głosowania jawnego: 11 głosów „za”, 3 głosy „wstrzymujące się”, 3 głosy „przeciw”.

**Przewodniczący RM T. Krystecki** stwierdził, że uwaga nr 17 nie została uwzględniona.

- **Naczelnik Wydziału Ładu Przestrzennego D. Gadomska** omówiła uwagę nr 20.  
**Przewodniczący RM T. Krystecki** poddał pod głosowanie nieuwzględnienie uwagi nr 20.  
W głosowaniu udział wzięło 17 radnych.

Wynik głosowania jawnego: 11 głosów „za”, 3 głosy „wstrzymujące się”, 3 głosy „przeciw”.

**Przewodniczący RM T. Krystecki** stwierdził, że uwaga nr 20 nie została uwzględniona.

- **Naczelnik Wydziału Ładu Przestrzennego D. Gadomska** omówiła uwagi nr 21, 23, 27, 28, 29, 31, 34, 36, 37, 38, 39, 40, 41, 47, 52, 53.

**Przewodniczący RM T. Krystecki** poddał pod głosowanie nieuwzględnienie uwag nr 21, 23, 27, 28, 29, 31, 34, 36, 37, 38, 39, 40, 41, 47, 52, 53.

W głosowaniu udział wzięło 17 radnych.

Wynik głosowania jawnego: 11 głosów „za”, 0 głosów „wstrzymujących się”, 6 głosów „przeciw”.

**Przewodniczący RM T. Krystecki** stwierdził, że uwagi nr 21, 23, 27, 28, 29, 31, 34, 36, 37, 38, 39, 40, 41, 47, 52, 53 nie zostały uwzględnione.

- **Naczelnik Wydziału Ładu Przestrzennego D. Gadomska** omówiła uwagi nr 22, 26.  
**Przewodniczący RM T. Krystecki** poddał pod głosowanie nieuwzględnienie uwag nr 22, 26.  
W głosowaniu udział wzięło 17 radnych.

Wynik głosowania jawnego: 11 głosów „za”, 1 głos „wstrzymujący się”, 5 głosów „przeciw”.

**Przewodniczący RM T. Krystecki** stwierdził, że uwagi nr 22, 26 nie zostały uwzględnione.

- **Naczelnik Wydziału Ładu Przestrzennego D. Gadomska** omówiła uwagi nr 23, 24, 33, 45, 48, 49, 50, 51.

**Przewodniczący RM T. Krystecki** poddał pod głosowanie nieuwzględnienie uwag nr 23, 24, 33, 45, 48, 49, 50, 51.

W głosowaniu udział wzięło 17 radnych.

Wynik głosowania jawnego: 11 głosów „za”, 2 głosy „wstrzymujące się”, 4 głosy „przeciw”.

**Przewodniczący RM T. Krystecki** stwierdził, że uwagi nr 23, 24, 33, 45, 48, 49, 50, 51 nie zostały uwzględnione.

- **Naczelnik Wydziału Ładu Przestrzennego D. Gadomska** omówiła uwagę nr 35.  
**Przewodniczący RM T. Krystecki** poddał pod głosowanie nieuwzględnienie uwagi nr 35.  
W głosowaniu udział wzięło 17 radnych.

Wynik głosowania jawnego: 13 głosów „za”, 3 głosy „wstrzymujące się”, 1 głos „przeciw”.

**Przewodniczący RM T. Krystecki** stwierdził, że uwaga nr 35 nie została uwzględniona.

- **Naczelnik Wydziału Ładu Przestrzennego D. Gadomska** omówiła uwagi nr 42, 43, 44, 46.  
**Przewodniczący RM T. Krystecki** poddał pod głosowanie nieuwzględnienie uwag nr 42, 43, 44, 46.  
W głosowaniu udział wzięło 17 radnych.

Wynik głosowania jawnego: 11 głosów „za”, 1 głos „wstrzymujący się”, 5 głosów „przeciw”.

**Przewodniczący RM T. Krystecki** stwierdził, że uwagi nr 42, 43, 44, 46 nie zostały uwzględnione.

- **Naczelnik Wydziału Ładu Przestrzennego D. Gadomska** omówiła uwagę nr 54.

**Przewodniczący RM T. Krystecki** poddał pod głosowanie nieuwzględnienie uwagi nr 54.

W głosowaniu udział wzięło 17 radnych.

Wynik głosowania jawnego: 11 głosów „za”, 1 głos „wstrzymujący się”, 5 głosów „przeciw”.

**Przewodniczący RM T. Krystecki** stwierdził, że uwaga nr 54 nie została uwzględniona.

Rozstrzygnięcie o sposobie rozpatrzenia nieuwzględnionych uwag do projektu miejscowego planu zagospodarowania przestrzennego obszaru północnej części sołectwa Dziekanów Polski, stanowi załącznik nr 11 do niniejszego protokołu.

**Naczelnik Wydziału Ładu Przestrzennego D. Gadomska** odczytała autopoprawkę Burmistrza Łomianek do projektu uchwały Rady Miejskiej w sprawie miejscowego planu zagospodarowania przestrzennego obszaru północnej części sołectwa Dziekanów Polski, która stanowi załącznik nr 12 do niniejszego protokołu.

**Przewodniczący RM T. Krystecki** poddał pod głosowanie projekt uchwały z autopoprawką.

W głosowaniu udział wzięło 17 radnych.

Wynik głosowania jawnego: 11 głosów „za”, 5 głosów „przeciw”, 1 głos „wstrzymujący się”.

**Przewodniczący RM T. Krystecki** stwierdził, że uchwała została podjęta.

#### **Ad. V Zapytania i wolne wnioski mieszkańców.**

**Zastępca Burmistrza P. Rusiecki** podziękował radnym za uchwalenie miejscowych planów zagospodarowania przestrzennego dla Dziekanowa Polskiego. Podziękował również pracownikom Straży Miejskiej za ochronę zgromadzonych osób protestujących podczas obrad.

**Mieszkaniec Dziekanowa Polskiego (ul. Rolnicza)** wypowiedział swoje stanowisko na temat miejscowych planów dla Dziekanowa Polskiego oraz planowanej obwodnicy.

**Mieszkanca ul. Przy Jeziorze** wypowiedziała się na temat zużycia zgromadzonego w ciągu ulicy Przy Jeziorze i ul. Błotnej.

**Mieszkaniec Dziekanowa Polskiego (ul. Rolnicza)** wyraził sprzeciw wobec podjętych miejscowych planów zagospodarowania przestrzennego dla Dziekanowa Polskiego.

**Mieszkanca Dziekanowa Polskiego** wyraziła sprzeciw wobec podjętych miejscowych planów zagospodarowania przestrzennego dla Dziekanowa Polskiego oraz planowej obwodnicy.

**Zastępca Burmistrza P. Rusiecki** odniósł się do wypowiedzi mieszkańców.

#### **Ad. VI Interpelacje, zapytania i wolne wnioski.**

**Przewodniczący Komisji Rewizyjnej P. Bartoszewski** zwrócił się do radnych z prośbą o zgłaszanie propozycji zagadnień, którymi Komisja zajmie się w 2018 r.

**Radny RM K. Terczyński** poinformował zgromadzonych o planowanych wyłączeniach prądu w najbliższym okresie.

**Radny RM A. Salwowski** wyraził swoje zdanie, że przykro mu jest, że wyszło tak jak Burmistrz zaplanował, a nie tak jak mieszkańcy chcieli. Radny przeprosił osoby, które mogły poczuć się urażone wypowiedziami radnego.



**Radny RM B. Pawłowski** zapytał: jak Komisja Rewizyjna działała w 2017 r. Radny wypowiedział się na temat miejscowych planów zagospodarowania przestrzennego dla Dziekanowa Polskiego.

**Przewodniczący RM T. Krystecki** poinformował, że komisje mają obowiązek do końca I kwartału złożyć sprawozdanie z działalności za rok ubiegły.

**Przewodniczący Komisji Rewizyjnej P. Bartoszewski** poinformował, że Komisja w 2017 r. działała. Od momentu objęcia funkcji Przewodniczącego, tj. od lipca, komisja przeprowadziła 2 kontrole, zgodnie z planem pracy Komisji Rewizyjnej.

**Radna RM M. Niecikowska** odczytała interpelacje, które stanowią załącznik nr 13 do niniejszego protokołu.

**Radna RM M. Żebrowska- Piotrak** zwróciła się z prośbą o wymianę żarówek (kilka sztuk) w al. Chopina. Radna ponadto zwróciła się z prośbą o udzielenie odpowiedzi na pismo mieszkańców dot. przejścia dla pieszych na wysokości ul. Jedności Robotniczej i ul. Paderewskiego.

#### **Ad. VII Zamknięcie obrad sesji.**

##### Zamknięcie obrad.

Przewodniczący Rady Miejskiej Tadeusz Krystecki zamknął obrady XXXIX sesji Rady Miejskiej w Łomiankach o godzinie 15:05.

##### Załączniki:

1. Lista obecności.
2. Uzasadnienie do autopoprawki zmian w budżecie i WPF.
3. Rozstrzygnięcie o sposobie rozpatrzenia nieuwzględnionych uwag do projektu miejscowego planu zagospodarowania przestrzennego „Dziekanów Polski Południowy-Wschód”.
4. Autopoprawka Burmistrza Łomianek do projektu uchwały Rady Miejskiej w sprawie miejscowego planu zagospodarowania przestrzennego „Dziekanów Polski Południowy-Wschód”.
5. Rozstrzygnięcie o sposobie rozpatrzenia nieuwzględnionych uwag do projektu miejscowego planu zagospodarowania przestrzennego „Dziekanów Polski Południowy-Zachód”.
6. Autopoprawka Burmistrza Łomianek do projektu uchwały Rady Miejskiej w sprawie miejscowego planu zagospodarowania przestrzennego „Dziekanów Polski Południowy-Zachód”.
7. Rozstrzygnięcie o sposobie rozpatrzenia nieuwzględnionych uwag do projektu miejscowego planu zagospodarowania przestrzennego „Dziekanów Polski Północny-Wschód”.
8. Autopoprawka Burmistrza Łomianek do projektu uchwały Rady Miejskiej w sprawie miejscowego planu zagospodarowania przestrzennego „Dziekanów Polski Północny-Wschód”.
9. Rozstrzygnięcie o sposobie rozpatrzenia nieuwzględnionych uwag do projektu miejscowego planu zagospodarowania przestrzennego „Dziekanów Polski Północny-Zachód”.
10. Autopoprawka Burmistrza Łomianek do projektu uchwały Rady Miejskiej w sprawie miejscowego planu zagospodarowania przestrzennego „Dziekanów Polski Północny-Zachód”.



11. Rozstrzygnięcie o sposobie rozpatrzenia nieuwzględnionych uwag do projektu miejscowego planu zagospodarowania przestrzennego obszaru północnej części sołectwa Dziekanów Polski.
12. Autopoprawka Burmistrza Łomianek do projektu uchwały Rady Miejskiej w sprawie miejscowego planu zagospodarowania przestrzennego obszaru północnej części sołectwa Dziekanów Polski.
13. Interpelacja M. Niecikowskiej.

Protokołowała:








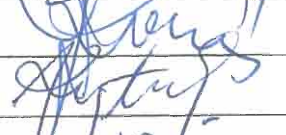
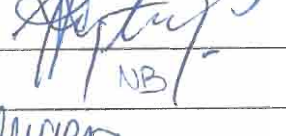
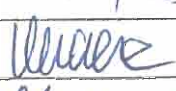
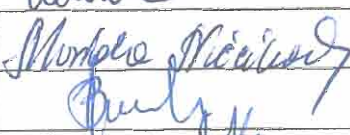






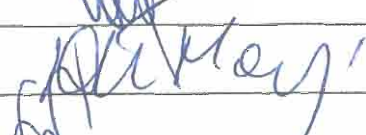
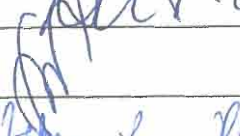
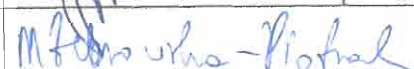
Justyna Wichowska

PRZEWODNICZĄCY  
Rady Miejskiej w Łomiankach



Tadeusz Krystek

**Lista obecności Radnych  
Rady Miejskiej w Łomiankach  
na XXXIX sesji Rady Miejskiej w Łomiankach  
w dniu 25 stycznia 2018 roku**






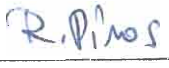
Lp.	Nazwisko i imię	Podpis
1.	Astrau Cezary	
2.	Bartoszewski Piotr	
3.	Berger Wojciech	NB
4.	Bochenek Wiesław	
5.	Etienne Marcin	
6.	Graf Andrzej	
7.	Karaś Wanda	
8.	Krystecki Tadeusz	
9.	Krzyżowska Ewa	NB
10.	Kuczera Wanda	
11.	Niecikowska Mariola	
12.	Pawłowski Bogusław	
13.	Roszkowska Joanna	
14.	Salwowski Adam	
15.	Sikorski Bogumił	NB
16.	Słupski- Kartaczowski Paweł	
17.	Terczyński Krzysztof	
18.	Wawer Krzysztof	
19.	Wroniewski Maciej	
20.	Zalewska Maria	
21.	Żebrowska- Piotrak Małgorzata	

## Lista obecności

## Przewodniczących Jednostek Pomocniczych

Osiedli i Sołectw uczestniczących w XXXIX Sesji Rady Miejskiej w Łomiankach

w dniu 25 stycznia 2018 roku

Lp.	Nazwisko i imię	Jednostka Pomocnicza	Podpis	Godzina wejścia	Godzina wyjścia
1.	Serzysko Jerzy	Buraków			
2.	Gawda Witold	Dąbrowa Zachodnia	N		
3.	Karczmarczyk Kamil	Osiedle Łomianki Trylogia	N		
4.	Dmowski Michał	Dąbrowa Rajska			
5.	Siemianowska-Woźniak Alicja	Sadowa			
6.	Salwowska Krystyna	Dziekanów Nowy			
7.	Zieliński Henryk	Dziekanów Polski			
8.	Pińkowski Bogdan	Łomianki Dolne	N		
9.	Mychlińska Krystyna	Dziekanów Leśny	N		
10.	Jaworski Jerzy	Osiedle Łomianki Równoległa	N		
11.	Piros Renata	Osiedle Łomianki Baczyńskiego			
12.	Dąbrowski Dariusz	Osiedla Łomianki Prochownia	N		
13.	Skarbek Cezary	Kępa Kiełpińska	N		
14.	Tarnawski Wojciech	Łomianki Pawłowo	N		

## Uzasadnienie do autopoprawki zmian w budżecie i WPF

Autopoprawka do projektu uchwały w sprawie zmian w uchwale budżetowej Gminy Łomianki na rok 2018 dotyczącej zmian w wydatkach bieżących Tabela Nr 2.

Zmiany polegają na:

- Zwiększeniu wydatków bieżących w dziale 600 rozdział 60004 § 2310 o kwotę 14.000,00 zł,

Zwiększenie to powoduje zmianę w załączniku Nr 1 „Dotacje udzielone z budżetu gminy podmiotom należącym i nienależącym do sektora finansów publicznych – rok 2018”

W związku z otrzymaną informacją z Gminy Stare Babice o rozstrzygnięciu przetargu na kwoty wyższe niż pierwotnie zakładano (tj. 3,88 zł za 1 w/km) koszty funkcjonowania linii L-7 wzrosną i tak koszt na jedną gminę w poszczególnych latach będzie wynosił w roku 2018 – 64.000,00 zł, w 2019 – 66.400,00 zł i w 2020 r. – 64.200,00 zł, istnieje więc potrzeba zwiększenia środków w budżecie na rok 2018 na dotację dla Gminy Stare Babice o kwotę 14.000,00 zł.

- Zwiększeniu środków na zadaniu inwestycyjnym 2015/42 – „Zagospodarowanie działek Nr 861 i 819/3 przy Centrum Kultury w Łomiankach” o kwotę 277.600,00 zł do kwoty 1.500.000,00 zł.

W związku z rozstrzygnięciem przetargu na roboty budowa sceny widowiskowej wraz z zagospodarowaniem terenu przy Centrum Kultury w Łomiankach w kwocie wyższej niż planowano, konieczne jest zwiększenie środków na tym zadaniu (w projekcie uchwały było zwiększenie o 45.000,00 zł z przeznaczeniem na nadzór inwestorski).

Autopoprawka w budżecie pociąga za sobą zmiany w WPF:

**Na przedsięwzięciu bieżącym:**

1.3.1.17 – Dofinansowanie transportu międzygminnego lokalnej linii uzupełniającej L-7 na trasie Dziekanów Lęśny – Starostwo Powiatu Warszawskiego Zachodniego

**Na przedsięwzięciu majątkowym:**

1.2.3.46 - Zagospodarowanie działek nr 861 i 819/3 przy Centrum Kultury w Łomiankach”

SKARBNIK  
M. Dąbrowska

BURMISTRZ  
Tomasz Dąbrowski

Załącznik nr 2 do uchwały  
 Nr.....Rady Miejskiej w Łomiankach  
 z dnia .....

**Rozstrzygnięcie o sposobie rozpatrzenia nieuwzględnionych uwag do miejscowego planu zagospodarowania przestrzennego „Dzianków Polski Południowy-Wschód”**

Na podstawie art. 20 ust. 1 ustawy z dnia 27 marca 2003 r. o planowaniu i zagospodarowaniu przestrzennym (Dz. U. z 2017 r. poz. 1073 z późn. zm.) w odniesieniu do uwag nieuwzględnionych przez Burmistrza, Rada Miejska w Łomiankach postanawia przyjmując następujący sposób ich rozpatrzenia:

L.p.	Data wpływu uwagi	Nazwisko i imię, nazwa jednostki organizacyjnej i adres zgłaszającego uwagi	Treść uwagi	Oznaczenie nieruchomości, której dotyczy uwaga	Ustalenia projektu planu dla nieruchomości, której dotyczy uwaga	Rozstrzygnięcie Burmistrza w sprawie rozpatrzenia uwagi			Rozstrzygnięcie Rady Miejskiej Zał. do Uchwały Nr		Uwagi
						uwaga uwzględniona	uwaga nieuwzględniona	uwaga uwzględniona	uwaga nieuwzględniona		
1	2	3	4	5	6	7	8	9	10	11	
1.	11.01.2016	*	Powiększenie terenu zabudowy mieszkaniowej jednorodzinnej i usługowej MNU.	działka ew. nr 883/2 obręb 5.0005	U3, KDL2, MN1		X		X		
2.	21.01.2016	*	Zmiana przeznaczenia na MN tereny zabudowy mieszkaniowej jednorodzinnej i usługowej.	działka ew. nr 883/2 obręb 5.0005	U3, KDL2, MN1		X		X		
3.	31.12.2015	*	1. Zmiana przeznaczenia terenu położonego przy trasie gdańskiej z U1 na MNU. 2. Zmiana przeznaczenia terenu przy kościele z MN1 na MNU.	działki położone w jednostce U3 działki położone w jednostce MN1	U3 MN1		X X		X X		
4.	07.01.2016	*	1. Zmiana przeznaczenia terenu z zabudowy mieszkaniowej na zabudowę mieszkaniowo-usługową 2. Zmiana przeznaczenia terenu zarezerwowanego dla GDDKIA na zabudowę inwestycyjną	działka ew. nr 881/4, 882/1, 883/2 obręb 5.0005	MN1, U3, KDS1, KDS2, KDL1, KDL2, KDD3		X		X		
5.	02.11.2017	*	Zmiana przeznaczenia terenu zabudowy usługowej U lub mieszkaniowej i usługowej MNU.	działki nr ew. 881/9, 881/6; obręb 5.0005	KDS1, KDS2, KDL1 MN1		X		X		
6.	30.11.2017 04.12.2017	*	1. Dopuszczalność lokalizowania zabudowy mieszkaniowej jednorodzinnej. 2. Dołączyć do strefy MN3.	działki nr ew. 888/31, 889/13, 888/32, 889/14 - obręb 5.0005 działki nr ew. 888/32, 889/14 obręb 5.0005	U4 - przeznaczenie uzupełniające - istniejąca zabudowa mieszkaniowa jednorodzinna		X		X		

7.	04.12.2017	*	Zmniejszyć U3 lub zmienić na strefę usługowo budowlaną mieszkaniową jednorodzinną.	dziaki nr ew. 883/2 obręb 5.0005	U3, MN1, KDS1, KDS2, KDL1, KDL2		X		X	
8.	04.12.2017 04.12.2017	*	Zmniejszyć opłatę planistyczną do 3%.	dziaka nr ew. 882/1, obręb 5.0005	30%		X		X	

\*W związku z ustawą z dnia 29 sierpnia 1997 r. o ochronie danych osobowych (Dz. U. z 2016 r. poz. 922) z tekstu uchwały dla celów publikacji zostały usunięte dane osobowe



Autopoprawka Burmistrza Łomianek  
do projektu uchwały Rady Miejskiej  
w sprawie miejscowego planu zagospodarowania przestrzennego  
„Dziekanów Polski Południowy-Wschód”

Do projektu uchwały wprowadza się następujące zmiany:

- 1) W § 18, 19, 20 w pkt 2 zmienia się numerację literową, nadając im ciągłość do litery e);
- 2) W załączniku nr 2 w podstawie prawnej aktualizuje się numer dziennika urzędowego, powinno być: Dz. U. z 2017 r. poz. 1073 z późn. zm.

Uzasadnienie

Autopoprawki w uchwale mają wyłącznie charakter porządkujący. Zmiana numeracji literowej związana jest nieprawidłowością powstałą podczas zapisywania wersji edytowalnej projektu uchwały do pliku chronionego przed zmianami.

Autopoprawka w załączniku do uchwały związana jest z aktualizacją numeru dziennika urzędowego ustawy z dnia 27 marca 2003 r. o planowaniu i zagospodarowaniu przestrzennym.

Z up. BURMISTRZA ŁOMIANEK

  
Piotr Busecki  
ZASTĘPCA BURMISTRZA

Załącznik nr 2 do uchwały  
 Nr.....Rady Miejskiej w Łomiankach  
 z dnia .....

### Rozstrzygnięcie o sposobie rozpatrzenia nieuwzględnionych uwag do miejscowego planu zagospodarowania przestrzennego „Dzianków Polski Południowy-Zachód”

Na podstawie art. 20 ust. 1 ustawy z dnia 27 marca 2003 r. o planowaniu i zagospodarowaniu przestrzennym (Dz. U. z 2017 r. poz. 1073 z późn. zm.) w odniesieniu do uwag nieuwzględnionych przez Burmistrza, Rada Miejska w Łomiankach postanawia przyjmując następujący sposób ich rozpatrzenia:

Lp.	Data wpływu uwagi	Nazwisko i imię, nazwa jednostki organizacyjnej i adres zgłaszającego uwagi	Treść uwagi	Oznaczenie nieruchomości, której dotyczy uwaga	Ustalenia projektu planu dla nieruchomości, której dotyczy uwaga	Rozstrzygnięcie Burmistrza w sprawie rozpatrzenia uwagi			Rozstrzygnięcie Rady Miejskiej Zał. do Uchwały Nr		Uwagi
						uwaga uwzględniona	uwaga nieuwzględniona	uwaga uwzględniona	uwaga nieuwzględniona		
1	2	3	4	5	6	7	8	9	10	11	
1	24.11.2017	*	Zapewnić dostęp do drogi publicznej klasy dojazdowej KDD7 lub KDD8 lub KDD9.	działki nr ew. 847/7 i 1008/1 obręb 5.0005			X		X		
2	24.11.2017	*	1. Zmienić minimalną powierzchnię działki na 1000m <sup>2</sup> . 2. Zmienić minimalną szerokość frontu działki na 20 m.	działki nr ew. 847/7, 1008/1, 848/9, 849/8 obręb 5.0005, MN9	2000 m <sup>2</sup> 25 m		X		X		
3	29.11.2017	*	1. Zwęzić pas drogowy. 2. Zmniejszyć odległość linii zabudowy od linii rozgraniczającej < 4 m. 3. Zmniejszyć odległość linii zabudowy od linii rozgraniczającej do 4 m.	działki nr ew. 786/1, 787/5, 787/7, 787/9 obręb 5.0005	U1, KDZ2 8m 8m		X		X		
4	01.12.2017	*	1. Zlikwidować drogę KDZ4. 2. Wyznaczyć drogę wschód - zachód przez tereny MN3, MN4.	działka nr ew. 802/1 obręb 5.0005	KDZ4 brak drogi		X		X		
5	01.12.2017	*	1. Sprzeciw wobec lokalizowania zjazdu i drogi zbiorczej do projektowanego węża Sadowa. 2. Sprzeciw wobec szerokości 29 m projektowanej drogi.	działki nr ew. 787/7, 787/8, 799/1; obręb 5.0005	KDZ2 - działki nr ew. 787/7, 787/8, 788/1 KDD2 - działka 788/1		X		X		

6	01.12.2017	*	1. Sprzeciw wobec zagospodarowaniu i zabudowy działki nr ew. 784/2. 2. Dokonać podziału działki nr ew. 783 i połączyć z działkami nr ew. 782 i 784/2.	działki nr ew. 783, 784/2 obręb 5.0005	MN2		X		X
7	01.12.2017	*	1. Wyznaczyć drogę równoległą do drogi KDL3, przebiegającą w połowie terenów MN3, MN4. 2. Maksymalnie obniżyć stawkę procentową opłaty planistycznej.	MN3, MN4	brak drogi		X		X
8	01.12.2017	*	1. Wyznaczyć drogę równoległą do drogi KDL3, przebiegającą w połowie terenów MN3, MN4. 2. Maksymalnie obniżyć stawkę procentową opłaty planistycznej.	U2,U3, MN3, MN4	30%		X		X
9	04.12.2017	*	Przeznaczyć ul. Piękną pod drogę publiczną.	MN3, MN4	brak drogi		X		X
10	04.12.2017	*	1. Wyznaczyć drogę równoległą do drogi KDL3, przebiegającą w połowie terenów MN3, MN4. 2. Maksymalnie obniżyć stawkę procentową opłaty planistycznej.	U2,U3, MN3, MN4	30%		X		X
11	04.12.2017	*	1. Zlikwidować drogę KDZ4. 2. Wyznaczyć drogę wschód - zachód przez tereny MN3, MN4.	ul. Piękna	KDW2		X		X
12	04.12.2017	*	1. Wyznaczyć drogę równoległą do drogi KDL3, przebiegającą w połowie terenów MN3, MN4. 2. Maksymalnie obniżyć stawkę procentową opłaty planistycznej.	MN3, MN4	brak drogi		X		X
13	04.12.2017	*	1. Wyznaczyć drogę równoległą do drogi KDL3, przebiegającą w połowie terenów MN3, MN4. 2. Maksymalnie obniżyć stawkę procentową opłaty planistycznej.	U2,U3, MN3, MN4	30%		X		X
14	04.12.2017	*	1. Wyznaczyć drogę równoległą do drogi KDL3, przebiegającą w połowie terenów MN3, MN4.	MN3, MN4	brak drogi		X		X

15	04.12.2017	*		2. Maksymalnie obniżyć stawkę procentową opłaty planistycznej. 1. Wyznaczyć drogę równoległą do drogi KDL3, przebiegającą w połowie terenów MN3, MN4.	U2,U3, MN3, MN4 MN3, MN4	30% brak drogi	X X	X X	X X
16	04.12.2017	*		2. Maksymalnie obniżyć stawkę procentową opłaty planistycznej. 1. Wyznaczyć drogę równoległą do drogi KDL3, przebiegającą w połowie terenów MN3, MN4.	U2,U3, MN3, MN4 MN3, MN4	30% brak drogi	X X	X X	X X
17	04.12.2017	*		2. Maksymalnie obniżyć stawkę procentową opłaty planistycznej. 1. Wyznaczyć drogę równoległą do drogi KDL3, przebiegającą w połowie terenów MN3, MN4.	U2,U3, MN3, MN4 MN3, MN4	30% brak drogi	X X	X X	X X
18	04.12.2017	*		2. Maksymalnie obniżyć stawkę procentową opłaty planistycznej. 1. Wyznaczyć drogę równoległą do drogi KDL3, przebiegającą w połowie terenów MN3, MN4.	U2,U3, MN3, MN4 MN3, MN4	30% brak drogi	X X	X X	X X
19	04.12.2017	*		2. Maksymalnie obniżyć stawkę procentową opłaty planistycznej. 1. Wyznaczyć drogę równoległą do drogi KDL3, przebiegającą w połowie terenów MN3, MN4.	U2,U3, MN3, MN4 MN3, MN4	30% brak drogi	X X	X X	X X
20	04.12.2017	*		2. Maksymalnie obniżyć stawkę procentową opłaty planistycznej. 1. Wyznaczyć drogę równoległą do drogi KDL3, przebiegającą w połowie terenów MN3, MN4.	U2,U3, MN3, MN4 MN3, MN4	30% brak drogi	X X	X X	X X
21	04.12.2017	*		2. Maksymalnie obniżyć stawkę procentową opłaty planistycznej. 1. Wyznaczyć drogę równoległą do drogi KDL3, przebiegającą w połowie terenów MN3, MN4.	U2,U3, MN3, MN4 MN3, MN4	30% brak drogi	X X	X X	X X
22	04.12.2017	*		2. Maksymalnie obniżyć stawkę procentową opłaty planistycznej. 1. Wyznaczyć drogę równoległą do drogi KDL3, przebiegającą w połowie terenów MN3, MN4.	U2,U3, MN3, MN4 MN3, MN4	30% brak drogi	X X	X X	X X

23	04.12.2017	*								U2,U3, MN3, MN4	30%					X	X
										MN3, MN4	brak drogi					X	X
24	04.12.2017	*								U2,U3, MN3, MN4	30%					X	X
										MN3, MN4	brak drogi					X	X
25	04.12.2017	*								U2,U3, MN3, MN4	30%					X	X
										ul. Piękna	KDW2					X	X
26	04.12.2017	*								działki nr ew. 784/2, 783, 782; obręb 5.0005	brak ustalenia					X	X
										obszar planu	30%					X	X
27	04.12.2017	*								działki nr ew. 784/2, 783, 782; obręb 5.0005	brak ustalenia					X	X
										obszar planu	30%					X	X
28	04.12.2017	*								działki nr ew. 784/2, 783, 782; obręb 5.0005	brak ustalenia					X	X
										obszar planu	30%					X	X
29	04.12.2017	*								działki nr ew. 784/2, 783, 782; obręb 5.0005	brak ustalenia					X	X
										obszar planu	30%					X	X
30	04.12.2017	*								działki nr ew. 1193, 1194, 835/14, 1314,	MN8, MN10, MN11 - od 0,01 do 0,3;					X	X





36	04.12.2017	*		plaskim. 1. Ustalić odpowiednią odległość zabudowy zapewniającą zachowanie 8 m szerokości drogi. Nieprzekraczalną linię zabudowy wyznaczyć w odległości 6 m od granicy z działki. 2. Wysokość zabudowy 2-kondygnacje z wykluczeniem budynków z dachem plaskim.	ul. Piękna MN2	szerokość KDW2 - 8 m odległość lini zabudowy od linii rozgraniczającej 3,46 m, od granicy działki drogowej 6,46 m 9,5 m	X			X	częściowo w zakresie szerokości drogi
37	04.12.2017	*		1. Ustalić odpowiednią odległość zabudowy zapewniającą zachowanie 8 m szerokości drogi. Nieprzekraczalną linię zabudowy wyznaczyć w odległości 6 m od granicy działki. 2. Wysokość zabudowy 2-kondygnacje z wykluczeniem budynków z dachem plaskim.	ul. Piękna MN2	szerokość KDW2 - 8 m odległość lini zabudowy od linii rozgraniczającej 3,46 m, od granicy działki drogowej 6,46 m 9,5 m	X			X	częściowo
38	04.12.2017	*		1. Ustalić odpowiednią odległość zabudowy zapewniającą zachowanie 8 m szerokości drogi. Nieprzekraczalną linię zabudowy wyznaczyć w odległości 6 m od granicy działki. 2. Wysokość zabudowy 2-kondygnacje z wykluczeniem budynków z dachem plaskim.	ul. Piękna MN2	szerokość KDW2 - 8 m odległość lini zabudowy od linii rozgraniczającej 3,46 m, od granicy działki drogowej 6,46 m 9,5 m	X			X	częściowo
39	04.12.2017	*		1. Ustalić odpowiednią odległość zabudowy zapewniającą zachowanie 8 m szerokości drogi. Nieprzekraczalną linię zabudowy wyznaczyć w odległości 6 m od granicy działki. 2. Wysokość zabudowy 2-kondygnacje z wykluczeniem budynków z dachem plaskim.	ul. Piękna MN2	szerokość KDW2 - 8 m odległość lini zabudowy od linii rozgraniczającej 3,46 m, od granicy działki drogowej 6,46 m 9,5 m	X			X	częściowo
40	04.12.2017	*		1. Wyznaczyć drogę równoległą do drogi plaskim.	MN3, MN4	brak drogi	X			X	

41	04.12.2017	*									30%						X	
																		X
42	04.12.2017	*									30%							X
																		X
43	04.12.2017	*									30%							X
																		X
44	04.12.2017	*									30%							X
																		X
45	04.12.2017	*									30%							X
																		X
46	04.12.2017	*									30%							X
																		X
																		X
																		X
																		X

\* - W związku z ustawą z dnia 29 sierpnia 1997 r. o ochronie danych osobowych (Dz. U. z 2016 r. poz. 922) z tekstu uchwały dla celów publikacji zostały usunięte dane osobowe

Autopoprawka Burmistrza Łomianek  
do projektu uchwały Rady Miejskiej  
w sprawie miejscowego planu zagospodarowania przestrzennego  
„Dziekanów Polski Południowy-Zachód”

Do projektu uchwały wprowadza się następujące zmiany:

- 1) W § 19, 20, 21, 22 w pkt 2 zmienia się numerację literową, nadając im ciągłość do litery e);
- 2) W § 33 zmienia się oznaczenie symbolu z LZ na ZL;
- 3) W § 34 pkt 2 zmienia się numerację, nadając im ciągłość, od 1) do 4);
- 4) W załączniku nr 2 w podstawie prawnej aktualizuje się numer dziennika urzędowego, powinno być: Dz. U. z 2017 r. poz. 1073 z późn. zm.

Uzasadnienie

Autopoprawki w uchwale mają wyłącznie charakter porządkujący. Zmiana numeracji związana jest nieprawidłowością powstałą podczas zapisywania wersji edytowalnej projektu uchwały do pliku chronionego przed zmianami.

Zmiana oznaczenia symbolu związana jest z usunięciem pomyłki literowej.

Autopoprawka w załączniku do uchwały związana jest z aktualizacją numeru dziennika urzędowego ustawy z dnia 27 marca 2003 r. o planowaniu i zagospodarowaniu przestrzennym.

Z up. BURMISTRZA ŁOMIANEK

  
Piotr Rusiecki  
ZASTĘPCA BURMISTRZA

  
NACZELNIK  
Widziny Ładu Przestrzennego  
mgr inż. Dorota Gądomska

Załącznik nr 2 do uchwały  
 Nr.....Rady Miejskiej w Łomiankach  
 z dnia .....

### Rozstrzygnięcie o sposobie rozpatrzenia nieuwzględnionych uwag do miejscowego planu zagospodarowania przestrzennego „Dzianeków Polski Północny-Wschód”

Na podstawie art. 20 ust. 1 ustawy z dnia 27 marca 2003 r. o planowaniu i zagospodarowaniu przestrzennym (Dz. U. z 2017 r. poz. 1073 z późn. zm.) w odniesieniu do uwag nieuwzględnionych przez Burmistrza, Rada Miejska w Łomiankach postanawia przyjmując następujący sposób ich rozpatrzenia:

L.p.	Data wpływu uwagi	Nazwisko i imię, nazwa jednostki organizacyjnej i adres zgłaszającego uwagi	Treść uwagi	Oznaczenie nieruchomości, której dotyczy uwaga	Ustalenia projektu planu dla nieruchomości, której dotyczy uwaga	Rozstrzygnięcie Burmistrza w sprawie rozpatrzenia uwagi			Rozstrzygnięcie Rady Miejskiej Zai. do Uchwały Nr		Uwagi
						uwaga uwzględniona	uwaga nieuwzględniona	uwaga uwzględniona	uwaga nieuwzględniona		
1	2	3	4	5	6	7	8	9	10	11	
1	21.12.2015	*	1. Usunięcie z planu drogi KDD3 i KDD8. 2. Zwiększenie drogi KDL1 do 10m. 3. Układ komunikacyjny zgodnie z załącznikiem.	działki nr ew. 755/2, 755/3, obręb 5.0005 działki położone w jednostce KDL1 cały obszar planu	KDD3 KDL1 KDL1, KDL2, KDD1, KDD2		X X X		X X X		częściowo, częściowo częściowo
2	31.12.2015	*	1. Usunięcie z planu drogi KDD3 i KDD8. 2. Zwiększenie drogi KDL1 do 10 m oraz likwidacja ronda.	działki nr ew. 755/2, 755/3, obręb 5.0005 działki położone w jednostce KDL1	KDD3 KDL1		X X		X X		częściowo, częściowo
3	07.01.2016	*	1. Usunięcie z planu drogi KDL1 oraz ronda. W przypadku pozostawienia tej drogi, zwiększenie jej i zastąpienie ronda skrzyżowaniem. 2. Rozszerzenie przeznaczenia działki o funkcję handlowo-usługową.	działka nr ew. 2001/2 obręb 5.0005	KDL1, KDZZ		X		X		
4	07.01.2016	*	Rozszerzenie przeznaczenia działki ew. nr 2001/1 o działalność handlowo-usługową.	działka nr ew. 2001/1 obręb 5.0005	MN1		X		X		
5	08.01.2016	*	Usunięcie wszystkich planowanych dróg publicznych: KDS z terenem przeznaczonym pod kładkę pieszą; KDL, KDD8, KDD9, KDD3, KDD2, KDD5, KDD6.	KDS, KDL, KDD	KDS1-2, KDL1-2		X		X		częściowo
6	08.01.2016	Softys Solectwa Dziekanów Polski	Usunięcie dróg publicznych: KDS z terenem przeznaczonym pod kładkę pieszą; KDL1, KDD8, KDD9, KDD3, KDD2, KDD5, KDD6.	KDS, KDL, KDD	KDS1-2, KDL1-3, KDD3		X		X		częściowo

7	08.01.2016	*	Usunięcie drogi KDD3, KDD8.			działki nr ew. 755/2, 755/3, obręb 5.0005	KDD8, KDD3			X		X	częściowo,
8	08.01.2016	*	Niewykreslanie jakichkolwiek dróg publicznych z rysunku planu.			wszystkie drogi publiczne	wszystkie drogi publiczne			X		X	częściowo
9	08.01.2016	*	Niewykreslanie jakichkolwiek dróg publicznych z rysunku planu.			wszystkie drogi publiczne	wszystkie drogi publiczne			X		X	częściowo
10	08.01.2016	*	Niewykreslanie jakichkolwiek dróg publicznych z rysunku planu.			wszystkie drogi publiczne	wszystkie drogi publiczne			X		X	częściowo
11	08.01.2016	*	Niewykreslanie jakichkolwiek dróg publicznych z rysunku planu.			wszystkie drogi publiczne	wszystkie drogi publiczne			X		X	częściowo
12	08.01.2016	*	Niewykreslanie jakichkolwiek dróg publicznych z rysunku planu			wszystkie drogi publiczne	wszystkie drogi publiczne			X		X	częściowo
13	11.01.2016	*	1. Zlikwidowanie drogi KDD8. Przeniesienie tej drogi na działki ew. nr 754/2, 753/3, 752, 1035. 2. Zmniejszenie szerokości drogi poprzecznej KDL1 oraz zlikwidowanie szpalerów drzew. Poszukać alternatywnych tras przebiegu drogi zbiorczej dla ul. Rolniczej lub zrezygnować z koncepcji.			działka nr ew. 755/1, 754/2, 753/3, 752, 1035 obręb 5.0005	KDD3			X		X	częściowo,
14	20.11.2017	*				działki położone w jednostce KDL1	KDL1			X		X	częściowo
15	20.11.2017	*	1. Brak zgody na budowę ronda (róg Wędkarskiej i Rolniczej). 2. Brak zgody na poszerzenie ul. Rolniczej (po 4 m z każdej strony). 3. Żądanie całkowitej zmiany planu i pominięcia włączenia 2 nitek planowanej obwodnicy ul. Rolniczą przez środek wsi Dziekanów Polski.			działka nr ew. 674/4 obręb 5.0005	KDZ1			X		X	nieruchomość poza obszarem planu
16	20.11.2017	*	1. Brak zgody na budowę ronda (róg Wędkarskiej i Rolniczej). 2. Brak zgody na poszerzenie ul. Rolniczej (po 4 m z każdej strony). 3. Żądanie całkowitej zmiany planu i pominięcia włączenia 2 nitek planowanej obwodnicy ul. Rolniczą przez środek wsi Dziekanów Polski.			działka nr ew. 656/8, obręb 0005				X		X	nieruchomość poza obszarem planu
17	20.11.2017	*	1. Brak zgody na budowę ronda (róg Wędkarskiej i Rolniczej). 2. Brak zgody na poszerzenie ul. Rolniczej (o 8 m).			działka nr ew. 656/8, obręb 0005				X		X	nieruchomość poza obszarem planu
18	20.11.2017	*	1. Brak zgody na budowę ronda (róg Wędkarskiej i Rolniczej). 2. Brak zgody na poszerzenie ul. Rolniczej (po 4 m z każdej strony). 3. Żądanie całkowitej zmiany planu i pominięcia włączenia 2 nitek planowanej obwodnicy ul. Rolniczą przez środek wsi Dziekanów Polski.			działka nr ew. 656/8, obręb 0005				X		X	nieruchomość poza obszarem planu
19	23.11.2017	*	Brak zgody na poszerzenie ul. Rolniczej.			działka nr ew. 749/5 obręb 5.0005	KDZ1			X		X	nieruchomość poza obszarem planu
20	23.11.2017	*	Brak zgody na obwodnicę Lomianek poprowadzoną ul. Rolniczą			działka nr ew. 729/6 obręb 5.0005	KDZ1			X		X	

21	28.11.2017	*	Sprzeciw wobec poszerzenia ul. Rolniczej o 8 m.	Dzianków Polski	KDZ1	X	X	
22	28.11.2017	*	Sprzeciw wobec poszerzenia ul. Rolniczej o 8 m.	Dzianków Polski	KDZ1	X	X	
23	28.11.2017	*	Sprzeciw wobec poszerzenia ul. Rolniczej o 8 m.	Dzianków Polski	KDZ1	X	X	
24	28.11.2017	*	Sprzeciw wobec poszerzenia ul. Rolniczej o 8 m.	Dzianków Polski	KDZ1	X	X	
25	28.11.2017	*	1. Brak zgody na poszerzenie ul. Rolniczej o numerach nieparzystych o 4 m. 2. Do § 19 pkt 3 i § 20 pkt 3 dopisać: "wielkość działek i szerokość frontów nie dotyczą istniejących terenów zabudowanych i już wytyczonych". 3. Brak zgody na poszerzenie ul. Wędkarskie na odbrinku od planowanej drogi zbiorczej do ul. Rolniczej.	MN1, MN2	zasady i warunki scalania i podziału nieruchomości	X	X	
26	28.11.2017	*	Sprzeciw wobec poszerzenia ul. Rolniczej o 8 m.	Dzianków Polski	KDZ1	X	X	
27	30.11.2017	*	1. Brak zgody na poszerzenie ul. Rolniczej o numerach nieparzystych o 4 m. 2. Do § 19 pkt 3 i § 20 pkt 3 dopisać: "wielkość działek i szerokość frontów nie dotyczą istniejących terenów zabudowanych i już wytyczonych". 3. Zmienić przeznaczenie terenów rolniczych w Dziekanowie Polskim i Dziekanowie Leśnym.	MN1, MN2	zasady i warunki scalania i podziału nieruchomości	X	X	
28	30.11.2017	*	Sprzeciw wobec poszerzenia ul. Rolniczej o 8 m.	Dzianków Polski	KDZ1	X	X	
29	01.12.2017	*	Sprzeciw wobec poszerzenia ul. Rolniczej o 8 m.	Dzianków Polski	KDZ1	X	X	
30	01.12.2017	*	1. Brak zgody na poszerzenie ul. Rolniczej o numerach nieparzystych o 4 m. 2. Do § 19 pkt 3 i § 20 pkt 3 dopisać: "wielkość działek i szerokość frontów nie dotyczą istniejących terenów zabudowanych i już wytyczonych".	MN1, MN2	zasady i warunki scalania i podziału nieruchomości	X	X	
31	01.12.2017	*	Sprzeciw wobec poszerzenia ul. Rolniczej o 8 m.	Dzianków Polski	KDZ1	X	X	
32	01.12.2017	*	1. Brak zgody na poszerzenie ul. Rolniczej o numerach nieparzystych o 4 m. 2. Do § 19 pkt 3 i § 20 pkt 3 dopisać: "wielkość działek i szerokość frontów nie dotyczą istniejących terenów zabudowanych i już wytyczonych".	MN1, MN2	zasady i warunki scalania i podziału nieruchomości	X	X	
33	01.12.2017	*	Sprzeciw wobec poszerzenia ul. Rolniczej o 8 m.	Dzianków Polski	KDZ1	X	X	
34	01.12.2017	*	1. Brak zgody na poszerzenie ul. Rolniczej o numerach nieparzystych o 4 m. 2. Do § 19 pkt 3 i § 20 pkt 3 dopisać: "wielkość działek i szerokość frontów nie dotyczą istniejących terenów zabudowanych i już wytyczonych".	MN1, MN2	zasady i warunki scalania i podziału nieruchomości	X	X	
35	01.12.2017	*	Sprzeciw wobec poszerzenia ul. Rolniczej o 8 m.	Dzianków Polski	KDZ1	X	X	
36	01.12.2017	*	1. Brak zgody na poszerzenie ul. Rolniczej o numerach nieparzystych o 4 m.	Dzianków Polski	KDZ1	X	X	





51	01.12.2017	*	2. Do § 19 pkt 3 i § 20 pkt 3 dopisać: "wielkość działek i szerokość frontów nie dotyczą istniejących terenów zabudowanych i już wytyczonych". Sprzeciw wobec poszerzenia ul. Rolniczej o 8 m.	MN1, MN2	zasady i warunki scalania i podziału nieruchomości	X	X	X
52	01.12.2017	*	1. Brak zgody na poszerzenie ul. Rolniczej o numerach nieparzystych o 4 m. 2. Do § 19 pkt 3 i § 20 pkt 3 dopisać: "wielkość działek i szerokość frontów nie dotyczą istniejących terenów zabudowanych i już wytyczonych". 3. Brak zgody na poszerzenie ul. Rolniczej.	Dzianków Polski	KDZ1	X	X	X
53	01.12.2017	*	Sprzeciw wobec poszerzenia ul. Rolniczej o 8 m.	MN1, MN2	zasady i warunki scalania i podziału nieruchomości	X	X	X
54	01.12.2017	*	1. Brak zgody na poszerzenie ul. Rolniczej o numerach nieparzystych o 4 m. 2. Do § 19 pkt 3 i § 20 pkt 3 dopisać: "wielkość działek i szerokość frontów nie dotyczą istniejących terenów zabudowanych i już wytyczonych". Sprzeciw wobec poszerzenia ul. Rolniczej o 8 m.	Dzianków Polski	KDZ1	X	X	X
55	01.12.2017	*	1. Brak zgody na poszerzenie ul. Rolniczej o numerach nieparzystych o 4 m. 2. Do § 19 pkt 3 i § 20 pkt 3 dopisać: "wielkość działek i szerokość frontów nie dotyczą istniejących terenów zabudowanych i już wytyczonych". Sprzeciw wobec poszerzenia ul. Rolniczej o 8 m.	MN1, MN2	zasady i warunki scalania i podziału nieruchomości	X	X	X
56	01.12.2017	*	1. Brak zgody na poszerzenie ul. Rolniczej o numerach nieparzystych o 4 m. 2. Do § 19 pkt 3 i § 20 pkt 3 dopisać: "wielkość działek i szerokość frontów nie dotyczą istniejących terenów zabudowanych i już wytyczonych". Sprzeciw wobec poszerzenia ul. Rolniczej o 8 m.	Dzianków Polski	KDZ1	X	X	X
57	01.12.2017	*	1. Brak zgody na poszerzenie ul. Rolniczej o numerach nieparzystych o 4 m. 2. Do § 19 pkt 3 i § 20 pkt 3 dopisać: "wielkość działek i szerokość frontów nie dotyczą istniejących terenów zabudowanych i już wytyczonych". Sprzeciw wobec poszerzenia ul. Rolniczej o 8 m.	MN1, MN2	zasady i warunki scalania i podziału nieruchomości	X	X	X
58	01.12.2017	*	1. Brak zgody na poszerzenie ul. Rolniczej o numerach nieparzystych o 4 m. 2. Do § 19 pkt 3 i § 20 pkt 3 dopisać: "wielkość działek i szerokość frontów nie dotyczą istniejących terenów zabudowanych i już wytyczonych". Sprzeciw wobec poszerzenia ul. Rolniczej o 8 m.	Dzianków Polski	KDZ1	X	X	X
59	01.12.2017	*	1. Brak zgody na poszerzenie ul. Rolniczej o numerach nieparzystych o 4 m. 2. Do § 19 pkt 3 i § 20 pkt 3 dopisać: "wielkość działek i szerokość frontów nie dotyczą istniejących terenów zabudowanych i już wytyczonych". Sprzeciw wobec poszerzenia ul. Rolniczej o 8 m.	MN1, MN2	zasady i warunki scalania i podziału nieruchomości	X	X	X
60	01.12.2017	*	1. Brak zgody na poszerzenie ul. Rolniczej o numerach nieparzystych o 4 m. 2. Do § 19 pkt 3 i § 20 pkt 3 dopisać: "wielkość działek i szerokość frontów nie dotyczą istniejących terenów zabudowanych i już wytyczonych". Sprzeciw wobec poszerzenia ul. Rolniczej o 8 m.	Dzianków Polski	KDZ1	X	X	X
61	01.12.2017	*	1. Brak zgody na poszerzenie ul. Rolniczej o numerach nieparzystych o 4 m. 2. Do § 19 pkt 3 i § 20 pkt 3 dopisać: "wielkość działek i szerokość frontów nie dotyczą istniejących terenów zabudowanych i już wytyczonych". Sprzeciw wobec poszerzenia ul. Rolniczej o 8 m.	MN1, MN2	zasady i warunki scalania i podziału nieruchomości	X	X	X
62	01.12.2017	*	1. Brak zgody na poszerzenie ul. Rolniczej o numerach nieparzystych o 4 m. 2. Do § 19 pkt 3 i § 20 pkt 3 dopisać: "wielkość działek i szerokość frontów nie dotyczą istniejących terenów zabudowanych i już wytyczonych". Sprzeciw wobec poszerzenia ul. Rolniczej o 8 m.	Dzianków Polski	KDZ1	X	X	X
63	01.12.2017	*	1. Brak zgody na poszerzenie ul. Rolniczej o numerach nieparzystych o 4 m.	MN1, MN2	zasady i warunki scalania i podziału nieruchomości	X	X	X
64	01.12.2017	*	1. Brak zgody na poszerzenie ul. Rolniczej o numerach nieparzystych o 4 m.	Dzianków Polski	KDZ1	X	X	X

65	01.12.2017	*	2. Do § 19 pkt 3 i § 20 pkt 3 dopisać: "wielkość działek i szerokość frontów nie dotyczą istniejących terenów zabudowanych i już wytyczonych".	MN1, MN2	zasady i warunki scalania i podziału nieruchomości	X				X		X									
66	01.12.2017	*	Sprzeciw wobec poszerzenia ul. Rolniczej o 8 m.	Dzietkanów Polski	KDZ1	X				X		X									
			1. Brak zgody na poszerzenie ul. Rolniczej o numerach nieparzystych o 4.	Dzietkanów Polski		X				X		X									
			2. Do § 19 pkt 3 i § 20 pkt 3 dopisać: "wielkość działek i szerokość frontów nie dotyczą istniejących terenów zabudowanych i już wytyczonych".	MN1, MN2	zasady i warunki scalania i podziału nieruchomości	X				X		X									
67	01.12.2017	*	Sprzeciw wobec poszerzenia ul. Rolniczej o 8 m.	Dzietkanów Polski	KDZ1	X				X		X									
68	01.12.2017	*	Sprzeciw wobec poszerzenia ul. Rolniczej o 8 m.	Dzietkanów Polski	KDZ1	X				X		X									
69	01.12.2017	*	1. Brak zgody na poszerzenie ul. Rolniczej o numerach nieparzystych o 4 m.	Dzietkanów Polski		X				X		X									
			2. Do § 19 pkt 3 i § 20 pkt 3 dopisać: "wielkość działek i szerokość frontów nie dotyczą istniejących terenów zabudowanych i już wytyczonych".	MN1, MN2	zasady i warunki scalania i podziału nieruchomości	X				X		X									
70	01.12.2017	*	Sprzeciw wobec poszerzenia ul. Rolniczej o 8 m.	Dzietkanów Polski	KDZ1	X				X		X									
71	01.12.2017	*	1. Brak zgody na poszerzenie ul. Rolniczej o numerach nieparzystych o 4 m.	Dzietkanów Polski		X				X		X									
			2. Do § 19 pkt 3 i § 20 pkt 3 dopisać: "wielkość działek i szerokość frontów nie dotyczą istniejących terenów zabudowanych i już wytyczonych".	MN1, MN2	zasady i warunki scalania i podziału nieruchomości	X				X		X									
			3. Wyznaczenie alternatywnej trasy dla przebiegu drogi zbiorczej zamiast ul. Rolniczej.			X				X		X									
			4. Zmniejszenie obszarów zabudowy usługowej na rzecz terenów zabudowy mieszkaniowej jednorodzinnej lub mieszkaniowej i usługowej.			X				X		X									
72	01.12.2017	*	1. Brak zgody na poszerzenie ul. Rolniczej o numerach nieparzystych o 4 m.	Dzietkanów Polski		X				X		X									
			2. Do § 19 pkt 3 i § 20 pkt 3 dopisać: "wielkość działek i szerokość frontów nie dotyczą istniejących terenów zabudowanych i już wytyczonych".	MN1, MN2	zasady i warunki scalania i podziału nieruchomości	X				X		X									
73	01.12.2017	*	1. Brak zgody na poszerzenie ul. Rolniczej o numerach nieparzystych o 4 m.	Dzietkanów Polski		X				X		X									
			2. Do § 19 pkt 3 i § 20 pkt 3 dopisać: "wielkość działek i szerokość frontów nie dotyczą istniejących terenów zabudowanych i już wytyczonych".	MN1, MN2	zasady i warunki scalania i podziału nieruchomości	X				X		X									
74	01.12.2017	*	1. Brak zgody na poszerzenie ul. Rolniczej o numerach nieparzystych o 4 m.	Dzietkanów Polski		X				X		X									
			2. Do § 19 pkt 3 i § 20 pkt 3 dopisać: "wielkość działek i szerokość frontów nie dotyczą istniejących terenów zabudowanych i już wytyczonych".	MN1, MN2	zasady i warunki scalania i podziału nieruchomości	X				X		X									
75	01.12.2017	*	1. Usunięcie drogi KDD3.	dziśka o nr ew. 755/3, obręb 5.0005	KDD3	X				X		X									
			2. Sprzeciw wobec poszerzenia ul. Rolniczej- proponując alternatywnego przebiegu drogi.	obrab 5.0005	KDZ1	X				X		X									

76	01.12.2017	*	3. Przeznaczyć teren U2 pod zabudowę mieszkaniową.		Działanów Polski		MN3, MN7, U2, KDD3		X		X
77	01.12.2017	*	Sprzeciw wobec poszerzenia ul. Rolniczej o 8 m.		Działanów Polski		KDZ1		X		X
78	01.12.2017	*	Sprzeciw wobec poszerzenia ul. Rolniczej o 8 m.		Działanów Polski		KDZ1		X		X
79	04.12.2017	*	Sprzeciw wobec poszerzenia ul. Rolniczej o 8 m.		Działanów Polski		KDZ1		X		X
80	04.12.2017	*	Sprzeciw wobec planowanego układu komunikacyjnego.		działka nr ew. 2001/3 obręb 5.0005		KDZ3, KDL1		X		X
81	04.12.2017	*	Sprzeciw wobec poszerzenia ul. Rolniczej o 8 m.		Działanów Polski		KDZ1		X		X
82	04.12.2017	*	1. Brak zgody na poszerzenie ul. Rolniczej o numerach nieparzystych o 4 m. 2. Do § 19 pkt 3 i § 20 pkt 3 dopisać: "wielkość działek i szerokość frontów nie dotyczą istniejących terenów zabudowanych i już wytyczonych".		MN1, MN2		zasady i warunki scalania i podziału nieruchomości		X		X
83	04.12.2017	*	1. Brak zgody na poszerzenie ul. Rolniczej o numerach nieparzystych o 4 m.		Działanów Polski				X		X
84	04.12.2017	*	2. Do § 19 pkt 3 i § 20 pkt 3 dopisać: "wielkość działek i szerokość frontów nie dotyczą istniejących terenów zabudowanych i już wytyczonych".		MN1, MN2		zasady i warunki scalania i podziału nieruchomości		X		X
85	04.12.2017	*	Sprzeciw wobec poszerzenia ul. Rolniczej o 8 m.		Działanów Polski		KDZ1		X		X
86	04.12.2017	*	Sprzeciw wobec poszerzenia ul. Rolniczej o 8 m.		Działanów Polski		KDZ1		X		X
87	04.12.2017	*	Sprzeciw wobec poszerzenia ul. Rolniczej o 8 m.		Działanów Polski		KDZ1		X		X
88	04.12.2017	*	1. Brak zgody na poszerzenie ul. Rolniczej o numerach nieparzystych o 4 m. 2. Do § 19 pkt 3 i § 20 pkt 3 dopisać: "wielkość działek i szerokość frontów nie dotyczą istniejących terenów zabudowanych i już wytyczonych". Zmniejszyć rentę planistyczną do 3%.		MN1, MN2		zasady i warunki scalania i podziału nieruchomości		X		X
89	04.12.2017	*	Sprzeciw wobec drogi KDL1.		Działanów Polski				X		X
90	04.12.2017	*	1. Sprzeciw wobec drogi KDD3. 2. Sprzeciw wobec drogi KDL2. 3. Sprzeciw wobec linii rozgraniczającej wyznaczonej prostopadle do drogi. Propozycja aby wyznaczyć prostopadle do granic działki. 4. Sprzeciw wobec kładki KDS2. Propozycja lokalizacji przy ul. Wałigóry.		Działanów Polski (działka nr ew. 882/1 obręb 5.0005)		30%		X		X
					działki nr ew. 763/2 i 754/2, obręb 5.0005		KDL1		X		X
					działki nr ew. 753/3 i 754/3, obręb 5.0005		KDD3		X		X
							KDL2		X		X
									X		X
							KDS2		X		X

91	04.12.2017	*	5. Sprzeciw wobec przebiegu KDZ4. Propozycja poprowadzenia S7 przy KPN lub wzdłuż Wisły. 6. Wykonać przejścia, przejazd przez S7 na przedłużeniu ul. Wędkarskiej w postaci tunelu. Zmniejszyć U3 do pasa o szerokości ok. 100m od proj. S7, ewentualnie dopuścić lokalizowanie obok funkcji usługowej funkcję mieszkaniową jednorodzinną.	KDZ4			X		X		X	
							X		X		X	
							X		X		X	

\* - W związku z ustawą z dnia 29 sierpnia 1997 r. o ochronie danych osobowych (Dz. U. z 2016 r. poz. 922) z tekstu uchwały dla celów publikacji zostały usunięte dane osobowe

Autopoprawka Burmistrza Łomianek  
do projektu uchwały Rady Miejskiej  
w sprawie miejscowego planu zagospodarowania przestrzennego  
„Dziekanów Polski Północny-Wschód”

Do projektu uchwały wprowadza się następujące zmiany:

- 1) W § 19, 20, 21 w pkt 2 zmienia się numerację literową, nadając im ciągłość do litery e);
- 2) W § 40 dodaje się lit. c) w brzmieniu: *dopuszcza się realizację w postaci ciągu pieszo-jezdnego, to znaczy bez wyodrębnionego chodnika dla pieszych;*
- 3) W załączniku nr 1 zmniejsza się szerokość drogi KDL1 oraz zmniejsza się odległości nieprzekraczalnej linii zabudowy do tej drogi;
- 4) W załączniku nr 1 w legendzie usuwa się: *KP- teren publicznego ciągu pieszego;*
- 5) W załączniku nr 2 w podstawie prawnej aktualizuje się numer dziennika urzędowego, powinno być: Dz. U. z 2017 r. poz. 1073 z późn. zm.

#### Uzasadnienie

Zmiana numeracji związana jest nieprawidłowością powstałą podczas zapisywania wersji edytowalnej projektu uchwały do pliku chronionego przed zmianami. Ujednolicono zapisy dotyczące ul. Mikołajczyka. Zmniejszenie szerokości drogi KDL1 oraz zmniejszenie odległości nieprzekraczalnej linii zabudowy do tej drogi wynika z włączenia działki będącej własnością gminy do drogi oraz częściowe uwzględnienie wniosków mieszkańców. Zmiana w legendzie w załączniku nr 1 jest związana jest z usunięciem oczywistej pomyłki. Autopoprawka w załączniku do uchwały związana jest z aktualizacją numeru dziennika urzędowego ustawy z dnia 27 marca 2003 r. o planowaniu i zagospodarowaniu przestrzennym.

Z up. BURMISTRZA ŁOMIANEK

Piotr Rusiecki  
ZASTĘPCA BURMISTRZA

NACZELNIK  
Wydziału Ładu Przestrzennego  
*Dorota Gadomska*  
mgr inż. Dorota Gadomska



Załącznik nr 2 do uchwały  
 Nr.....Rady Miejskiej w Łomiankach  
 z dnia .....

### Rozstrzygnięcie o sposobie rozpatrzenia nieuwzględnionych uwag do miejscowego planu zagospodarowania przestrzennego „Dziekanków Polski Północny-Zachód”

Na podstawie art. 20 ust. 1 ustawy z dnia 27 marca 2003 r. o planowaniu i zagospodarowaniu przestrzennym (Dz. U. z 2017 r. poz. 1073 z późn. zm.) w odniesieniu do uwag nieuwzględnionych przez Burmistrza, Rada Miejska w Łomiankach postanawia przyjmując następujący sposób ich rozpatrzenia:

L.p.	Data wpływu uwagi	Nazwisko i imię, nazwa jednostki organizacyjnej i adres jej i adres zgłaszające go uwagi	Treść uwagi	Oznaczenie nieruchomości, której dotyczy uwaga	Ustalenia projektu planu dla nieruchomości, której dotyczy uwaga	Rozstrzygnięcie Burmistrza w sprawie rozpatrzenia uwagi			Rozstrzygnięcie Rady Miejskiej Zai. do Uchwały Nr		Uwagi
						uwaga uwzględniona	uwaga nieuwzględniona	uwaga uwzględniona	uwaga nieuwzględniona		
1	2	3	4	5	6	7	8	9	10		
1	20.11.2017	*	1. Brak zgody na budowę ronda na skrzyżowaniu ul. Wędkarskiej i ul. Rolniczej. 2. Brak zgody na naruszenie zabytkowej kapliczki przy ul. Rolniczej róg Wędkarskiej. 3. Żądanie całkowitej zmiany planu i pominięcia włączenia 2 nitek planowanej obwodnicy ul. Rolniczą przez środek wsi Dziekanków Polski.	działka nr ew. 656/8, obręb 0005			X		X		11
2	20.11.2017	*	1. Brak zgody na budowę ronda na skrzyżowaniu ul. Wędkarskiej i ul. Rolniczej. 2. Brak zgody na naruszenie zabytkowej kapliczki przy ul. Rolniczej róg Wędkarskiej. 3. Żądanie całkowitej zmiany planu i pominięcia włączenia 2 nitek planowanej obwodnicy ul. Rolniczą przez środek wsi Dziekanków Polski.	działka nr ew. 656/8, obręb 0005			X		X		
3	20.11.2017	*	1. Brak zgody na budowę ronda na skrzyżowaniu ul. Wędkarskiej i ul. Rolniczej. 2. Brak zgody na naruszenie zabytkowej kapliczki przy ul. Rolniczej róg Wędkarskiej. 3. Żądanie całkowitej zmiany planu i pominięcia włączenia 2 nitek planowanej obwodnicy ul. Rolniczą przez środek wsi Dziekanków Polski.	działka nr ew. 656/8, obręb 0005			X		X		
4	20.11.2017	*	1. Brak zgody na budowę ronda na skrzyżowaniu ul. Wędkarskiej i ul. Rolniczej. 2. Brak zgody na naruszenie zabytkowej kapliczki przy ul. Rolniczej róg Wędkarskiej. 3. Żądanie całkowitej zmiany planu i pominięcia włączenia 2 nitek planowanej obwodnicy ul. Rolniczą przez środek wsi Dziekanków Polski.	działka nr ew. 656/8, obręb 0005			X		X		

5	30.11.2017	*	3. Żądanie całkowitej zmiany planu i pominięcia włączenia 2 nitek planowanej obwodnicy ul. Rolniczą przez środek wsi Dziekanów Polski. 1. Niezgodność planu z ustaleniami Studium w zakresie przeznaczenia terenu pod rolnictwo. Dopuścić zabudowę mieszkaniową jednorodzinną wolnostojącą. 2. Likwidacja dróg: KDZ1, KDD1, KDL3.	działka nr ew. 712/2 obręb 5.0006	R1, R2	X	X	X
6	01.12.2017	*	1. Usunięcie drogi KDD3. 2. Przeznaczyć teren U2 pod zabudowę mieszkaniową.	działka o nr ew. 755/3, obręb 5.0005	KDZ1, KDD1, KDL3. KDD3 MN3, MN7, U2, KDD3	X	X	X
7	04.12.2017	*	1. Plan jest niezgodny ze Studium w zakresie przeznaczenia pod tereny rolnicze. 2. Sprzeciw wobec KDZ1 3. Zmienić przebieg nieprzekraczalnej linii zabudowy poza granice działki 716/4. 4. Przeznaczyć całą działkę pod U3. Dopuścić zabudowę usługową w odległości 20 m od S7 - wyznaczyć linię zabudowy poza granicami działki. 5. Zmienić minimalną powierzchnię działki budowlanej powstałej w wyniku podziału na 600m2. 6. Zmienić minimalną powierzchnię działki budowlanej powstałej w wyniku podziału na 600m2. 7. Zwiększyć powierzchnię terenu MN2 o grunty R1V. 8. Wprowadzić zabudowę siedliskową. 9. Zmienić wskaźnik minimalnej powierzchni działki budowlanej powstałej w wyniku podziału na 800m2. 10. Zmienić wysokość renty planistycznej na 10%.	Dziekanów Polski	R1, R2	X	X	X
8	04.12.2017	*	1. W §24 pkt 2 wykreślić "zakaz zabudowy" i wpisać "zabudowa zagrodowa". 2. W §25 pkt 2 wykreślić "zakaz zabudowy" i wpisać "zabudowa zagrodowa". 3. Zmienić minimalną szerokość frontu działki na: 17 m dla zabudowy wolnostojącej, 15 m dla zabudowy bliźniaczej. 4. Zmienić minimalną wielkość działki: 1000m <sup>2</sup> dla zabudowy wolnostojącej, 800m <sup>2</sup> dla zabudowy bliźniaczej. 5. Zmienić klasę drogi KDZ1 na KDL. 6. Wprowadzić zapis, aby wszystkie drogi miały "nieograniczony dostęp". Dla KDZ wykreślić zapis, że są to drogi o "ograniczonym dostępie". 7. Zmienić wysokość stawki procentowej opłaty planistycznej na 3%.	działka nr ew. 716/4 obręb 5.0005 działka nr ew. 716/4 obręb 5.0005 działka nr ew. 716/3 obręb 5.0005	R1, R2 U3 - 1000 m2 30% zakaz zabudowy zakaz zabudowy 24 m dla wolnostojącej 20 m dla bliźniaczej dla wolnostojącej (MN1- MN5) - 1200m <sup>2</sup> , dla bliźniaczej (MN1) - 1000m <sup>2</sup> KDZ1 drogi zbiorcze o ograniczonej dostępności 30% zakaz zabudowy	X	X	X
9	04.12.2017	*	1. W §24 pkt 2 wykreślić "zakaz zabudowy" i wpisać "zabudowa zagrodowa".	Dziekanów Polski R1	30% zakaz zabudowy	X	X	X

10	04.12.2017	*	2. W §25 pkt 2 wykreślić "zakaz zabudowy" i wpisać "zabudowa zagrodowa". 3. Zmienić minimalną szerokość frontu działki na: 17 m dla zabudowy wolnostojącej, 15 m dla zabudowy bliźniaczej. 4. Zmienić minimalną wielkość działki: 1000m <sup>2</sup> dla zabudowy wolnostojącej, 800m <sup>2</sup> dla zabudowy bliźniaczej. 5. Zmienić klasę drogi KDZ1 na KDL 6. Wprowadzić zapis, aby wszystkie drogi miały "nieograniczony dostęp". Dla KDZ wykreślić zapis, że są to drogi o "ograniczonym dostępie". 7. Zmienić wysokość stawki procentowej opłaty planistycznej na 3%. Do § 19 pkt 3 i § 20 pkt 3 dopisać: "wielkość, działek i szerokość frontów nie dotyczą istniejących terenów zabudowanych i już wyforyczonych".	R2 MN1, MN2, MN3, MN4, MN5	zakaz zabudowy 24 m dla wolnostojącej 20 m dla bliźniaczej dla wolnostojącej (MN1- MN5) - 1200m <sup>2</sup> ; dla bliźniaczej (MN1) - 1000m <sup>2</sup> KDZ1 drogi zbiorcze o ograniczonej dostępności 30%	X X X X X X X	X X X X X X X	X X X X X X X
11	04.12.2017	*	1. W §24 pkt 2 wykreślić "zakaz zabudowy" i wpisać "zabudowa zagrodowa". 2. W §25 pkt 2 wykreślić "zakaz zabudowy" i wpisać "zabudowa zagrodowa". 3. Zmienić minimalną szerokość frontu działki na: 17 m dla zabudowy wolnostojącej, 15 m dla zabudowy bliźniaczej. 4. Zmienić minimalną wielkość działki: 1000m <sup>2</sup> dla zabudowy wolnostojącej, 800m <sup>2</sup> dla zabudowy bliźniaczej. 5. Zmienić klasę drogi KDZ1 na KDL 6. Wprowadzić zapis, aby wszystkie drogi miały "nieograniczony dostęp". Dla KDZ wykreślić zapis, że są to drogi o "ograniczonym dostępie". 7. Zmienić wysokość stawki procentowej opłaty planistycznej na 3%.	R1 R2 MN1, MN2, MN3, MN4, MN5	zakaz zabudowy zakaz zabudowy 24 m dla wolnostojącej 20 m dla bliźniaczej dla wolnostojącej (MN1- MN5) - 1200m <sup>2</sup> ; dla bliźniaczej (MN1) - 1000m <sup>2</sup> KDZ1 drogi zbiorcze o ograniczonej dostępności 30%	X X X X X X X	X X X X X X X	X X X X X X X
12	04.12.2017	*	1. W §24 pkt 2 wykreślić "zakaz zabudowy" i wpisać "zabudowa zagrodowa". 2. W §25 pkt 2 wykreślić "zakaz zabudowy" i wpisać "zabudowa zagrodowa". 3. Zmienić minimalną szerokość frontu działki na: 17 m dla zabudowy wolnostojącej, 15 m dla zabudowy bliźniaczej. 4. Zmienić minimalną wielkość działki: 1000m <sup>2</sup> dla zabudowy wolnostojącej, 800m <sup>2</sup> dla zabudowy bliźniaczej. 5. Zmienić klasę drogi KDZ1 na KDL 6. Wprowadzić zapis, aby wszystkie drogi miały "nieograniczony dostęp". Dla KDZ wykreślić zapis, że są to drogi o "ograniczonym dostępie". 7. Zmienić wysokość stawki procentowej opłaty planistycznej na 3%.	R1 R2 MN1, MN2, MN3, MN4, MN5	zakaz zabudowy zakaz zabudowy 24 m dla wolnostojącej 20 m dla bliźniaczej dla wolnostojącej (MN1- MN5) - 1200m <sup>2</sup> ; dla bliźniaczej (MN1) - 1000m <sup>2</sup> KDZ1 drogi zbiorcze o ograniczonej dostępności 30%	X X X X X X X	X X X X X X X	X X X X X X X

13	04.12.2017	*	<ol style="list-style-type: none"> <li>1. W §24 pkt 2 wykreślić "zakaz zabudowy" i wpisać "zabudowa zagrodowa".</li> <li>2. W §25 pkt 2 wykreślić "zakaz zabudowy" i wpisać "zabudowa zagrodowa".</li> <li>3. Zmienić minimalną szerokość frontu działki na: 17 m dla zabudowy wolnostojącej, 15 m dla zabudowy bliźniaczej.</li> <li>4. Zmienić minimalną wielkość działki: 1000m<sup>2</sup> dla zabudowy wolnostojącej, 800m<sup>2</sup> dla zabudowy bliźniaczej.</li> <li>5. Zmienić klasę drogi KDZ1 na KDL</li> <li>6. Wprowadzić zapis, aby wszystkie drogi miały "nieograniczony dostęp". Dla KDZ wykreślić zapis, że są to drogi o "ograniczonym dostępie".</li> <li>7. Zmienić wysokość stawki procentowej opłaty planistycznej na 3%.</li> </ol>	R1					zakaz zabudowy	X			X
				R2					zakaz zabudowy	X			X
				MN1, MN2, MN3, MN4, MN5					24 m dla wolnostojącej 20 m dla bliźniaczej	X			X
									dla wolnostojącej (MN1- MN5) - 1200m <sup>2</sup> ; dla bliźniaczej (MN1) - 1000m <sup>2</sup>	X			X
									KDZ1	X			X
				KDZ					drogi zbiorcze o ograniczonej dostępności	X			X
				Dzianków Polski					30%	X			X
14	04.12.2017	*	<ol style="list-style-type: none"> <li>1. W §24 pkt 2 wykreślić "zakaz zabudowy" i wpisać "zabudowa zagrodowa".</li> <li>2. W §25 pkt 2 wykreślić "zakaz zabudowy" i wpisać "zabudowa zagrodowa".</li> <li>3. Zmienić minimalną szerokość frontu działki na: 17 m dla zabudowy wolnostojącej, 15 m dla zabudowy bliźniaczej.</li> <li>4. Zmienić minimalną wielkość działki: 1000m<sup>2</sup> dla zabudowy wolnostojącej, 800m<sup>2</sup> dla zabudowy bliźniaczej.</li> <li>5. Zmienić klasę drogi KDZ1 na KDL</li> <li>6. Wprowadzić zapis, aby wszystkie drogi miały "nieograniczony dostęp". Dla KDZ wykreślić zapis, że są to drogi o "ograniczonym dostępie".</li> <li>7. Zmienić wysokość stawki procentowej opłaty planistycznej na 3%.</li> </ol>	R1					zakaz zabudowy	X			X
				R2					zakaz zabudowy	X			X
				MN1, MN2, MN3, MN4, MN5					24 m dla wolnostojącej 20 m dla bliźniaczej	X			X
									dla wolnostojącej (MN1- MN5) - 1200m <sup>2</sup> ; dla bliźniaczej (MN1) - 1000m <sup>2</sup>	X			X
									KDZ1	X			X
				KDZ					drogi zbiorcze o ograniczonej dostępności	X			X
				Dzianków Polski					30%	X			X
15	04.12.2017	*	<ol style="list-style-type: none"> <li>1. W §24 pkt 2 wykreślić "zakaz zabudowy" i wpisać "zabudowa zagrodowa".</li> <li>2. W §25 pkt 2 wykreślić "zakaz zabudowy" i wpisać "zabudowa zagrodowa".</li> <li>3. Zmienić minimalną szerokość frontu działki na: 17 m dla zabudowy wolnostojącej, 15 m dla zabudowy bliźniaczej.</li> <li>4. Zmienić minimalną wielkość działki: 1000m<sup>2</sup> dla zabudowy wolnostojącej, 800m<sup>2</sup> dla zabudowy bliźniaczej.</li> <li>5. Zmienić klasę drogi KDZ1 na KDL</li> <li>6. Wprowadzić zapis, aby wszystkie drogi miały "nieograniczony dostęp". Dla KDZ wykreślić zapis, że są to drogi o "ograniczonym dostępie".</li> <li>7. Zmienić wysokość stawki procentowej opłaty planistycznej na 3%.</li> </ol>	R1					zakaz zabudowy	X			X
				R2					zakaz zabudowy	X			X
				MN1, MN2, MN3, MN4, MN5					24 m dla wolnostojącej 20 m dla bliźniaczej	X			X
									dla wolnostojącej (MN1- MN5) - 1200m <sup>2</sup> ; dla bliźniaczej (MN1) - 1000m <sup>2</sup>	X			X
									KDZ1	X			X
				KDZ					drogi zbiorcze o ograniczonej dostępności	X			X
				Dzianków Polski					30%	X			X
16	04.12.2017	*	<ol style="list-style-type: none"> <li>1. W §24 pkt 2 wykreślić "zakaz zabudowy" i wpisać "zabudowa zagrodowa".</li> </ol>	R1					zakaz zabudowy	X			X

17	04.12.2017	*	<p>2. W §25 pkt 2 wykreślić "zakaz zabudowy" i wpisać "zabudowa zagrodowa".</p> <p>3. Zmienić minimalną szerokość frontu działki na: 17 m dla zabudowy wolnostojącej, 15 m dla zabudowy bliźniaczej.</p> <p>4. Zmienić minimalną wielkość działki: 1000m<sup>2</sup> dla zabudowy wolnostojącej, 800m<sup>2</sup> dla zabudowy bliźniaczej.</p> <p>5. Zmienić klasę drogi KDZ1 na KDL</p> <p>6. Wprowadzić zapis, aby wszystkie drogi miały "nieograniczony dostęp". Dla KDZ wykreślić zapis, że są to drogi o "ograniczonym dostępie".</p> <p>7. Zmienić wysokość stawki procentowej opłaty planistycznej na 3%.</p>	R2	<p>MN1, MN2, MN3, MN4, MN5</p> <p>KDZ</p> <p>Dziankanów Polski</p>	<p>zakaz zabudowy</p> <p>24 m dla wolnostojącej 20 m dla bliźniaczej</p> <p>dla wolnostojącej (MN1- MN5) - 1200m<sup>2</sup>; dla bliźniaczej (MN1) - 1000m<sup>2</sup></p> <p>KDZ1</p> <p>drogi zbiorcze o ograniczonej dostępności</p> <p>30%</p> <p>zakaz zabudowy</p> <p>zakaz zabudowy</p> <p>24 m dla wolnostojącej 20 m dla bliźniaczej</p> <p>dla wolnostojącej (MN1- MN5) - 1200m<sup>2</sup>; dla bliźniaczej (MN1) - 1000m<sup>2</sup></p> <p>KDZ1</p> <p>drogi zbiorcze o ograniczonej dostępności</p> <p>30%</p>	X	X	X
18	04.12.2017	*	<p>1. W §24 pkt 2 wykreślić "zakaz zabudowy" i wpisać "zabudowa zagrodowa".</p> <p>2. W §25 pkt 2 wykreślić "zakaz zabudowy" i wpisać "zabudowa zagrodowa".</p> <p>3. Zmienić minimalną szerokość frontu działki na: 17 m dla zabudowy wolnostojącej, 15 m dla zabudowy bliźniaczej.</p> <p>4. Zmienić minimalną wielkość działki: 1000m<sup>2</sup> dla zabudowy wolnostojącej, 800m<sup>2</sup> dla zabudowy bliźniaczej.</p> <p>5. Zmienić kategorię drogi KDZ1 na KDL.</p> <p>6. Ustalić aby wszystkie drogi miały "nieograniczony dostęp". Wykreślić zapis dla KDZ że są to drogi o "ograniczonym dostępie".</p> <p>7. Zmienić wysokość stawki procentowej opłaty planistycznej na 3%.</p>	R1	<p>Dziankanów Polski</p> <p>Dziankanów Polski (działka nr ew. 882/1 obręb 5.0005)</p>	<p>zakaz zabudowy</p> <p>30%</p> <p>zakaz zabudowy</p> <p>24 m dla wolnostojącej 20 m dla bliźniaczej</p> <p>dla wolnostojącej (MN1- MN5) - 1200m<sup>2</sup>; dla bliźniaczej (MN1) - 1000m<sup>2</sup></p> <p>KDZ1</p> <p>drogi zbiorcze o ograniczonej dostępności</p> <p>30%</p>	X	X	X
19	04.12.2017	*	<p>1. W §24 pkt 2 wykreślić "zakaz zabudowy" i wpisać "zabudowa zagrodowa".</p> <p>2. W §25 pkt 2 wykreślić "zakaz zabudowy" i wpisać "zabudowa zagrodowa".</p> <p>3. Zmienić minimalną szerokość frontu działki na: 17 m dla zabudowy wolnostojącej, 15 m dla zabudowy bliźniaczej.</p> <p>4. Zmienić minimalną wielkość działki: 1000m<sup>2</sup> dla zabudowy wolnostojącej, 800m<sup>2</sup> dla zabudowy bliźniaczej.</p> <p>6. Zmienić kategorię drogi KDZ1 na KDL.</p> <p>7. Ustalić aby wszystkie drogi miały "nieograniczony dostęp". Wykreślić zapis dla KDZ że są to drogi o "ograniczonym dostępie".</p> <p>8. Zmienić wysokość stawki procentowej opłaty planistycznej na 3%.</p>	R1	<p>Dziankanów Polski</p> <p>Dziankanów Polski (działka nr ew. 882/1 obręb 5.0005)</p>	<p>zakaz zabudowy</p> <p>30%</p> <p>zakaz zabudowy</p> <p>24 m dla wolnostojącej 20 m dla bliźniaczej</p> <p>dla wolnostojącej (MN1- MN5) - 1200m<sup>2</sup>; dla bliźniaczej (MN1) - 1000m<sup>2</sup></p> <p>KDZ1</p> <p>drogi zbiorcze o ograniczonej dostępności</p> <p>30%</p>	X	X	X

20	04.12.2017	*	1. W §24 pkt 2 wykreślić "zakaz zabudowy" i wpisać "zabudowa zagrodowa". 2. W §25 pkt 2 wykreślić "zakaz zabudowy" i wpisać "zabudowa zagrodowa". 3. Zmienić minimalną szerokość frontu działki na: 17 m dla zabudowy wolnostojącej, 15 m dla zabudowy bliźniaczej. 4. Zmienić minimalną wielkość działki: 1000m <sup>2</sup> dla zabudowy wolnostojącej, 800m <sup>2</sup> dla zabudowy bliźniaczej. 5. Zmienić kategorię drogi: KDZ1 na KDL. 6. Ustalić aby wszystkie drogi miały "nieograniczony dostęp". Wykreślić zapis dla KDZ że są to drogi o "ograniczonym dostępie". 7. Zmienić wysokość stawki procentowej opłaty planistycznej na 3%.	R1	zakaz zabudowy	X	X	X	X	X	
				R2	zakaz zabudowy	X				X	
				MN1, MN2, MN3, MN4, MN5	24 m dla wolnostojącej 20 m dla bliźniaczej	X				X	
					dla wolnostojącej (MN1- MN5) - 1200m <sup>2</sup> ; dla bliźniaczej (MN1) - 1000m <sup>2</sup>	X				X	
				KDZ	KDZ1	X				X	
				KDZ	drogi zbiorcze o ograniczonej dostępności	X				X	
				Dzianków Polski	30%	X				X	
21	04.12.2017	*	1. W §24 pkt 2 wykreślić "zakaz zabudowy" i wpisać "zabudowa zagrodowa". 2. W §25 pkt 2 wykreślić "zakaz zabudowy" i wpisać "zabudowa zagrodowa". 3. Zmienić minimalną szerokość frontu działki na: 17 m dla zabudowy wolnostojącej, 15 m dla zabudowy bliźniaczej. 4. Zmienić minimalną wielkość działki: 1000m <sup>2</sup> dla zabudowy wolnostojącej, 800m <sup>2</sup> dla zabudowy bliźniaczej. 5. Zmienić kategorię drogi: KDZ1 na KDL. 6. Ustalić aby wszystkie drogi miały "nieograniczony dostęp". Wykreślić zapis dla KDZ że są to drogi o "ograniczonym dostępie". 7. Zmienić wysokość stawki procentowej opłaty planistycznej na 3%.	R1	zakaz zabudowy	X	X	X	X	X	X
				R2	zakaz zabudowy	X				X	
				MN1, MN2, MN3, MN4, MN5	24 m dla wolnostojącej 20 m dla bliźniaczej	X				X	
					dla wolnostojącej (MN1- MN5) - 1200m <sup>2</sup> ; dla bliźniaczej (MN1) - 1000m <sup>2</sup>	X				X	
				KDZ	KDZ1	X				X	
				KDZ	drogi zbiorcze o ograniczonej dostępności	X				X	
				Dzianków Polski	30%	X				X	
22	04.12.2017	*	1. W §24 pkt 2 wykreślić "zakaz zabudowy" i wpisać "zabudowa zagrodowa". 2. W §25 pkt 2 wykreślić "zakaz zabudowy" i wpisać "zabudowa zagrodowa". 3. Zmienić minimalną szerokość frontu działki na: 17 m dla zabudowy wolnostojącej, 15 m dla zabudowy bliźniaczej. 4. Zmienić minimalną wielkość działki: 1000m <sup>2</sup> dla zabudowy wolnostojącej, 800m <sup>2</sup> dla zabudowy bliźniaczej. 5. Zmienić kategorię drogi: KDZ1 na KDL. 6. Ustalić aby wszystkie drogi miały "nieograniczony dostęp". Wykreślić zapis dla KDZ że są to drogi o "ograniczonym dostępie". 7. Zmienić wysokość stawki procentowej opłaty planistycznej na 3%.	R1	zakaz zabudowy	X	X	X	X	X	X
				R2	zakaz zabudowy	X				X	
				MN1, MN2, MN3, MN4, MN5	24 m dla wolnostojącej 20 m dla bliźniaczej	X				X	
					dla wolnostojącej (MN1- MN5) - 1200m <sup>2</sup> ; dla bliźniaczej (MN1) - 1000m <sup>2</sup>	X				X	
				KDZ	KDZ1	X				X	
				KDZ	drogi zbiorcze o ograniczonej dostępności	X				X	
				Dzianków Polski	30%	X				X	
23	04.12.2017	*	1. W §24 pkt 2 wykreślić "zakaz zabudowy" i wpisać "zabudowa zagrodowa". 2. W §25 pkt 2 wykreślić "zakaz zabudowy" i wpisać "zabudowa zagrodowa". 3. Zmienić minimalną szerokość frontu działki na: 17 m dla zabudowy wolnostojącej, 15 m dla zabudowy bliźniaczej.	R1	zakaz zabudowy	X	X	X	X	X	
				R2	zakaz zabudowy	X				X	
				MN1, MN2, MN3, MN4, MN5	24 m dla wolnostojącej 20 m dla bliźniaczej	X				X	



24	04.12.2017	*	<p>4. Zmienić minimalną wielkość działki: 1000m<sup>2</sup> dla zabudowy wolnostojącej, 800m<sup>2</sup> dla zabudowy bliźniaczej.</p> <p>5. Zmienić kategorię drogi KDZ1 na KDL.</p> <p>6. Ustalić aby wszystkie drogi miały "nieograniczony dostęp". Wykreślić zapis dla KDZ że są to drogi o "ograniczonym dostępie".</p> <p>7. Zmienić wysokość stawki procentowej opłaty planistycznej na 3%.</p> <p>1. W §24 pkt 2 wykreślić "zakaz zabudowy" i wpisać "zabudowa zagrodowa".</p> <p>2. W §25 pkt 2 wykreślić "zakaz zabudowy" i wpisać "zabudowa zagrodowa".</p> <p>3. Zmienić minimalną szerokość frontu działki na: 17 m dla zabudowy wolnostojącej, 15 m dla zabudowy bliźniaczej.</p> <p>4. Zmienić minimalną wielkość działki: 1000m<sup>2</sup> dla zabudowy wolnostojącej, 800m<sup>2</sup> dla zabudowy bliźniaczej.</p> <p>5. Zmienić kategorię drogi KDZ1 na KDL.</p> <p>6. Ustalić aby wszystkie drogi miały "nieograniczony dostęp". Wykreślić zapis dla KDZ że są to drogi o "ograniczonym dostępie".</p> <p>7. Zmienić wysokość stawki procentowej opłaty planistycznej na 3%.</p>	<p>dla wolnostojącej (MN1- MN5) - 1200m<sup>2</sup>; dla bliźniaczej ( MN1) - 1000m<sup>2</sup></p> <p>KDZ1</p> <p>drogi zbiorcze o ograniczonej dostępności 30%</p> <p>zakaz zabudowy</p> <p>zakaz zabudowy</p> <p>24 m dla wolnostojącej 20 m dla bliźniaczej</p> <p>dla wolnostojącej (MN1- MN5) - 1200m<sup>2</sup>; dla bliźniaczej ( MN1) - 1000m<sup>2</sup></p> <p>KDZ1</p> <p>drogi zbiorcze o ograniczonej dostępności 30%</p> <p>zakaz zabudowy</p> <p>zakaz zabudowy</p> <p>24 m dla wolnostojącej 20 m dla bliźniaczej</p> <p>dla wolnostojącej (MN1- MN5) - 1200m<sup>2</sup>; dla bliźniaczej ( MN1) - 1000m<sup>2</sup></p> <p>KDZ1</p> <p>drogi zbiorcze o ograniczonej dostępności 30%</p> <p>zakaz zabudowy</p> <p>zakaz zabudowy</p> <p>24 m dla wolnostojącej 20 m dla bliźniaczej</p> <p>dla wolnostojącej (MN1- MN5) - 1200m<sup>2</sup>; dla bliźniaczej ( MN1) - 1000m<sup>2</sup></p> <p>KDZ1</p>	X	X	X	X
25	04.12.2017	*	<p>1. W §24 pkt 2 wykreślić "zakaz zabudowy" i wpisać "zabudowa zagrodowa".</p> <p>2. W §25 pkt 2 wykreślić "zakaz zabudowy" i wpisać "zabudowa zagrodowa".</p> <p>3. Zmienić minimalną szerokość frontu działki na: 17 m dla zabudowy wolnostojącej, 15 m dla zabudowy bliźniaczej.</p> <p>4. Zmienić minimalną wielkość działki: 1000m<sup>2</sup> dla zabudowy wolnostojącej, 800m<sup>2</sup> dla zabudowy bliźniaczej.</p> <p>5. Zmienić kategorię drogi KDZ1 na KDL.</p> <p>6. Ustalić aby wszystkie drogi miały "nieograniczony dostęp". Wykreślić zapis dla KDZ że są to drogi o "ograniczonym dostępie".</p> <p>7. Zmienić wysokość stawki procentowej opłaty planistycznej na 3%.</p>	<p>dla wolnostojącej (MN1- MN5) - 1200m<sup>2</sup>; dla bliźniaczej ( MN1) - 1000m<sup>2</sup></p> <p>KDZ1</p> <p>drogi zbiorcze o ograniczonej dostępności 30%</p> <p>zakaz zabudowy</p> <p>zakaz zabudowy</p> <p>24 m dla wolnostojącej 20 m dla bliźniaczej</p> <p>dla wolnostojącej (MN1- MN5) - 1200m<sup>2</sup>; dla bliźniaczej ( MN1) - 1000m<sup>2</sup></p> <p>KDZ1</p> <p>drogi zbiorcze o ograniczonej dostępności 30%</p> <p>zakaz zabudowy</p> <p>zakaz zabudowy</p> <p>24 m dla wolnostojącej 20 m dla bliźniaczej</p> <p>dla wolnostojącej (MN1- MN5) - 1200m<sup>2</sup>; dla bliźniaczej ( MN1) - 1000m<sup>2</sup></p> <p>KDZ1</p>	X	X	X	X
26	04.12.2017	*	<p>1. W §24 pkt 2 wykreślić "zakaz zabudowy" i wpisać "zabudowa zagrodowa".</p> <p>2. W §25 pkt 2 wykreślić "zakaz zabudowy" i wpisać "zabudowa zagrodowa".</p> <p>3. Zmienić minimalną szerokość frontu działki na: 17 m dla zabudowy wolnostojącej, 15 m dla zabudowy bliźniaczej.</p> <p>4. Zmienić minimalną wielkość działki: 1000m<sup>2</sup> dla zabudowy wolnostojącej, 800m<sup>2</sup> dla zabudowy bliźniaczej.</p> <p>5. Zmienić kategorię drogi KDZ1 na KDL.</p> <p>6. Ustalić aby wszystkie drogi miały "nieograniczony dostęp". Wykreślić zapis dla KDZ że są to drogi o "ograniczonym dostępie".</p> <p>7. Zmienić wysokość stawki procentowej opłaty planistycznej na 3%.</p>	<p>dla wolnostojącej (MN1- MN5) - 1200m<sup>2</sup>; dla bliźniaczej ( MN1) - 1000m<sup>2</sup></p> <p>KDZ1</p> <p>drogi zbiorcze o ograniczonej dostępności 30%</p> <p>zakaz zabudowy</p> <p>zakaz zabudowy</p> <p>24 m dla wolnostojącej 20 m dla bliźniaczej</p> <p>dla wolnostojącej (MN1- MN5) - 1200m<sup>2</sup>; dla bliźniaczej ( MN1) - 1000m<sup>2</sup></p> <p>KDZ1</p> <p>drogi zbiorcze o ograniczonej dostępności 30%</p> <p>zakaz zabudowy</p> <p>zakaz zabudowy</p> <p>24 m dla wolnostojącej 20 m dla bliźniaczej</p> <p>dla wolnostojącej (MN1- MN5) - 1200m<sup>2</sup>; dla bliźniaczej ( MN1) - 1000m<sup>2</sup></p> <p>KDZ1</p>	X	X	X	X

27	04.12.2017	*	<p>6. Ustalić aby wszystkie drogi miały "nieograniczony dostęp". Wykreślić zapis dla KDZ że są to drogi o "ograniczonym dostępie".</p> <p>7. Zmienić wysokość stawki procentowej opłaty planistycznej na 3%.</p> <p>1. W §24 pkt 2 wykreślić "zakaz zabudowy" i wpisać "zabudowa zagrodowa".</p> <p>2. W §25 pkt 2 wykreślić "zakaz zabudowy" i wpisać "zabudowa zagrodowa".</p> <p>3. Zmienić minimalną szerokość frontu działki na: 17 m dla zabudowy wolnostojącej, 15 m dla zabudowy bliźniaczej.</p> <p>4. Zmienić minimalną wielkość działki: 1000m<sup>2</sup> dla zabudowy wolnostojącej, 800m<sup>2</sup> dla zabudowy bliźniaczej.</p> <p>5. Zmienić kategorię drogi KDZ1 na KDL.</p> <p>6. Ustalić aby wszystkie drogi miały "nieograniczony dostęp". Wykreślić zapis dla KDZ że są to drogi o "ograniczonym dostępie".</p> <p>7. Zmienić wysokość stawki procentowej opłaty planistycznej na 3%.</p>	KDZ	Dziekanów Polski	drogi zbiorcze o ograniczonej dostępności 30%	X	X	X	X	X	X	X	X	X	X	X	X	X	X	X	X	X	X
28	04.12.2017	*	<p>1. W §24 pkt 2 wykreślić "zakaz zabudowy" i wpisać "zabudowa zagrodowa".</p> <p>2. W §25 pkt 2 wykreślić "zakaz zabudowy" i wpisać "zabudowa zagrodowa".</p> <p>3. Zmienić minimalną szerokość frontu działki na: 17 m dla zabudowy wolnostojącej, 15 m dla zabudowy bliźniaczej.</p> <p>4. Zmienić minimalną wielkość działki: 1000m<sup>2</sup> dla zabudowy wolnostojącej, 800m<sup>2</sup> dla zabudowy bliźniaczej.</p> <p>5. Zmienić kategorię drogi KDZ1 na KDL.</p> <p>6. Ustalić aby wszystkie drogi miały "nieograniczony dostęp". Wykreślić zapis dla KDZ że są to drogi o "ograniczonym dostępie".</p> <p>7. Zmienić wysokość stawki procentowej opłaty planistycznej na 3%.</p>	KDZ	Dziekanów Polski	drogi zbiorcze o ograniczonej dostępności 30%	X	X	X	X	X	X	X	X	X	X	X	X	X	X	X	X	X	X
29	04.12.2017	*	<p>1. W §24 pkt 2 wykreślić "zakaz zabudowy" i wpisać "zabudowa zagrodowa".</p> <p>2. W §25 pkt 2 wykreślić "zakaz zabudowy" i wpisać "zabudowa zagrodowa".</p> <p>3. Zmienić minimalną szerokość frontu działki na: 17 m dla zabudowy wolnostojącej, 15 m dla zabudowy bliźniaczej.</p> <p>4. Zmienić minimalną wielkość działki: 1000m<sup>2</sup> dla zabudowy wolnostojącej, 800m<sup>2</sup> dla zabudowy bliźniaczej.</p> <p>5. Zmienić kategorię drogi KDZ1 na KDL.</p> <p>6. Ustalić aby wszystkie drogi miały "nieograniczony dostęp". Wykreślić zapis dla KDZ że są to drogi o "ograniczonym dostępie".</p> <p>7. Zmienić wysokość stawki procentowej opłaty planistycznej na 3%.</p>	KDZ	Dziekanów Polski	drogi zbiorcze o ograniczonej dostępności 30%	X	X	X	X	X	X	X	X	X	X	X	X	X	X	X	X	X	X
30	04.12.2017	*	<p>1. W §24 pkt 2 wykreślić "zakaz zabudowy" i wpisać "zabudowa zagrodowa".</p>	KDZ	Dziekanów Polski	drogi zbiorcze o ograniczonej dostępności 30%	X	X	X	X	X	X	X	X	X	X	X	X	X	X	X	X	X	X

	2. W §25 pkt 2 wykreślić "zakaz zabudowy" i wpisać "zabudowa zagrodowa". 3. Zmienić minimalną szerokość frontu działki na: 17 m dla zabudowy wolnostojącej, 15 m dla zabudowy bliźniaczej. 4. Zmienić minimalną wielkość działki: 1000m <sup>2</sup> dla zabudowy wolnostojącej, 800m <sup>2</sup> dla zabudowy bliźniaczej. 5. Zmienić kategorię drogi KDZ1 na KDL. 6. Ustalić aby wszystkie drogi miały "nieograniczony dostęp". Wykreślić zapis dla KDZ że są to drogi o "ograniczonym dostępie". 7. Zmienić wysokość stawki procentowej opłaty planistycznej na 3%.	R2	zakaz zabudowy			
	MN1, MN2, MN3, MN4, MN5	24 m dla wolnostojącej 20 m dla bliźniaczej	X	X	X	X
	MN1- MN5) - 1200m <sup>2</sup> ; dla bliźniaczej (MN1) - 1000m <sup>2</sup>	KDZ1	X	X	X	X
	KDZ	drogi zbiorcze o ograniczonej dostępności	X	X	X	X
	Dzianków Polski	30%	X	X	X	X

\* - W związku z ustawą z dnia 29 sierpnia 1997 r. o ochronie danych osobowych (Dz. U. z 2016 r. poz. 922) z tekstu uchwały dla celów publikacji zostały usunięte dane osobowe

Autopoprawka Burmistrza Łomianek  
do projektu uchwały Rady Miejskiej  
w sprawie miejscowego planu zagospodarowania przestrzennego  
„Dziekanów Polski Północny-Zachód”

Do projektu uchwały wprowadza się następujące zmiany:

- 1) Począwszy od § 21, zmienia się numerację paragrafów, nadając im ciągłość do § 47;
- 2) W § 27, 28, 29 (według zaktualizowanej numeracji) w pkt 4 zamienia się tirety na litery a), b);
- 3) W załączniku nr 2 w podstawie prawnej aktualizuje się numer dziennika urzędowego, powinno być: Dz. U. z 2017 r. poz. 1073 z późn. zm.

Uzasadnienie

Zmiana numeracji związana jest nieprawidłowością powstałą podczas zapisywania wersji edytowalnej projektu uchwały do pliku chronionego przed zmianami. Autopoprawka w załączniku nr 2 do uchwały związana jest z aktualizacją numeru dziennika urzędowego ustawy z dnia 27 marca 2003 r. o planowaniu i zagospodarowaniu przestrzennym.

Z up. BURMISTRZA ŁOMIANEK  
  
Piotr Rusiecki  
ZASTĘPCA BURMISTRZA

NACZELNIK  
Wydziału Ładu Przestrzennego  
  
mgr inż. Dorota Gadomska

Załącznik nr 2 do uchwały  
Nr.....Rady Miejskiej w Łomiankach  
z dnia .....

### Rozstrzygnięcie o sposobie rozpatrzenia nieuwzględnionych uwag do miejscowego planu zagospodarowania przestrzennego obszaru północnej części sołectwa Dziekanów Polski

Na podstawie art. 20 ust. 1 ustawy z dnia 27 marca 2003 r. o planowaniu i zagospodarowaniu przestrzennym (t.j. Dz. U. z 2017 r. poz. 1073 z późn. zm.) w odniesieniu o uwag nieuwzględnionych przez Burmistrza, Rada Miejska w Łomiankach postanawia przyjmując następujący sposób ich rozpatrzenia:

L.p.	Data wpływu uwagi	Nazwisko i imię, nazwa jednostki organizacyjnej i adres zgłaszającego uwagi	Treść uwagi	Oznaczenie nieruchomości, której dotyczy uwaga	Ustalenia projektu planu dla nieruchomości, której dotyczy uwaga	Rozstrzygnięcie burmistrza w sprawie rozpatrzenia uwagi		Rozstrzygnięcie Rady Miejskiej Zał. do Uchwały Nr...		Uwagi
						uwaga uwzględniona	uwaga nieuwzględniona	uwaga uwzględniona	uwaga nieuwzględniona	
1	2	3	4	5	6	7	8	9	10	11
1.	19.10.2017	*	Zmiana przeznaczenia na działkę budowlaną.	dz. nr ew. 534, obręb 0005	R8	X	X		X	niezgodność ze Studium
2	26.10.2017	*	1. Brak zgody na poszerzenie ul. Rolniczej z 11 m do 15 m. 2. Zmiana nieprzekraczalnej linii zabudowy z 10 m na 5 m. 3. Zmniejszenie minimalnej powierzchni działki do 500 m <sup>2</sup> wzdłuż ul. Rolniczej (tereny MN) i nie określanie szerokości frontu działek. 4. Zniesienie zakazu lokalizacji nowej zabudowy o charakterze uzupełniającym dla wszystkich stref wzdłuż ul. Rolniczej (tereny MN) i określenie szczegółowo, co to jest zabudowa uzupełniająca.	cały obszar planu, głównie tereny przy ul. Rolniczej	KDZ1 oraz tereny przy ul. Rolniczej	X	X		X	częściowo – zmiana na 6 m niezgodność ze Studium
3	30.10.2017	Rada Sołectwa Dziekanów Polski	1. Brak zgody na poszerzenie ul. Rolniczej z 11 m do 15 m. 2. Zmiana nieprzekraczalnej linii zabudowy z 10 m na 5 m. 3. Zmniejszenie minimalnej powierzchni działki z 1200 m <sup>2</sup> do powyżej 500 m <sup>2</sup> wzdłuż ul. Rolniczej (tereny MN) i nie określanie szerokości frontu działek. 4. Zniesienie zakazu lokalizacji nowej zabudowy o charakterze uzupełniającym dla wszystkich stref wzdłuż ul. Rolniczej (tereny MN) i określenie szczegółowo, co to jest zabudowa uzupełniająca.	cały obszar planu, głównie tereny przy ul. Rolniczej	KDZ1 oraz tereny przy ul. Rolniczej	X	X		X	częściowo – zmiana na 6 m
4	07.11.2017	*	1. Brak zgody na poszerzenie ul. Rolniczej z 11 m do 15 m. 2. Zmiana nieprzekraczalnej linii zabudowy z 10 m na 5 m.	dz. nr ew. 668/2, obręb 0005	MN6, KDZ1	X	X		X	częściowo – zmiana na 6 m





10	07.11.2017	*	<p>4. Zniesienie zakazu lokalizacji nowej zabudowy o charakterze uzupełniającym dla wszystkich stref wzdłuż ul. Rolniczej (tereny MN) i określenie szczegółowo, co to jest zabudowa uzupełniająca.</p> <p>5. Należy wytyczyć linię zabudowy od zewnętrznej krawędzi jezdni ul. Rolniczej.</p>	<p>dz. nr ew. 729/6, obręb 0005 (poza obszarem planu)</p>	<p>KDZ1 oraz tereny przy ul. Rolniczej</p>	<p>X</p>	<p>X</p>	<p>X</p>	<p>X</p>	<p>częściowo – zmiana na 6 m</p>
11	07.11.2017	*	<p>1. Brak zgody na poszerzenie ul. Rolniczej z 11 m do 15 m.</p> <p>2. Zmiana nieprzekraczalnej linii zabudowy z 10 m na 5 m.</p> <p>3. Zmniejszenie minimalnej powierzchni działki z 1200 m<sup>2</sup> do powyżej 500 m<sup>2</sup> wzdłuż ul. Rolniczej (tereny MN) i nie określanie szerokości frontu działek.</p> <p>4. Zniesienie zakazu lokalizacji nowej zabudowy o charakterze uzupełniającym dla wszystkich stref wzdłuż ul. Rolniczej (tereny MN) i określenie szczegółowo, co to jest zabudowa uzupełniająca.</p>	<p>dz. nr ew. 749/5, obręb 0005 (poza obszarem planu)</p>	<p>KDZ1 oraz tereny przy ul. Rolniczej</p>	<p>X</p>	<p>X</p>	<p>X</p>	<p>X</p>	<p>częściowo – zmiana na 6 m</p>
12	08.11.2017	*	<p>1. Nieprzekraczalna linia zabudowy musi być zmieniona do 8 m i powinna być wytyczona od zewnętrznej krawędzi obecnej drogi, zgodnie z przepisami ustawy o drogach publicznych.</p> <p>2. §22, §23 i §24 pkt 3 zasady i warunki scalania i podziału nieruchomości powinien brzmieć: zasady i warunki scalania i podziału nieruchomości - wielkości działek i szerokości frontów nie dotyczą działek już wytyczonych.</p> <p>4. Zniesienie zakazu lokalizacji nowej zabudowy o charakterze uzupełniającym dla wszystkich stref wzdłuż ul. Rolniczej (tereny MN) i określenie szczegółowo, co to jest zabudowa uzupełniająca.</p>	<p>dz. nr ew. 674/4, obręb 0005</p>	<p>MN6, KDZ1</p>	<p>X</p>	<p>X</p>	<p>X</p>	<p>X</p>	<p>częściowo – zmiana na 6 m</p>
13	10.11.2017	*	<p>Zmiana ustalen dla terenu ZN4 na takie same ustalenia jak dla terenu ZN5.</p>	<p>dz. nr ew. 416, obręb 0005</p>	<p>ZN4, WSI, R1</p>	<p>X</p>	<p>X</p>	<p>X</p>	<p>X</p>	<p>częściowo - wydzielenie odrębnego terenu</p>
14	13.11.2017	*	<p>1. Włączenie do przeznaczenia podstawowego zabudowy jednorodzinnej bliźniaczej.</p> <p>2. Określenie linii zabudowy od strony północnej w odległości 9 m od południowej granicy działki nr 56 (wydana decyzja o warunkach zabudowy nr 174/2017 oraz istniejąca zabudowa w sąsiedztwie).</p>	<p>dz. nr ew. 73/1, obręb 0004</p>	<p>MN9</p>	<p>X</p>	<p>X</p>	<p>X</p>	<p>X</p>	<p>częściowo - linia zabudowy ustalona w odległości 12 m.</p>
15	13.11.2017	*	<p>1. Włączenie do przeznaczenia podstawowego zabudowy jednorodzinnej bliźniaczej.</p> <p>2. Określenie linii zabudowy od strony północnej w odległości 9 m od południowej granicy działki nr 56 (wydana decyzja o warunkach zabudowy nr 174/2017 oraz istniejąca zabudowa w sąsiedztwie).</p>	<p>dz. nr ew. 70/1, 70/2, 70/3, 72/2, 72/3, 72/4, 72/5, 72/6, 73/1, 73/2, 73/3, 73/4, 74, 75/1, 75/2 obręb 0004</p>	<p>MN9</p>	<p>X</p>	<p>X</p>	<p>X</p>	<p>X</p>	<p>częściowo - wydzielenie odrębnego terenu</p> <p>częściowo - linia zabudowy ustalona w odległości 12 m.</p>
16	13.11.2017	*	<p>1. Brak zgody na poszerzenie ul. Rolniczej z 11 m do 15 m.</p> <p>2. Zmiana nieprzekraczalnej linii zabudowy z 10 m na 5 m.</p> <p>3. Zmniejszenie minimalnej powierzchni działki do 500 m<sup>2</sup> wzdłuż ul. Rolniczej (tereny MN) i nie określanie szerokości frontu działek.</p>	<p>cały obszar planu, głównie tereny przy ul. Rolniczej</p>	<p>KDZ1 oraz tereny przy ul. Rolniczej</p>	<p>X</p>	<p>X</p>	<p>X</p>	<p>X</p>	<p>częściowo – zmiana na 6 m</p>

17	14.11.2017 15.11.2017	*	4. Zniesienie zakazu lokalizacji nowej zabudowy o charakterze uzupełniającym dla wszystkich stref wzdłuż ul. Rolniczej (tereny MN) i określenie szczegółowo, co to jest zabudowa uzupełniająca. 1. Brak zgody na poszerzenie ul. Rolniczej z 11 m do 15 m. 2. Nieprzekraczalna linia zabudowy, zgodnie z ustawą o drogach publicznych, powinna być wyznaczona w odległości 8 m od zewnętrznej krawędzi jezdni ul. Rolniczej, a nie 10 m od linii rozgraniczającej teren. 3. Zmniejszenie minimalnej powierzchni działki z 1200 m <sup>2</sup> do 500 m <sup>2</sup> wzdłuż ul. Rolniczej (tereny MN) i dopuszczenie szerokości frontu działek 17-20 m. 4. Zniesienie zakazu lokalizacji nowej zabudowy o charakterze uzupełniającym dla wszystkich stref MN wzdłuż ul. Rolniczej. 5. Dopuszczenie zabudowy jednorodzinnej bliźniaczej i usługowej w strefie ul. Rolniczej. 6. Rozszerzenie strefy MN10 - włączenie do strefy działek 230 i 318.	dz. nr ew. 674/5, 230, 318, obręb 0005	MN6, KDZ1	X	X	X	X	wpłynęły dwie uwagi o takiej samej treści od jednego nadawcy częściowo – zmiana na 6 m
18	17.11.2017	*	Odrobienie działki.	dz. nr ew. 296, obręb 0005	R8	X	X	X	X	niezgodność ze Studium
19	17.11.2017	*	1. Włączenie do przeznaczenia podstawowego zabudowy jednorodzinnej bliźniaczej. 2. Określenie linii zabudowy od strony północnej w odległości 9 m od południowej granicy działki nr 56 (istniejąca zabudowa w sąsiedztwie).	dz. nr ew. 72/5, 72/6, obręb 0004	MN9	X	X	X	X	częściowo - wydzielenie odrębnego terenu częściowo - linia zabudowy ustalona w odległości 12 m.
20	17.11.2017	*	1. Zmiana przeznaczenia na zabudowę zagrodową (budynki usytuowane na działce 357 i 422). 2. Rozszerzenie ustaleń dla terenu ZN4 o możliwość realizacji wypożyczalni kajaków.	dz. nr ew. 113, 357, 422, obręb 0005	R2, R3, Rw3, ZN4, WS1	X	X	X	X	częściowo – wprowadzenie zabudowy zagrodowej jako przeznaczenia uzupełniającego
21	20.11.2017	*	1. Usunięcie wszelkich zapisów, które na północnym brzegu Jeziora Dziekanowskiego (np. tereny oznaczone symbolami ZN) dopuszczają lokalizację niekubaturowych urządzeń obsługi rekreacji i turystyki, takich jak przystanki, pomosty, miejsca biwakowe, sezonowe parkingi, sanitariaty, obiekty infrastruktury technicznej oraz wszelkich obiektów budowlanych związanych ze sportami wodnymi. Zaproponowane rozwiązania pozostają w sprzeczności ze studium oraz obowiązującymi przepisami o ochronie przyrody. 2. Wprowadzenie zapisów, które w sposób precyzyjny określą, o jakie inwestycje celu publicznego o znaczeniu lokalnym chodzi w związku z faktem wskazania terenów oznaczonych na rysunku planu symbolem ZN, jako tereny takich inwestycji.	tereny ZN	tereny ZN	X	X	X	X	
22	20.11.2017	*	1. Brak zgody na poszerzenie ul. Rolniczej z 11 m do 15 m. 2. Zmiana nieprzekraczalnej linii zabudowy z 10 m na 5 m. 3. Zmniejszenie minimalnej powierzchni działki do 500 m <sup>2</sup> wzdłuż ul. Rolniczej (tereny MN) i nie określanie szerokości frontu działek.	cały obszar planu, głównie tereny przy ul. Rolniczej	KDZ1 oraz tereny przy ul. Rolniczej	X	X	X	X	częściowo – zmiana na 6 m

23	20.11.2017 20.11.2017	*	<p>4. Zniesienie zakazu lokalizacji nowej zabudowy o charakterze uzupełniającym dla wszystkich stref wzdłuż ul. Rolniczej (tereny MN) i określenie szczegółowo, co to jest zabudowa uzupełniająca.</p> <p>5. Wykreślenie z planu w obszarze od ZN2 do ZN 6 w pkt 4 zdania: "dopuszcza się lokalizację: urządzeń wodnych, małej architektury, pomostów, budowli tymczasowych obiektów budowlanych związanych ze sportami wodnymi i rekreacją, pomostów - wraz z niezbędnym uzbrojeniem".</p> <p>6. Brak zgody na zmianę drogi Przy Jeziorze od przepustu, Błotnej i pozostałych obiektów liniowych na drogi publiczne.</p> <p>1. Przeznaczenie działki 451 (część ZN5) pod tereny zieleni bez możliwości realizacji tymczasowych obiektów budowlanych.</p> <p>2. Wykreślenie z §60 pkt 3 lit. b (WS1) sformułowania: "obektów budowlanych związanych ze sportami wodnymi i rekreacją" lub inne zaplanowanie terenu wód powierzchniowych Jeziora Dziekanowskiego.</p> <p>1. Przeznaczenie działki 451 (część ZN5) pod tereny zieleni bez możliwości realizacji tymczasowych obiektów budowlanych.</p> <p>2. Wykreślenie z §60 pkt 3 lit. b (WS1) sformułowania: "obektów budowlanych związanych ze sportami wodnymi i rekreacją" lub inne zaplanowanie terenu wód powierzchniowych Jeziora Dziekanowskiego.</p>	dz. nr ew. 451, 387, 388, obręb 0005 cały obszar Jeziora Dziekanowskiego	WS1, ZN4, ZN5, KPJ3, KPJ4, CP4, CP5	X	X	X	wplynęły dwie uwagi o takiej samej treści od jednego nadawcy
24	20.11.2017	*	<p>1. Usunięcie wszelkich zapisów, które na północnym brzegu Jeziora Dziekanowskiego (np. tereny oznaczone symbolami ZN) dopuszczają lokalizację niekubaturowych urządzeń rekreacji i turystyki, takich jak przystanie, pomosty, miejsca biwakowe, sezonowe parkingi, sanitariaty, obiekty infrastruktury technicznej oraz wszelkich obiektów budowlanych związanych ze sportami wodnymi. Zaproponowane rozwiązania pozostają w sprzeczności ze studium oraz obowiązującymi przepisami o ochronie przyrody.</p> <p>2. Wprowadzenie zapisów, które w sposób precyzyjny określą, o jakie inwestycje celu publicznego o znaczeniu lokalnym chodzi w związku z faktem wskazania terenów oznaczonych na rysunku planu symbolem ZN, jako tereny takich inwestycji.</p>	dz. nr ew. 451, 387, 388, obręb 0005 cały obszar Jeziora Dziekanowskiego	WS1, ZN4, ZN5, KPJ3, KPJ4, CP4, CP5	X	X	X	
25	20.11.2017	*	<p>1. Usunięcie wszelkich zapisów, które na północnym brzegu Jeziora Dziekanowskiego (np. tereny oznaczone symbolami ZN) dopuszczają lokalizację niekubaturowych urządzeń rekreacji i turystyki, takich jak przystanie, pomosty, miejsca biwakowe, sezonowe parkingi, sanitariaty, obiekty infrastruktury technicznej oraz wszelkich obiektów budowlanych związanych ze sportami wodnymi. Zaproponowane rozwiązania pozostają w sprzeczności ze studium oraz obowiązującymi przepisami o ochronie przyrody.</p> <p>2. Wprowadzenie zapisów, które w sposób precyzyjny określą, o jakie inwestycje celu publicznego o znaczeniu lokalnym chodzi w związku z faktem wskazania terenów oznaczonych na rysunku planu symbolem ZN, jako tereny takich inwestycji.</p>	tereny ZN	tereny ZN	X	X	X	
26	20.11.2017	*	<p>1. Brak zgody na poszerzenie ul. Rolniczej z 11 m do 15 m.</p> <p>2. Zmiana nieprzekraczalnej linii zabudowy z 10 m na 5 m.</p> <p>3. Zmniejszenie minimalnej powierzchni działki do 500 m<sup>2</sup> wzdłuż ul. Rolniczej (tereny MN) i nie określanie szerokości frontu działek.</p> <p>4. Zniesienie zakazu lokalizacji nowej zabudowy o charakterze uzupełniającym dla wszystkich stref wzdłuż ul. Rolniczej (tereny MN) i określenie szczegółowo, co to jest zabudowa uzupełniająca.</p> <p>5. Wykreślenie z planu w obszarze od ZN2 do ZN 6 w pkt 4 zdania: "dopuszcza się lokalizację: urządzeń wodnych, małej architektury, pomostów, budowli tymczasowych obiektów budowlanych związanych ze sportami wodnymi i rekreacją, pomostów - wraz z niezbędnym uzbrojeniem".</p> <p>6. Brak zgody na zmianę drogi Przy Jeziorze od przepustu, Błotnej i pozostałych obiektów liniowych na drogi publiczne.</p>	cały obszar planu, głównie tereny przy ul. Rolniczej	KDZ1 oraz tereny przy ul. Rolniczej	X	X	X	częściowo – zmiana na 6 m

27	20.11.2017	*	<p>1. Usunięcie wszelkich zapisów, które na północnym brzegu Jeziora Dziekanowskiego (np. tereny oznaczone symbolami ZN) dopuszczają lokalizację niekubaturowych urządzeń obsługi rekreacji i turystyki, takich jak przystanie, pomosty, miejsca biwakowe, sezonowe parkingi, sanitariaty, obiekty infrastruktury technicznej oraz wszelkich obiektów budowlanych związanych ze sportami wodnymi. Zaproponowane rozwiązania pozostają w sprzeczności ze studium oraz obowiązującymi przepisami o ochronie przyrody.</p> <p>2. Wprowadzenie zapisów, które w sposób precyzyjny określą, o jakie inwestycje celu publicznego o znaczeniu lokalnym chodzi w związku z faktem wskazania terenów oznaczonych na rysunku planu symbolem ZN, jako tereny takich inwestycji.</p>	tereny ZN	tereny ZN	X	X	X
28	20.11.2017	*	<p>1. Usunięcie wszelkich zapisów, które na północnym brzegu Jeziora Dziekanowskiego (np. tereny oznaczone symbolami ZN) dopuszczają lokalizację niekubaturowych urządzeń obsługi rekreacji i turystyki, takich jak przystanie, pomosty, miejsca biwakowe, sezonowe parkingi, sanitariaty, obiekty infrastruktury technicznej oraz wszelkich obiektów budowlanych związanych ze sportami wodnymi. Zaproponowane rozwiązania pozostają w sprzeczności ze studium oraz obowiązującymi przepisami o ochronie przyrody.</p> <p>2. Wprowadzenie zapisów, które w sposób precyzyjny określą, o jakie inwestycje celu publicznego o znaczeniu lokalnym chodzi w związku z faktem wskazania terenów oznaczonych na rysunku planu symbolem ZN, jako tereny takich inwestycji.</p>	tereny ZN	tereny ZN	X	X	X
29	20.11.2017	*	<p>1. Usunięcie wszelkich zapisów, które na północnym brzegu Jeziora Dziekanowskiego (np. tereny oznaczone symbolami ZN) dopuszczają lokalizację niekubaturowych urządzeń obsługi rekreacji i turystyki, takich jak przystanie, pomosty, miejsca biwakowe, sezonowe parkingi, sanitariaty, obiekty infrastruktury technicznej oraz wszelkich obiektów budowlanych związanych ze sportami wodnymi.</p> <p>2. Wprowadzenie zapisów, które w sposób precyzyjny określą, o jakie inwestycje celu publicznego o znaczeniu lokalnym chodzi w związku z faktem wskazania terenów oznaczonych na rysunku planu symbolem ZN, jako tereny takich inwestycji.</p>	tereny ZN	tereny ZN	X	X	X
30	20.11.2017	*	Zmiana działki na zabudowę mieszkaniową z dopuszczeniem wielkości działki do zabudowy min. 500 m <sup>2</sup> (dojazd istniejącą działką drogową nr 1270).	dz. nr ew. 1263, obręb 0005	R2	X	X	X
31	20.11.2017	*	<p>1. Usunięcie wszelkich zapisów, które na północnym brzegu Jeziora Dziekanowskiego (np. tereny oznaczone symbolami ZN) dopuszczają lokalizację niekubaturowych urządzeń obsługi rekreacji i turystyki, takich jak przystanie, pomosty, miejsca biwakowe, sezonowe parkingi, sanitariaty, obiekty infrastruktury technicznej oraz wszelkich obiektów budowlanych związanych ze sportami wodnymi. Zaproponowane rozwiązania pozostają w sprzeczności ze studium oraz obowiązującymi przepisami o ochronie przyrody.</p> <p>2. Wprowadzenie zapisów, które w sposób precyzyjny określą, o jakie inwestycje celu publicznego o znaczeniu lokalnym chodzi w związku z faktem wskazania terenów oznaczonych na rysunku planu symbolem ZN,</p>	tereny ZN	tereny ZN	X	X	X

32	20.11.2017	*		jako tereny takich inwestycji. Zmiana działki na zabudowę mieszkaniową z dopuszczeniem wielkości działki do zabudowy min. 500 m2 (dojazd istniejącą działką drogową nr 1270).	dz. nr ew. 1262, obręb 0005	R2	X		X
33	20.11.2017	*		1. Przeznaczenie działki 451 (część ZN5) pod tereny zieleni bez możliwości realizacji tymczasowych obiektów budowlanych. 2. Wykreślenie z §60 pkt 3 lit. b (WS1) sformułowania : "obiektów budowlanych związanych ze sportami wodnymi i rekreacją" lub inne zaplanowanie terenu wód powierzchniowych Jeziora Dziekanowskiego.	dz. nr ew. 451, 387, 388, obręb 0005 cały obszar Jeziora Dziekanowskiego	WS1, ZN4, ZN5, KPJ3, KP14, CP4, CP5	X		X
34	20.11.2017	*		1. Usunięcie wszelkich zapisów, które na północnym brzegu Jeziora Dziekanowskiego (np. tereny oznaczone symbolami ZN) dopuszczają lokalizację niekubaturowych urządzeń obsługi rekreacji i turystyki, takich jak przystanie, pomosty, miejsca biwakowe, sezonowe parkingi, sanitariaty, obiekty infrastruktury technicznej oraz wszelkich obiektów budowlanych związanych ze sportami wodnymi. Zaproponowane rozwiązania pozostają w sprzeczności ze studium oraz obowiązującymi przepisami o ochronie przyrody. 2. Wprowadzenie zapisów, które w sposób precyzyjny określą, o jakie inwestycje celu publicznego o znaczeniu lokalnym chodzi w związku z faktem wskazania terenów oznaczonych na rysunku planu symbolem ZN, jako tereny takich inwestycji.	tereny ZN	tereny ZN	X		X
35	20.11.2017	*		Zmiana przeznaczenia działki na działalność pozarolniczą w strefie R3 na oznaczenie ZN5, co umożliwiłoby umiejscowienie tymczasowych obiektów budowlanych związanych ze sportami wodnymi i rekreacją oraz pomostów wraz z niezbędnym uzbrojeniem.	dz. nr ew. 416, obręb 0005	ZN4, WS1, R1	X		X
36	20.11.2017	*		1. Usunięcie wszelkich zapisów, które na północnym brzegu Jeziora Dziekanowskiego (np. tereny oznaczone symbolami ZN) dopuszczają lokalizację niekubaturowych urządzeń obsługi rekreacji i turystyki, takich jak przystanie, pomosty, miejsca biwakowe, sezonowe parkingi, sanitariaty, obiekty infrastruktury technicznej oraz wszelkich obiektów budowlanych związanych ze sportami wodnymi. Zaproponowane rozwiązania pozostają w sprzeczności ze studium oraz obowiązującymi przepisami o ochronie przyrody. 2. Wprowadzenie zapisów, które w sposób precyzyjny określą, o jakie inwestycje celu publicznego o znaczeniu lokalnym chodzi w związku z faktem wskazania terenów oznaczonych na rysunku planu symbolem ZN, jako tereny takich inwestycji.	tereny ZN	tereny ZN	X		X
37	20.11.2017	*		1. Usunięcie wszelkich zapisów, które na północnym brzegu Jeziora Dziekanowskiego (np. tereny oznaczone symbolami ZN) dopuszczają lokalizację niekubaturowych urządzeń obsługi rekreacji i turystyki, takich jak przystanie, pomosty, miejsca biwakowe, sezonowe parkingi, sanitariaty, obiekty infrastruktury technicznej oraz wszelkich obiektów budowlanych związanych ze sportami wodnymi. Zaproponowane rozwiązania pozostają w sprzeczności ze studium oraz obowiązującymi przepisami o ochronie przyrody.	tereny ZN	tereny ZN	X		X

38	20.11.2017	*	2. Wprowadzenie zapisów, które w sposób precyzyjny określą, o jakie inwestycje celu publicznego o znaczeniu lokalnym chodzi w związku z faktem wskazania terenów oznaczonych na rysunku planu symbolem ZN, jako tereny takich inwestycji. Zmiana przeznaczenia działki na działalność pozarolniczą w strefie R3 na oznaczenie ZN5, co umożliwiłoby umiejscowienie tymczasowych obiektów budowlanych związanych ze sportami wodnymi i rekreacją oraz pomostów wraz z niezbędnym uzbrojeniem. 1. Usunięcie wszelkich zapisów, które na północnym brzegu Jeziora Dziekanowskiego (np. tereny oznaczone symbolami ZN) dopuszczają lokalizację niekubaturowych urządzeń obsługi rekreacji i turystyki, takich jak przystanie, pomosty, miejsca biwakowe, sezonowe parkingi, sanitariaty, obiekty infrastruktury technicznej oraz wszelkich obiektów budowlanych związanych ze sportami wodnymi. Zaproponowane rozwiązania pozostają w sprzeczności ze studium oraz obowiązującymi przepisami o ochronie przyrody. 2. Wprowadzenie zapisów, które w sposób precyzyjny określą, o jakie inwestycje celu publicznego o znaczeniu lokalnym chodzi w związku z faktem wskazania terenów oznaczonych na rysunku planu symbolem ZN, jako tereny takich inwestycji.	dz. nr ew. 315, obręb 0005	R8	X	X	X	prawdopodobnie błędny numer działki
39	20.11.2017	*	1. Usunięcie wszelkich zapisów, które na północnym brzegu Jeziora Dziekanowskiego (np. tereny oznaczone symbolami ZN) dopuszczają lokalizację niekubaturowych urządzeń obsługi rekreacji i turystyki, takich jak przystanie, pomosty, miejsca biwakowe, sezonowe parkingi, sanitariaty, obiekty infrastruktury technicznej oraz wszelkich obiektów budowlanych związanych ze sportami wodnymi. Zaproponowane rozwiązania pozostają w sprzeczności ze studium oraz obowiązującymi przepisami o ochronie przyrody. 2. Wprowadzenie zapisów, które w sposób precyzyjny określą, o jakie inwestycje celu publicznego o znaczeniu lokalnym chodzi w związku z faktem wskazania terenów oznaczonych na rysunku planu symbolem ZN, jako tereny takich inwestycji.	tereny ZN	tereny ZN	X	X	X	
40	20.11.2017	*	1. Usunięcie wszelkich zapisów, które na północnym brzegu Jeziora Dziekanowskiego (np. tereny oznaczone symbolami ZN) dopuszczają lokalizację niekubaturowych urządzeń obsługi rekreacji i turystyki, takich jak przystanie, pomosty, miejsca biwakowe, sezonowe parkingi, sanitariaty, obiekty infrastruktury technicznej oraz wszelkich obiektów budowlanych związanych ze sportami wodnymi. Zaproponowane rozwiązania pozostają w sprzeczności ze studium oraz obowiązującymi przepisami o ochronie przyrody. 2. Wprowadzenie zapisów, które w sposób precyzyjny określą, o jakie inwestycje celu publicznego o znaczeniu lokalnym chodzi w związku z faktem wskazania terenów oznaczonych na rysunku planu symbolem ZN, jako tereny takich inwestycji.	tereny ZN	tereny ZN	X	X	X	
41	20.11.2017	*	1. Usunięcie wszelkich zapisów, które na północnym brzegu Jeziora Dziekanowskiego (np. tereny oznaczone symbolami ZN) dopuszczają lokalizację niekubaturowych urządzeń obsługi rekreacji i turystyki, takich jak przystanie, pomosty, miejsca biwakowe, sezonowe parkingi, sanitariaty, obiekty infrastruktury technicznej oraz wszelkich obiektów budowlanych związanych ze sportami wodnymi. Zaproponowane rozwiązania pozostają w sprzeczności ze studium oraz obowiązującymi przepisami o ochronie przyrody. 2. Wprowadzenie zapisów, które w sposób precyzyjny określą, o jakie inwestycje celu publicznego o znaczeniu lokalnym chodzi w związku z faktem wskazania terenów oznaczonych na rysunku planu symbolem ZN, jako tereny takich inwestycji.	tereny ZN	tereny ZN	X	X	X	
42	20.11.2017	*	1. Brak zgody na budowę ronda (róg Wędkarskiej i Rolniczej). 2. Brak zgody na poszerzenie ul. Rolniczej (po 4 m z każdej strony).	dz. nr ew. 656/8, obręb 0005	MN4, KDZ1	X	X	X	



43	20.11.2017	*		1. Brak zgody na budowę ronda (róg Wędkarskiej i Rolniczej). 2. Brak zgody na poszerzenie ul. Rolniczej (po 4 m z każdej strony).	dz. nr ew. 656/8, obręb 0005	MN4, KDZ1	X	X	X
44	20.11.2017	*		1. Brak zgody na budowę ronda (róg Wędkarskiej i Rolniczej). 2. Brak zgody na poszerzenie ul. Rolniczej (po 4 m z każdej strony).	dz. nr ew. 656/8, obręb 0005	MN4, KDZ1	X	X	X
45	20.11.2017	*		1. Przeznaczenie działki 451 (część ZN5) pod tereny zieleni bez możliwości realizacji tymczasowych obiektów budowlanych. 2. Wykreślenie z §60 pkt 3 lit. b (WS1) sformułowania : "obiektów budowlanych związanych ze sportami wodnymi i rekreacją" lub inne zaplanowanie terenu wód powierzchniowych Jeziora Dziekanowskiego.	dz. nr ew. 451, 387, 388, obręb 0005 cały obszar Jeziora Dziekanowskiego	WS1, ZN4, ZN5, KPJ3, KPJ4, CP4, CP5	X	X	X
46	20.11.2017	*		1. Brak zgody na budowę ronda (róg Wędkarskiej i Rolniczej). 2. Brak zgody na poszerzenie ul. Rolniczej (po 4 m z każdej strony).	dz. nr ew. 656/8, obręb 0005	MN4, KDZ1	X	X	X
47	20.11.2017	*		1. Usunięcie wszelkich zapisów, które na północnym brzegu Jeziora Dziekanowskiego (np. tereny oznaczone symbolami ZN) dopuszczają lokalizację niekubaturowych urządzeń obsługi rekreacji i turystyki, takich jak przystanie, pomosty, miejsca biwakowe, sezonowe parkingi, sanitariaty, obiekty infrastruktury technicznej oraz wszelkich obiektów budowlanych związanych ze sportami wodnymi. Zaproponowane rozwiązania pozostają w sprzeczności ze studium oraz obowiązującymi przepisami o ochronie przyrody. 2. Wprowadzenie zapisów, które w sposób precyzyjny określą, o jakie inwestycje celu publicznego o znaczeniu lokalnym chodzi w związku z faktem wskazania terenów oznaczonych na rysunku planu symbolem ZN, jako tereny takich inwestycji.	tereny ZN	tereny ZN	X	X	X
48	20.11.2017	*		1. Przeznaczenie działki 451 (część ZN5) pod tereny zieleni bez możliwości realizacji tymczasowych obiektów budowlanych. 2. Wykreślenie z §60 pkt 3 lit. b (WS1) sformułowania : "obiektów budowlanych związanych ze sportami wodnymi i rekreacją" lub inne zaplanowanie terenu wód powierzchniowych Jeziora Dziekanowskiego. 3. Sprzeciw wobec poszerzenia ul. Rolniczej o 8 m.	dz. nr ew. 451, 387, 388, obręb 0005 cały obszar Jeziora Dziekanowskiego	WS1, ZN4, ZN5, KPJ3, KPJ4, CP4, CP5	X	X	X
49	20.11.2017	*		1. Przeznaczenie działki 451 (część ZN5) pod tereny zieleni bez możliwości realizacji tymczasowych obiektów budowlanych. 2. Wykreślenie z §60 pkt 3 lit. b (WS1) sformułowania : "obiektów budowlanych związanych ze sportami wodnymi i rekreacją" lub inne zaplanowanie terenu wód powierzchniowych Jeziora Dziekanowskiego.	dz. nr ew. 451, 387, 388, obręb 0005 cały obszar Jeziora Dziekanowskiego	WS1, ZN4, ZN5, KPJ3, KPJ4, CP4, CP5	X	X	X
50	20.11.2017	*		1. Przeznaczenie działki 451 (część ZN5) pod tereny zieleni bez możliwości realizacji tymczasowych obiektów budowlanych. 2. Wykreślenie z §60 pkt 3 lit. b (WS1) sformułowania : "obiektów budowlanych związanych ze sportami wodnymi i rekreacją" lub inne zaplanowanie terenu wód powierzchniowych Jeziora Dziekanowskiego.	dz. nr ew. 451, 387, 388, obręb 0005 cały obszar Jeziora Dziekanowskiego	WS1, ZN4, ZN5, KPJ3, KPJ4, CP4, CP5	X	X	X
51	20.11.2017	*		1. Przeznaczenie działki 451 (część ZN5) pod tereny zieleni bez	dz. nr ew. 451,	WS1, ZN4, ZN5,	X	X	X



			możliwości realizacji tymczasowych obiektów budowlanych. 2. Wykreślenie z §60 pkt 3 lit. b (WSI) sformułowania: "obiektów budowlanych związanych ze sportami wodnymi i rekreacją" lub inne zaplanowanie terenu wód powierzchniowych Jeziora Dziekanowskiego.	387.388, obręb 0005 cały obszar Jeziora Dziekanowskiego	KPJ3, KP14, CP4, CP5					
52	20.11.2017	*	1. Usunięcie wszelkich zapisów, które na północnym brzegu Jeziora Dziekanowskiego (np. tereny oznaczone symbolami ZN) dopuszczają lokalizację niekubaturowych urządzeń obsługi rekreacji i turystyki, takich jak przystanie, pomosty, miejsca biwakowe, sezonowe parkingi, sanitariaty, obiekty infrastruktury technicznej oraz wszelkich obiektów budowlanych związanych ze sportami wodnymi. Zaproponowane rozwiązania pozostają w sprzeczności ze studium oraz obowiązującymi przepisami o ochronie przyrody. 2. Wprowadzenie zapisów, które w sposób precyzyjny określą, o jakie inwestycje celu publicznego o znaczeniu lokalnym chodzi w związku z faktem wskazania terenów oznaczonych na rysunku planu symbolem ZN, jako tereny takich inwestycji.	tereny ZN	tereny ZN	X	X	X	X	
53	20.11.2017	*	1. Usunięcie wszelkich zapisów, które na północnym brzegu Jeziora Dziekanowskiego (np. tereny oznaczone symbolami ZN) dopuszczają lokalizację niekubaturowych urządzeń obsługi rekreacji i turystyki, takich jak przystanie, pomosty, miejsca biwakowe, sezonowe parkingi, sanitariaty, obiekty infrastruktury technicznej oraz wszelkich obiektów budowlanych związanych ze sportami wodnymi. Zaproponowane rozwiązania pozostają w sprzeczności ze studium oraz obowiązującymi przepisami o ochronie przyrody. 2. Wprowadzenie zapisów, które w sposób precyzyjny określą, o jakie inwestycje celu publicznego o znaczeniu lokalnym chodzi w związku z faktem wskazania terenów oznaczonych na rysunku planu symbolem ZN, jako tereny takich inwestycji.	tereny ZN	tereny ZN	X	X	X	X	
54	20.11.2017	*	Dla działek 319, 328, 330, 232/2 dopuszczenie możliwości lokalizacji zabudowy związanej z prowadzeniem gospodarstwa rolnego.	dz. nr ew. 319, 328, 330, 232/2, obręb 0005	R8	X	X	X	X	

\* W związku z ustawą z dnia 29 sierpnia 1997 r. o ochronie danych osobowych (Dz. U. z 2016 r. poz. 922) z tekstu uchwały dla celów publikacji zostały usunięte dane osobowe

Autopoprawka Burmistrza Łomianek  
do projektu uchwały Rady Miejskiej  
w sprawie miejscowego planu zagospodarowania przestrzennego  
obszaru północnej części sołectwa Dziekanów Polski

Do projektu uchwały wprowadza się następujące zmiany:

- 1) W §10 pkt 4 średnik zastępuje się przecinkiem i dodaje się „6 i 7”;
- 2) W §13 ust. 1 pkt 1 zmienia się „KZDI” na „KDZI”;
- 3) W §14 ust. 1 pkt 7 zmienia się „88n ust.1 pkt 4” na „176 ust. 1 pkt 5”;
- 4) W §57 pkt 4 zmienia się numerację literową nadając jej ciągłość od litery a do litery h.
- 5) W §76 pkt 3 zmienia się numerację literową nadając jej ciągłość od litery a do litery e.
- 6) W załączniku nr 2, w uwadze nr 26, w kolumnie „Treść uwagi” zmienia się numerację porządkową postulatów nadając jej ciągłość od numeru 1 do numeru 6.

Uzasadnienie

Autopoprawka nr 1 ma na celu uzupełnienie ustaleń dotyczących kolorystyki obiektów budowlanych. Autopoprawka nr 2 ma na celu usunięcie pomyłki literowej. Autopoprawka nr 3 wynika z konieczności dostosowania ustaleń planu do przepisów nowej ustawy Prawo wodne. Autopoprawki 4, 5 i 6 mają charakter porządkujący.

Z up. BURMISTRZA ŁOMIANEK  
  
Piotr Rusiecki  
ZASTĘPCA BURMISTRZA

  
NACZELNIK  
Wydziału Ładw. Przestrzennego  
mgr inż. Dorota Gadońska

Mariola Niecikowska  
Radna  
Rady Miejskiej  
w Łomiankach.

Łomianki 25.01.2018 r.  
Referat Kadry i Administracji  
2018-01-25 WAO  
L.dz. 1245 Podpis: Juc

Pan  
Tomasz Dąbrowski  
Burmistrz Łomianek  
Urząd Miasta  
w Łomiankach.  
ul. Warszawska 115  
05-092 Łomianki

## INTERPELACJE

W związku z otrzymaniem odpowiedzi na interpelacje złożone w dniu 14 grudnia 2018 roku zwracam się ponownie do Pana Burmistrza Łomianek Tomasza Dąbrowskiego o udzielenie prawdziwych i merytorycznych odpowiedzi na następujące interpelacje:

### INTERPELACJA 1.

PANIE BURMISTRZU, PROSZĘ WSKAZAĆ INWESTYCJE, KTÓRE SĄ OBJĘTE POSTĘPOWANIEM PRZETARGOWYM OGŁOSZONYM 2017 ROKU. DOTYCZY TO ZAKRESU PRAC PROJEKTOWYCH W RAMACH ZADANIA INWESTYCYJNEGO nr 2016/30 „PRZEBUDOWA DRÓG GMINNYCH – NA TERENIE OSIEDLA ŁOMIAKI STARE”

### INTERPELACJA 2.

PANIE BURMISTRZU, PROSZĘ UDZIELIĆ INFORMACJI: KTO I NA JAKIEJ PODSTAWIE WYDAŁ DECYZJĘ NA SKŁADOWANIE MATERIAŁÓW WTÓRNYCH NA DZIAŁCE PRZY CENTRUM KULTURY PRZY ULICY WIEJSKIEJ?  
CZY URZĄD POSIADA NA WW MATERIAŁY METRYKĘ SKŁADOWANIA?  
DLACZEGO DO TEJ PORY TEREN ZE SKŁADOWANYMI MATERIAŁAMI WTÓRNUMI NIE ZOSTAŁ ODPOWIEDNIO ZABEZPIECZONY? KTO PERSONALNIE ZA TO JEST ODPOWIEDZIALNY?

### INTERPELACJA 3.

PANIE BURMISTRZU, BARDZO PROSZĘ O PRZEDSTAWIENIE SZCZEGÓŁOWYCH INFORMACJI DOTYCZĄCYCH OCZYSZCZANIA I KONSERWACJI URZĄDZEŃ ODWADNIAJĄCYCH NA TERENIE OSIEDLA ŁOMIANKI STARE W LATACH: 2013 – 2017, KTÓRE ULICE Z TEGO OSIEDLA BYŁY KONSERWOWANE, PROSZĘ PRZEDSTAWIĆ PEŁNĄ DOKUMENTACJĘ.

**INTERPELACJA 4.**

PANIE BURMISTRZU, DLACZEGO URZĄD MIASTA W RAMACH BEZPIECZEŃSTWA NIE ZŁOŻYŁ DO TEJ PORY WNIOSKU DO ZARZĄDU DRÓG POWIATOWYCH W OŻAROWIE MAZOWIECKIM. PROŚBY O ZAINSTALOWANIE SYGNALIZACJI ŚWIETLNEJ NA SKRZYŻOWANIU: ULIC: WIŚLANEJ, RABBEGO I ROLNICZEJ?

**INTERPELACJA 5.**

PANIE BURMISTRZU, BARDZO PROSZĘ O SZCZEGÓLOWĄ OCENĘ TECHNICZNĄ WSZYSTKICH DRÓG NA TERENIE OSIEDLA ŁOMIANKI STARE?

**INTERPELACJA 6.**

PANIE BURMISTRZU, O SZCZEGÓLOWE INFORMACJE – PEŁNĄ DOKUMENTACJĘ DOTYCZĄCĄ STANU TECHNICZNEGO ULICY SPACEROWEJ NA TERENIE OSIEDLA ŁOMIANKI STARE.

**INTERPELACJA 7.**

PANIE BURMISTRZU, PROSZĘ O PODANIE INFORMACJI, ILE INWESTYCJI ZOSTAŁO WYKONANYCH W LATACH: 2015, 2016, 2017 NA TERENIE OSIEDLA ŁOMIANKI STARE?

**INTERPELACJA 8.**

PANIE BURMISTRZU, BARDZO PROSZĘ ODPOWIEDZIEĆ: ILE RAZY ZARZĄD OSIEDLA ŁOMIANKI STARE ZWRACAŁ SIĘ Z PROŚBĄ DO PANA BURMISTRZA TOMASZA DĄBROWSKIEGO O WSPARCIE FINANSOWE INTEGRACYJNEGO SPOTKANIA MIKOŁAJKOWEKO DLA OSÓB NIEPEŁNOSPRAWNYCH Z TERENU GMINY ŁOMIANKI? JAKIE BYŁY NAKŁADY FINANSOWE NA TEN CEL Z URZDU MIASTA ŁOMIANKI?

**INTERPELACJA 9.**

PANIE BURMISTRZU, BARDZO PROSZĘ ODPOWIEDZIEĆ: ILE RAZY PRZEZ DWIE KADENCJE BRAŁ PAN UDZIAŁ W INTEGRACYJNYCH SPOTKANIACH MIKOŁAJKOWYCH ORGANIZOWANYCH PRZEZ MIESZKAŃCÓW I ZARZĄD OSIEDLA ŁOMIANKI STARE?

W imieniu mieszkańców Osiedla Łomianki Stare oraz własnym uprzejmie proszę Pana Burmistrza Tomasza Dąbrowskiego o prawdziwe i merytoryczne odpowiedzi na zadane pytania w ustawowym terminie. Żywię nadzieję, że tym razem, osoby które są odpowiedzialne za udzielanie odpowiedzi potraktują pytania poważnie i nie będą robić sobie żartów, zadadzą sobie minimum trudu i rzetelnie odpowiedzą na w/w interpelacje.

Łączę wyrazy szacunku  
Radna RM w Łomiankach

*Monika Niedzielska*