

RKA.0002.7.2018

Protokół nr XLV / 2018
Sesji Rady Miejskiej w Łomiankach
z dnia 15 października 2018 roku

Obrady XLV sesji Rady Miejskiej w Łomiankach rozpoczęły się o godz. 10.00 w hali sportowej Szkoły Podstawowej Nr 2, przy ul. Partyzantów 31 w Łomiankach. Obrady prowadził p. Tadeusz Krystecki – Przewodniczący Rady.

W obradach wzięło udział 17 radnych.

Przewodniczący powitał wszystkich obecnych, stwierdził kworum, prawomocność obrad oraz zdolność do podejmowania uchwał. Lista obecności stanowi załącznik nr 1 do protokołu.

Przewodniczący RM T. Krystecki otworzył obrady XLV sesji Rady Miejskiej w Łomiankach.

Radny RM A. Salwowski zgłosił wniosek formalny o zdjęcie z porządku obrad uchwały w sprawie miejscowego planu zagospodarowania przestrzennego obszaru południowej części sołectwa Dziekanów Nowy oraz północnej części sołectwa Sadowa.

Radny RM W. Berger poparł wniosek zgłoszony przez radnego A. Salwowskiego oraz złożył wniosek o zdjęcie z porządku obrad projektu uchwały w sprawie miejscowego planu zagospodarowania przestrzennego „Sierakowska Południe” – etap I.

Zastępca Burmistrza P. Rusiecki odniósł się do wypowiedzi radnych.

Ad. II Przyjęcie protokołu z XLIII sesji Rady Miejskiej.

Brak uwag do protokołu

Przewodniczący RM T. Krystecki poddał pod głosowanie protokół.

W głosowaniu udział wzięło 17 radnych.

Wynik głosowania jawnego: 9 głosów „za”, 5 głosów „wstrzymujących się”, 2 głosy „przeciw” – 1 osoba nie brała udziału w głosowaniu.

Przewodniczący RM T. Krystecki stwierdził, że protokół został przegłosowany.

Ad. III Przyjęcie protokołu z XLIV sesji Rady Miejskiej.

Brak uwag do protokołu

Przewodniczący RM T. Krystecki poddał pod głosowanie protokół.

W głosowaniu udział wzięło 17 radnych.

Wynik głosowania jawnego: 9 głosów „za”, 6 głosów „wstrzymujących się”, 2 głosy „przeciw”.

Przewodniczący RM T. Krystecki stwierdził, że protokół został przegłosowany.

Skarbnik Gminy H. Dąbrowska zgłosiła autopoprawkę do projektu uchwały w sprawie zmiany Wieloletniej Prognozy Finansowej Gminy Łomianki na lata 2018-2025 oraz wyjaśniła na czym autopoprawka polega.

Przewodniczący RM T. Krystecki poddał pod głosowanie wprowadzenie autopoprawki do porządku obrad.

W głosowaniu udział wzięło 17 radnych.

Wynik głosowania jawnego: 12 głosów „za”, 0 głosów „przeciw”, 5 głosów „wstrzymujących się”.

Przewodniczący RM T. Krystecki stwierdził, że autopoprawka została wprowadzona.

Przewodniczący RM T. Krystecki poddał pod głosowanie wniosek formalny radnego A. Salwowskiego.

W głosowaniu udział wzięło 17 radnych.

Wynik głosowania jawnego: 8 głosów „za”, 9 głosów „przeciw”, 0 głosów „wstrzymujących się”.

Przewodniczący RM T. Krystecki stwierdził, że wniosek nie został przegłosowany.

Przewodniczący RM T. Krystecki poddał pod głosowanie wniosek formalny radnego W. Berger.

W głosowaniu udział wzięło 17 radnych.

Wynik głosowania jawnego: 8 głosów „za”, 9 głosów „przeciw”, 0 głosów „wstrzymujących się”.

Przewodniczący RM T. Krystecki stwierdził, że wniosek nie został przegłosowany.

Ad. IV Podjęcie uchwał w sprawie:

1. nadania imienia Szkole Podstawowej Nr 2 w Łomiankach przy ul. Partyzantów 31

Wiceprzewodniczący RM W. Bochenek odczytał treść projektu uchwały.

Przewodniczący RM T. Krystecki poddał pod głosowanie projekt uchwały.

W głosowaniu udział wzięło 17 radnych.

Wynik głosowania jawnego: 17 głosów „za”, 0 głosów „przeciw”, 0 głosów „wstrzymujących się”.

Przewodniczący RM T. Krystecki stwierdził, że uchwała została podjęta.

2. zmiany nazwy Szkoły Podstawowej Nr 2 im. Ireny Szewińskiej w Łomiankach, ul. Partyzantów 31

Wiceprzewodniczący RM W. Bochenek odczytał treść projektu uchwały.

Przewodniczący RM T. Krystecki poddał pod głosowanie projekt uchwały.

W głosowaniu udział wzięło 17 radnych.

Wynik głosowania jawnego: 17 głosów „za”, 0 głosów „przeciw”, 0 głosów „wstrzymujących się”.

Przewodniczący RM T. Krystecki stwierdził, że uchwała została podjęta.

Następnie Przewodniczący RM T. Krystecki ogłosił 2 godzinną przerwę, podczas, której odbyły się uroczystości dot. nadania imienia szkole.

Obrady po przerwie:

Radna RM W. Kuczera przedstawiła oświadczenie dot. zdarzenia, którego uczestnikiem był radny A. Salwowski.

Radny RM A. Salwowski ustosunkował się do wypowiedzi radnej W. Kuczery.

3. zmiany Uchwały Nr XXII/280/2016 Rady Miejskiej w Łomiankach z dnia 28 grudnia 2016 roku w sprawie wyrażenia zgody na realizację projektu pt.: „Blżej rynku pracy- Zintegrowany System Doradztwa Edukacyjno- Zawodowego ZIT WOF”

Wiceprzewodniczący RM W. Bochenek odczytał treść projektu uchwały.

Do projektu uchwały pytania zadał radny K. Terczyński, na które odpowiedzi udzieliła Naczelnik Wydziału Oświaty J. Idziaszek.

Przewodnicząca Komisji Społecznej W. Kuczera poinformowała, że projekt uchwały został zaopiniowany pozytywnie.

Przewodniczący RM T. Krystecki poddał pod głosowanie projekt uchwały.

W głosowaniu udział wzięło 17 radnych.

Wynik głosowania jawnego: 17 głosów „za”, 0 głosów „przeciw”, 0 głosów „wstrzymujących się”.

Przewodniczący RM T. Krystecki stwierdził, że uchwała została podjęta.

4. zmian w uchwale budżetowej Gminy Łomianki na rok 2018

Wiceprzewodniczący RM W. Bochenek odczytał treść projektu uchwały.

Przewodniczący RM T. Krystecki poddał pod głosowanie projekt uchwały.

W głosowaniu udział wzięło 17 radnych.

Wynik głosowania jawnego: 13 głosów „za”, 0 głosów „przeciw”, 4 głosy „wstrzymujące się”.

Przewodniczący RM T. Krystecki stwierdził, że uchwała została podjęta.

5. zmiany Wieloletniej Prognozy Finansowej Gminy Łomianki na lata 2018-2025

Wiceprzewodniczący RM W. Bochenek odczytał treść projektu uchwały.

Przewodniczący RM T. Krystecki poddał pod głosowanie projekt uchwały z autopoprawką.

W głosowaniu udział wzięło 17 radnych.

Wynik głosowania jawnego: 12 głosów „za”, 0 głosów „przeciw”, 5 głosów „wstrzymujących się”.

Przewodniczący RM T. Krystecki stwierdził, że uchwała została podjęta.

6. wyboru ławników w wyborach uzupełniających do Sądu Rejonowego dla Warszawy- Żoliborza w Warszawie w sprawach z zakresu prawa pracy

Wiceprzewodniczący RM W. Bochenek odczytał treść projektu uchwały.

Radny RM M. Etienne zgłosił zapytanie.

Przewodniczący RM T. Krystecki udzielił odpowiedzi.

Zastępca Burmistrza P. Rusiecki poinformował, iż wraz z Burmistrzem muszą opuścić spotkanie z uwagi na spotkanie w Sejmie.

Na członków Komisji Skrutacyjnej zgłoszono: radny RM K. Wawer, radny RM K. Terczyński, radny RM P. Bartoszewski, radna RM W. Kuczera. Członkowie wyrazili zgodę.

Komisja Skrutacyjna w ww. składzie przeprowadziła wybory ławników.

Następnie Komisja Skrutacyjna przeprowadziła głosowanie.

Członek zespołu opiniującego zgłoszonych kandydatów na ławników w wyborach uzupełniających do Sądu Rejonowego dla Warszawy- Żoliborza w Warszawie do orzekania w sprawach z zakresu prawa pracy, radny RM K. Wawer poinformował, że zespół opiniujący pozytywnie zaopiniował 2 zgłoszone kandydaty.

Po przeprowadzeniu głosowania, członek Komisji Skrutacyjnej, radna W. Kuczera odczytała protokół Komisji Skrutacyjnej, który stanowi załącznik nr 2 do niniejszego protokołu.

Na ławnika zostały wybrane:

1. Zofia Piasecka,
2. Alicja Siemianowska- Woźniak.

Przewodniczący RM T. Krystecki poddał pod głosowanie projekt uchwały.

W głosowaniu udział wzięło 17 radnych.

Wynik głosowania jawnego: 17 głosów „za”, 0 głosów „przeciw”, 0 głosów „wstrzymujących się”.

Przewodniczący RM T. Krystecki stwierdził, że uchwała została podjęta.

7. przyjęcia gminnego programu osłonowego dla mieszkańców przystępujących do wymiany pieców, realizowanego w ramach zadań własnych Gminy

Wiceprzewodniczący RM W. Bochenek odczytał treść projektu uchwały.

W dyskusji udział wzięli: radny RM B. Pawłowski, Dyrektor Ośrodka Pomocy Społecznej D. Kowalczyk- Ptaśńska, radny RM K. Terczyński, radny RM W. Berger, radny RM M. Etienne.

Przewodniczący RM T. Krystecki poddał pod głosowanie projekt uchwały.

W głosowaniu udział wzięło 17 radnych.

Wynik głosowania jawnego: 17 głosów „za”, 0 głosów „przeciw”, 0 głosów „wstrzymujących się”.

Przewodniczący RM T. Krystecki stwierdził, że uchwała została podjęta.

8. uchwalenia projektu „Regulaminu dostarczania wody i odprowadzania ścieków na terenie Gminy Łomianki”

Wiceprzewodniczący RM W. Bochenek odczytał treść projektu uchwały.

Przewodniczący Komisji Technicznej K. Wawer poinformował, że komisja pozytywnie zaopiniowała projekt uchwały.

Przewodniczący RM T. Krystecki poddał pod głosowanie projekt uchwały.

W głosowaniu udział wzięło 17 radnych.

Wynik głosowania jawnego: 17 głosów „za”, 0 głosów „przeciw”, 0 głosów „wstrzymujących się”.

Przewodniczący RM T. Krystecki stwierdził, że uchwała została podjęta.

9. wyrażenia zgody na zawarcie kolejnej umowy najmu z dotychczasowym najemcą, której przedmiotem jest ta sama nieruchomość oraz wyrażenia zgody na odstąpienie od obowiązku przetargowego trybu zawarcia umowy najmu

Wiceprzewodniczący RM W. Bochenek odczytał treść projektu uchwały.

Przewodniczący Komisji Technicznej K. Wawer poinformował, że komisja pozytywnie zaopiniowała projekt uchwały.

Stanowisko przedstawił radny RM K. Terczyński.

Przewodniczący RM T. Krystecki poddał pod głosowanie projekt uchwały.

W głosowaniu udział wzięło 17 radnych.

Wynik głosowania jawnego: 17 głosów „za”, 0 głosów „przeciw”, 0 głosów „wstrzymujących się”.

Przewodniczący RM T. Krystecki stwierdził, że uchwała została podjęta.

10. wyrażenia zgody na zawarcie kolejnej umowy najmu z dotychczasowym najemcą, której przedmiotem jest ta sama nieruchomość oraz wyrażenia zgody na odstąpienie od obowiązku przetargowego trybu zawarcia umowy najmu

Wiceprzewodniczący RM W. Bochenek odczytał treść projektu uchwały.

Przewodniczący Komisji Technicznej K. Wawer poinformował, że komisja pozytywnie zaopiniowała projekt uchwały.

Stanowisko przedstawił radny RM K. Terczyński.

Przewodniczący RM T. Krystecki poddał pod głosowanie projekt uchwały.

W głosowaniu udział wzięło 17 radnych.

Wynik głosowania jawnego: 17 głosów „za”, 0 głosów „przeciw”, 0 głosów „wstrzymujących się”.

Przewodniczący RM T. Krystecki stwierdził, że uchwała została podjęta.

11. wyrażenia zgody na zawarcie kolejnej umowy najmu z dotychczasowym najemcą, której przedmiotem jest ta sama nieruchomość oraz wyrażenia zgody na odstąpienie od obowiązku przetargowego trybu zawarcia umowy najmu

Wiceprzewodniczący RM W. Bochenek odczytał treść projektu uchwały.

Przewodniczący Komisji Technicznej K. Wawer poinformował, że komisja pozytywnie zaopiniowała projekt uchwały.

Przewodniczący RM T. Krystecki poddał pod głosowanie projekt uchwały.

W głosowaniu udział wzięło 17 radnych.

Wynik głosowania jawnego: 17 głosów „za”, 0 głosów „przeciw”, 0 głosów „wstrzymujących się”.

Przewodniczący RM T. Krystecki stwierdził, że uchwała została podjęta.

12. wyrażenia zgody na zawarcie kolejnej umowy najmu z dotychczasowym najemcą, której przedmiotem jest ta sama nieruchomość oraz wyrażenia zgody na odstąpienie od obowiązku przetargowego trybu zawarcia umowy najmu

Wiceprzewodniczący RM W. Bochenek odczytał treść projektu uchwały.

Przewodniczący Komisji Technicznej K. Wawer poinformował, że komisja pozytywnie zaopiniowała projekt uchwały.

Przewodniczący RM T. Krystecki poddał pod głosowanie projekt uchwały.

W głosowaniu udział wzięło 17 radnych.

Wynik głosowania jawnego: 17 głosów „za”, 0 głosów „przeciw”, 0 głosów „wstrzymujących się”.

Przewodniczący RM T. Krystecki stwierdził, że uchwała została podjęta.

13. wyrażenia zgody na zawarcie kolejnej umowy najmu pomieszczeń znajdujących się w części dydaktycznej budynku, którego administratorem jest Integracyjne Centrum Dydaktyczno Sportowe w Łomiankach z dotychczasowym najemcą, tj. Powiatem Warszawskim Zachodnim w celu prowadzenia Liceum Ogólnokształcącego

Wiceprzewodniczący RM W. Bochenek odczytał treść projektu uchwały.

Przewodniczący Komisji Technicznej K. Wawer poinformował, że komisja pozytywnie zaopiniowała projekt uchwały.

Obrady opuściła radna RM M. Żebrowska- Piotrak.

Przewodniczący RM T. Krystecki poddał pod głosowanie projekt uchwały.

W głosowaniu udział wzięło 16 radnych.

Wynik głosowania jawnego: 16 głosów „za”, 0 głosów „przeciw”, 0 głosów „wstrzymujących się”.

Przewodniczący RM T. Krystecki stwierdził, że uchwała została podjęta.

14. rozpatrzenia skargi na działalność Burmistrza Łomianek

Wiceprzewodniczący RM W. Bochenek odczytał treść projektu uchwały.

Przewodniczący Komisji Rewizyjnej P. Bartoszewski poinformował, że komisja nie podjęła wiążącego stanowiska.

Pytanie zadał radny M. Etienne, W. Berger oraz K. Terczyński, na które odpowiedzi udzielił Przewodniczący Rady Miejskiej T. Krystecki.

Przewodniczący RM T. Krystecki poddał pod głosowanie projekt uchwały- uznanie skargi za bezzasadną.

W głosowaniu udział wzięło 16 radnych.

Wynik głosowania jawnego: 9 głosów „za”, 0 głosów „przeciw”, 0 głosów „wstrzymujących się” – 7 osób nie brało udziału w głosowaniu.

Przewodniczący RM T. Krystecki stwierdził, że uchwała została podjęta. Skarga została uznana za bezzasadną.

Obrady opuścili: radny RM B. Pawłowski, radna RM W. Karaś, radna RM M. Niecikowska, radny RM M. Etienne, radny RM A. Salwowski, radny RM W. Berger, radny RM K. Terczyński.

W związku z powyższym, z powodu braku kworum, Przewodniczący RM T. Krystecki poinformował, iż kontynuacja sesji odbędzie się w dniu jutrzejszym o godzinie 8.00 w Integracyjnym Centrum Dydaktyczno Sportowym w Łomiankach, przy ul. Staszica 2. Informacja zostanie opublikowana w Biuletynie Informacji Publicznej.

Kontynuacja sesji w dniu 16 października 2018 r. godz. 08:00 w Sali konferencyjnej Integracyjnego Centrum Dydaktyczno Sportowego przy ul. Staszica 2.

Przewodniczący RM T. Krystecki wznowił obrady oraz przywitał wszystkich zgromadzonych. Obecnych było 11 radnych.

Wiceprzewodniczący RM W. Bochenek odczyta pozostałą część porządku obrad:

15. rozpatrzenia skargi na działalność Burmistrza Łomianek,
 16. rozpatrzenia skargi na działalność Burmistrza Łomianek,
 17. miejscowego planu zagospodarowania przestrzennego „Kiełpin Poduchowny część B”,
 18. miejscowego planu zagospodarowania przestrzennego „Sierakowska Południe” – etap I,
 19. miejscowego planu zagospodarowania przestrzennego obszaru południowej części sołectwa Dziekanów Nowy oraz północnej części sołectwa Sadowa.
- V. Informacja Burmistrza z analizy oświadczeń majątkowych pracowników Urzędu oraz jednostek podległych.
- VI. Informacja Przewodniczącego Rady Miejskiej z analizy oświadczeń majątkowych radnych.
- VII. Zapytania i wolne wnioski mieszkańców.
- VIII. Interpelacje, zapytania i wolne wnioski.
- IX. Zamknięcie obrad sesji.

15. rozpatrzenia skargi na działalność Burmistrza Łomianek

Wiceprzewodniczący RM W. Bochenek odczytał treść projektu uchwały.

Przewodniczący RM T. Krystecki poddał pod głosowanie projekt uchwały. Uznanie skargi za bezzasadną.

W głosowaniu udział wzięło 11 radnych.

Wynik głosowania jawnego: 11 głosów „za”, 0 głosów „przeciw”, 0 głosów „wstrzymujących się”.

Przewodniczący RM T. Krystecki stwierdził, że uchwała została podjęta. Skarga została uznana za bezzasadną.

16. rozpatrzenia skargi na działalność Burmistrza Łomianek

Wiceprzewodniczący RM W. Bochenek odczytał treść projektu uchwały.

Przewodniczący Komisji Rewizyjnej P. Bartoszewski odczytał uzasadnienie do projektu uchwały.

Przewodniczący RM T. Krystecki poddał pod głosowanie projekt uchwały. Uznanie skargi za bezzasadną.

W głosowaniu udział wzięło 11 radnych.

Wynik głosowania jawnego: 11 głosów „za”, 0 głosów „przeciw”, 0 głosów „wstrzymujących się”.

Przewodniczący RM T. Krystecki stwierdził, że uchwała została podjęta. Skarga została uznana za bezzasadną.

17. miejscowego planu zagospodarowania przestrzennego „Kiełpin Poduchowny część B”

Wiceprzewodniczący RM W. Bochenek odczytał treść § 1 ust. 1 i część ust. 2, rozdział 13 oraz 14.

Naczelnik Wydziału Ładu Przestrzennego D. Gadomska poinformowała, że aby podjąć uchwałę niezbędne jest ustosunkowanie się przez radnych do uwag złożonych przez mieszkańców, które zostały nieuwzględnione przez Burmistrza.

- **Naczelnik Wydziału Ładu Przestrzennego D. Gadomska** omówiła uwagę nr 1.

Przewodniczący RM T. Krystecki poddał pod głosowanie nieuwzględnienie uwagi nr 1.

W głosowaniu udział wzięło 11 radnych.

Wynik głosowania jawnego: 11 głosów „za”, 0 głosów „wstrzymujących się”, 0 głosów „przeciw”.

Przewodniczący RM T. Krystecki stwierdził, że uwaga nr 1 nie została uwzględniona.

- **Naczelnik Wydziału Ładu Przestrzennego D. Gadomska** omówiła uwagę nr 2.

Przewodniczący RM T. Krystecki poddał pod głosowanie nieuwzględnienie uwagi nr 2.

W głosowaniu udział wzięło 11 radnych.

Wynik głosowania jawnego: 11 głosów „za”, 0 głosów „wstrzymujących się”, 0 głosów „przeciw”.

Przewodniczący RM T. Krystecki stwierdził, że uwaga nr 2 nie została uwzględniona.

Rozstrzygnięcie o sposobie rozpatrzenia nieuwzględnionych uwag do miejscowego planu zagospodarowania przestrzennego „Kielpin Poduchowny część B” stanowi załącznik nr 3 do niniejszego protokołu.

Przewodniczący RM T. Krystecki poddał pod głosowanie projekt uchwały.

W głosowaniu udział wzięło 11 radnych.

Wynik głosowania jawnego: 11 głosów „za”, 0 głosów „przeciw”, 0 głosów „wstrzymujących się”.

Przewodniczący RM T. Krystecki stwierdził, że uchwała została podjęta.

18. miejscowego planu zagospodarowania przestrzennego „Sierakowska Południe” – etap I

Wiceprzewodniczący RM W. Bochenek odczytał § 1 ust. 1 i część ust. 2, rozdział 13 i 14.

- **Naczelnik Wydziału Ładu Przestrzennego D. Gadomska** omówiła uwagę nr 1.

Przewodniczący RM T. Krystecki poddał pod głosowanie nieuwzględnienie uwagi nr 1.

W głosowaniu udział wzięło 11 radnych.

Wynik głosowania jawnego: 11 głosów „za”, 0 głosów „wstrzymujących się”, 0 głosów „przeciw”.

Przewodniczący RM T. Krystecki stwierdził, że uwaga nr 1 nie została uwzględniona.

- **Naczelnik Wydziału Ładu Przestrzennego D. Gadomska** omówiła uwagę nr 2.

Przewodniczący RM T. Krystecki poddał pod głosowanie nieuwzględnienie uwagi nr 2.

W głosowaniu udział wzięło 11 radnych.

Wynik głosowania jawnego: 11 głosów „za”, 0 głosów „wstrzymujących się”, 0 głosów „przeciw”.

Przewodniczący RM T. Krystecki stwierdził, że uwaga nr 2 nie została uwzględniona.

- **Naczelnik Wydziału Ładu Przestrzennego D. Gadomska** omówiła uwagę nr 3.

Przewodniczący RM T. Krystecki poddał pod głosowanie nieuwzględnienie uwagi nr 3.

W głosowaniu udział wzięło 11 radnych.

Wynik głosowania jawnego: 11 głosów „za”, 0 głosów „wstrzymujących się”, 0 głosów „przeciw”.

Przewodniczący RM T. Krystecki stwierdził, że uwaga nr 3 nie została uwzględniona.

- **Naczelnik Wydziału Ładu Przestrzennego D. Gadomska** omówiła uwagę nr 4.

Przewodniczący RM T. Krystecki poddał pod głosowanie nieuwzględnienie uwagi nr 4.

W głosowaniu udział wzięło 11 radnych.

Wynik głosowania jawnego: 11 głosów „za”, 0 głosów „wstrzymujących się”, 0 głosów „przeciw”.

Przewodniczący RM T. Krystecki stwierdził, że uwaga nr 4 nie została uwzględniona.

- **Naczelnik Wydziału Ładu Przestrzennego D. Gadomska** omówiła uwagę nr 5.

Przewodniczący RM T. Krystecki poddał pod głosowanie nieuwzględnienie uwagi nr 5.

W głosowaniu udział wzięło 11 radnych.

Wynik głosowania jawnego: 11 głosów „za”, 0 głosów „wstrzymujących się”, 0 głosów „przeciw”.

Przewodniczący RM T. Krystecki stwierdził, że uwaga nr 5 nie została uwzględniona.

- **Naczelnik Wydziału Ładu Przestrzennego D. Gadomska** omówiła uwagę nr 6.

Przewodniczący RM T. Krystecki poddał pod głosowanie nieuwzględnienie uwagi nr 6.

W głosowaniu udział wzięło 11 radnych.

Wynik głosowania jawnego: 11 głosów „za”, 0 głosów „wstrzymujących się”, 0 głosów „przeciw”.

Przewodniczący RM T. Krystecki stwierdził, że uwaga nr 6 nie została uwzględniona.

- **Naczelnik Wydziału Ładu Przestrzennego D. Gadomska** omówiła uwagi nr 7 i 8.

Przewodniczący RM T. Krystecki poddał pod głosowanie nieuwzględnienie uwag nr 7 i 8.

W głosowaniu udział wzięło 11 radnych.

Wynik głosowania jawnego: 11 głosów „za”, 0 głosów „wstrzymujących się”, 0 głosów „przeciw”.

Przewodniczący RM T. Krystecki stwierdził, że uwagi nr 7 i 8 nie zostały uwzględnione.

- **Naczelnik Wydziału Ładu Przestrzennego D. Gadomska** omówiła uwagę nr 9.

Przewodniczący RM T. Krystecki poddał pod głosowanie nieuwzględnienie uwagi nr 9.

W głosowaniu udział wzięło 11 radnych.

Wynik głosowania jawnego: 11 głosów „za”, 0 głosów „wstrzymujących się”, 0 głosów „przeciw”.

Przewodniczący RM T. Krystecki stwierdził, że uwaga nr 9 nie została uwzględniona.

- **Naczelnik Wydziału Ładu Przestrzennego D. Gadomska** omówiła uwagi nr 10 i część 11.

Przewodniczący RM T. Krystecki poddał pod głosowanie nieuwzględnienie uwag nr 10 i część 11.

W głosowaniu udział wzięło 11 radnych.

Wynik głosowania jawnego: 11 głosów „za”, 0 głosów „wstrzymujących się”, 0 głosów „przeciw”.

Przewodniczący RM T. Krystecki stwierdził, że uwagi nr 10 i część 11 nie zostały uwzględnione.

- **Naczelnik Wydziału Ładu Przestrzennego D. Gadomska** omówiła uwagi nr część 11, 12 i 13.

Przewodniczący RM T. Krystecki poddał pod głosowanie nieuwzględnienie uwag nr część 11, 12 i 13.

W głosowaniu udział wzięło 11 radnych.

Wynik głosowania jawnego: 11 głosów „za”, 0 głosów „wstrzymujących się”, 0 głosów „przeciw”.

Przewodniczący RM T. Krystecki stwierdził, że uwagi nr część 11, 12 i 13 nie zostały uwzględnione.

- **Naczelnik Wydziału Ładu Przestrzennego D. Gadomska** omówiła uwagę nr 14.

Przewodniczący RM T. Krystecki poddał pod głosowanie nieuwzględnienie uwagi nr 14.

W głosowaniu udział wzięło 11 radnych.

Wynik głosowania jawnego: 11 głosów „za”, 0 głosów „wstrzymujących się”, 0 głosów „przeciw”.

Przewodniczący RM T. Krystecki stwierdził, że uwaga nr 14 nie została uwzględniona.

- **Naczelnik Wydziału Ładu Przestrzennego D. Gadomska** omówiła uwagę nr 15.

Przewodniczący RM T. Krystecki poddał pod głosowanie nieuwzględnienie uwagi nr 15.

W głosowaniu udział wzięło 11 radnych.

Wynik głosowania jawnego: 11 głosów „za”, 0 głosów „wstrzymujących się”, 0 głosów „przeciw”.

Przewodniczący RM T. Krystecki stwierdził, że uwaga nr 15 nie została uwzględniona.

- **Naczelnik Wydziału Ładu Przestrzennego D. Gadomska** omówiła uwagę nr 16.

Przewodniczący RM T. Krystecki poddał pod głosowanie nieuwzględnienie uwagi nr 16.

W głosowaniu udział wzięło 11 radnych.

Wynik głosowania jawnego: 11 głosów „za”, 0 głosów „wstrzymujących się”, 0 głosów „przeciw”.

Przewodniczący RM T. Krystecki stwierdził, że uwaga nr 16 nie została uwzględniona.

- **Naczelnik Wydziału Ładu Przestrzennego D. Gadomska** omówiła uwagę nr 17.

Przewodniczący RM T. Krystecki poddał pod głosowanie nieuwzględnienie uwagi nr 17.

W głosowaniu udział wzięło 11 radnych.

Wynik głosowania jawnego: 11 głosów „za”, 0 głosów „wstrzymujących się”, 0 głosów „przeciw”.

Przewodniczący RM T. Krystecki stwierdził, że uwaga nr 17 nie została uwzględniona.

- **Naczelnik Wydziału Ładu Przestrzennego D. Gadomska** omówiła uwagę nr 18.

Przewodniczący RM T. Krystecki poddał pod głosowanie nieuwzględnienie uwagi nr 18.

W głosowaniu udział wzięło 11 radnych.

Wynik głosowania jawnego: 11 głosów „za”, 0 głosów „wstrzymujących się”, 0 głosów „przeciw”.

Przewodniczący RM T. Krystecki stwierdził, że uwaga nr 18 nie została uwzględniona.

- **Naczelnik Wydziału Ładu Przestrzennego D. Gadomska** omówiła uwagę nr 19.

Przewodniczący RM T. Krystecki poddał pod głosowanie nieuwzględnienie uwagi nr 19.

W głosowaniu udział wzięło 11 radnych.

Wynik głosowania jawnego: 11 głosów „za”, 0 głosów „wstrzymujących się”, 0 głosów „przeciw”.

Przewodniczący RM T. Krystecki stwierdził, że uwaga nr 19 nie została uwzględniona.

- **Naczelnik Wydziału Ładu Przestrzennego D. Gadomska** omówiła uwagę nr 20.

Przewodniczący RM T. Krystecki poddał pod głosowanie nieuwzględnienie uwagi nr 20.

W głosowaniu udział wzięło 11 radnych.

Wynik głosowania jawnego: 11 głosów „za”, 0 głosów „wstrzymujących się”, 0 głosów „przeciw”.

Przewodniczący RM T. Krystecki stwierdził, że uwaga nr 20 nie została uwzględniona.

- **Naczelnik Wydziału Ładu Przestrzennego D. Gadomska** omówiła uwagę nr 21.

Przewodniczący RM T. Krystecki poddał pod głosowanie nieuwzględnienie uwagi nr 21.

W głosowaniu udział wzięło 11 radnych.

Wynik głosowania jawnego: 11 głosów „za”, 0 głosów „wstrzymujących się”, 0 głosów „przeciw”.

Przewodniczący RM T. Krystecki stwierdził, że uwaga nr 21 nie została uwzględniona.

- **Naczelnik Wydziału Ładu Przestrzennego D. Gadomska** omówiła uwagę nr 22.

Przewodniczący RM T. Krystecki poddał pod głosowanie nieuwzględnienie uwagi nr 22.

W głosowaniu udział wzięło 11 radnych.

Wynik głosowania jawnego: 11 głosów „za”, 0 głosów „wstrzymujących się”, 0 głosów „przeciw”.

Przewodniczący RM T. Krystecki stwierdził, że uwaga nr 22 nie została uwzględniona.

Rozstrzygnięcie o sposobie rozpatrzenia nieuwzględnionych uwag do miejscowego planu zagospodarowania przestrzennego „Sierakowska Południe” – etap I stanowi załącznik nr 4 do niniejszego protokołu.

Przewodniczący RM T. Krystecki poddał pod głosowanie projekt uchwały.

W głosowaniu udział wzięło 11 radnych.

Wynik głosowania jawnego: 11 głosów „za”, 0 głosów „przeciw”, 0 głosów „wstrzymujących się”.

Przewodniczący RM T. Krystecki stwierdził, że uchwała została podjęta.

19. miejscowego planu zagospodarowania przestrzennego obszaru południowej części sołectwa Dziekanów Nowy oraz północnej części sołectwa Sadowa

Wiceprzewodniczący RM W. Bochenek odczytał treść § 1 ust. 1 i część ust. 2, rozdział 13 oraz 14.

Naczelnik Wydziału Ładu Przestrzennego D. Gadomska poinformowała, że aby podjąć uchwałę niezbędne jest ustosunkowanie się przez radnych do uwag złożonych przez mieszkańców, które zostały nieuwzględnione przez Burmistrza.

- **Naczelnik Wydziału Ładu Przestrzennego D. Gadomska** omówiła uwagę nr 1.

Przewodniczący RM T. Krystecki poddał pod głosowanie nieuwzględnienie uwagi nr 1.

W głosowaniu udział wzięło 11 radnych.

Wynik głosowania jawnego: 11 głosów „za”, 0 głosów „wstrzymujących się”, 0 głosów „przeciw”.

Przewodniczący RM T. Krystecki stwierdził, że uwaga nr 1 nie została uwzględniona.

- **Naczelnik Wydziału Ładu Przestrzennego D. Gadomska** omówiła uwagę nr 2.

Przewodniczący RM T. Krystecki poddał pod głosowanie nieuwzględnienie uwagi nr 2.

W głosowaniu udział wzięło 11 radnych.

Wynik głosowania jawnego: 11 głosów „za”, 0 głosów „wstrzymujących się”, 0 głosów „przeciw”.

Przewodniczący RM T. Krystecki stwierdził, że uwaga nr 2 nie została uwzględniona.

- **Naczelnik Wydziału Ładu Przestrzennego D. Gadomska** omówiła uwagę nr 3.

Przewodniczący RM T. Krystecki poddał pod głosowanie nieuwzględnienie uwagi nr 3.

W głosowaniu udział wzięło 11 radnych.

Wynik głosowania jawnego: 11 głosów „za”, 0 głosów „wstrzymujących się”, 0 głosów „przeciw”.

Przewodniczący RM T. Krystecki stwierdził, że uwaga nr 3 nie została uwzględniona.

- **Naczelnik Wydziału Ładu Przestrzennego D. Gadomska** omówiła uwagę nr 4.

Przewodniczący RM T. Krystecki poddał pod głosowanie nieuwzględnienie uwagi nr 4.

W głosowaniu udział wzięło 11 radnych.

Wynik głosowania jawnego: 11 głosów „za”, 0 głosów „wstrzymujących się”, 0 głosów „przeciw”.

Przewodniczący RM T. Krystecki stwierdził, że uwaga nr 4 nie została uwzględniona.

- **Naczelnik Wydziału Ładu Przestrzennego D. Gadomska** omówiła uwagę nr 5.

Przewodniczący RM T. Krystecki poddał pod głosowanie nieuwzględnienie uwagi nr 5.

W głosowaniu udział wzięło 11 radnych.

Wynik głosowania jawnego: 11 głosów „za”, 0 głosów „wstrzymujących się”, 0 głosów „przeciw”.

Przewodniczący RM T. Krystecki stwierdził, że uwaga nr 5 nie została uwzględniona.

- **Naczelnik Wydziału Ładu Przestrzennego D. Gadomska** omówiła uwagę nr 6.

Przewodniczący RM T. Krystecki poddał pod głosowanie nieuwzględnienie uwagi nr 6.

W głosowaniu udział wzięło 11 radnych.

Wynik głosowania jawnego: 11 głosów „za”, 0 głosów „wstrzymujących się”, 0 głosów „przeciw”.

Przewodniczący RM T. Krystecki stwierdził, że uwaga nr 6 nie została uwzględniona.

- **Naczelnik Wydziału Ładu Przestrzennego D. Gadomska** omówiła uwagę nr 7.

Przewodniczący RM T. Krystecki poddał pod głosowanie nieuwzględnienie uwagi nr 7.

W głosowaniu udział wzięło 11 radnych.

Wynik głosowania jawnego: 11 głosów „za”, 0 głosów „wstrzymujących się”, 0 głosów „przeciw”.

Przewodniczący RM T. Krystecki stwierdził, że uwaga nr 7 nie została uwzględniona.

- **Naczelnik Wydziału Ładu Przestrzennego D. Gadomska** omówiła uwagi nr 8, 9, 10, 11, 12, 14, 16, 17, 19, 20, 21, 22-31, 38, 42, 43, 47, 51, 52-55.

Przewodniczący RM T. Krystecki poddał pod głosowanie nieuwzględnienie uwag nr 8, 9, 10, 11, 12, 14, 16, 17, 19, 20, 21, 22-31, 38, 42, 43, 47, 51, 52-55.

W głosowaniu udział wzięło 11 radnych.

Wynik głosowania jawnego: 11 głosów „za”, 0 głosów „wstrzymujących się”, 0 głosów „przeciw”.

Przewodniczący RM T. Krystecki stwierdził, że uwagi nr 8, 9, 10, 11, 12, 14, 16, 17, 19, 20, 21, 22-31, 38, 42, 43, 47, 51, 52-55 nie zostały uwzględnione.

- **Naczelnik Wydziału Ładu Przestrzennego D. Gadomska** omówiła uwagę nr 18.

Przewodniczący RM T. Krystecki poddał pod głosowanie nieuwzględnienie uwagi nr 18.

W głosowaniu udział wzięło 11 radnych.

Wynik głosowania jawnego: 11 głosów „za”, 0 głosów „wstrzymujących się”, 0 głosów „przeciw”.

Przewodniczący RM T. Krystecki stwierdził, że uwaga nr 18 nie została uwzględniona.

- **Naczelnik Wydziału Ładu Przestrzennego D. Gadomska** omówiła uwagę nr 20 postulat 8.

Przewodniczący RM T. Krystecki poddał pod głosowanie nieuwzględnienie uwagi nr 20 postulat 8.

W głosowaniu udział wzięło 11 radnych.

Wynik głosowania jawnego: 11 głosów „za”, 0 głosów „wstrzymujących się”, 0 głosów „przeciw”.

Przewodniczący RM T. Krystecki stwierdził, że uwaga nr 20 postulat 8 nie została uwzględniona.

- **Naczelnik Wydziału Ładu Przestrzennego D. Gadomska** omówiła uwagę nr 21 postulat 8.

Przewodniczący RM T. Krystecki poddał pod głosowanie nieuwzględnienie uwagi nr 21 postulat 8.

W głosowaniu udział wzięło 11 radnych.

Wynik głosowania jawnego: 11 głosów „za”, 0 głosów „wstrzymujących się”, 0 głosów „przeciw”.

Przewodniczący RM T. Krystecki stwierdził, że uwaga nr 21 postulat 8 nie została uwzględniona.

- **Naczelnik Wydziału Ładu Przestrzennego D. Gadomska** omówiła uwagę nr 22 postulat 8.

Przewodniczący RM T. Krystecki poddał pod głosowanie nieuwzględnienie uwagi nr 22 postulat 8.

W głosowaniu udział wzięło 11 radnych.

Wynik głosowania jawnego: 11 głosów „za”, 0 głosów „wstrzymujących się”, 0 głosów „przeciw”.

Przewodniczący RM T. Krystecki stwierdził, że uwaga nr 22 postulat 8 nie została uwzględniona.

- **Naczelnik Wydziału Ładu Przestrzennego D. Gadomska** omówiła uwagę nr 26 postulat 8, 9, 10.

Przewodniczący RM T. Krystecki poddał pod głosowanie nieuwzględnienie uwagi nr 26 postulat 8, 9, 10.

W głosowaniu udział wzięło 11 radnych.

Wynik głosowania jawnego: 11 głosów „za”, 0 głosów „wstrzymujących się”, 0 głosów „przeciw”.

Przewodniczący RM T. Krystecki stwierdził, że uwaga nr 26 postulat 8, 9, 10 nie została uwzględniona.

- **Naczelnik Wydziału Ładu Przestrzennego D. Gadomska** omówiła uwagę nr 32.

Przewodniczący RM T. Krystecki poddał pod głosowanie nieuwzględnienie uwagi nr 32.

W głosowaniu udział wzięło 11 radnych.

Wynik głosowania jawnego: 11 głosów „za”, 0 głosów „wstrzymujących się”, 0 głosów „przeciw”.

Przewodniczący RM T. Krystecki stwierdził, że uwaga nr 32 nie została uwzględniona.

- **Naczelnik Wydziału Ładu Przestrzennego D. Gadomska** omówiła uwagi nr 33, 67, 68.

Przewodniczący RM T. Krystecki poddał pod głosowanie nieuwzględnienie uwag nr 33, 67, 68.

W głosowaniu udział wzięło 11 radnych.

Wynik głosowania jawnego: 11 głosów „za”, 0 głosów „wstrzymujących się”, 0 głosów „przeciw”.

Przewodniczący RM T. Krystecki stwierdził, że uwagi nr 33, 67, 68 nie zostały uwzględnione.

- **Naczelnik Wydziału Ładu Przestrzennego D. Gadomska** omówiła uwagę nr 34.

Przewodniczący RM T. Krystecki poddał pod głosowanie nieuwzględnienie uwagi nr 34.

W głosowaniu udział wzięło 11 radnych.

Wynik głosowania jawnego: 11 głosów „za”, 0 głosów „wstrzymujących się”, 0 głosów „przeciw”.

Przewodniczący RM T. Krystecki stwierdził, że uwaga nr 34 nie została uwzględniona.

- **Naczelnik Wydziału Ładu Przestrzennego D. Gadomska** omówiła uwagę nr 35.

Przewodniczący RM T. Krystecki poddał pod głosowanie nieuwzględnienie uwagi nr 35.

W głosowaniu udział wzięło 11 radnych.

Wynik głosowania jawnego: 11 głosów „za”, 0 głosów „wstrzymujących się”, 0 głosów „przeciw”.

Przewodniczący RM T. Krystecki stwierdził, że uwaga nr 35 nie została uwzględniona.

- **Naczelnik Wydziału Ładu Przestrzennego D. Gadomska** omówiła uwagę nr 36.

Przewodniczący RM T. Krystecki poddał pod głosowanie nieuwzględnienie uwagi nr 36.

W głosowaniu udział wzięło 11 radnych.

Wynik głosowania jawnego: 11 głosów „za”, 0 głosów „wstrzymujących się”, 0 głosów „przeciw”.

Przewodniczący RM T. Krystecki stwierdził, że uwaga nr 36 nie została uwzględniona.

- **Naczelnik Wydziału Ładu Przestrzennego D. Gadomska** omówiła uwagę nr 37.

Przewodniczący RM T. Krystecki poddał pod głosowanie nieuwzględnienie uwagi nr 37.

W głosowaniu udział wzięło 11 radnych.

Wynik głosowania jawnego: 11 głosów „za”, 0 głosów „wstrzymujących się”, 0 głosów „przeciw”.

Przewodniczący RM T. Krystecki stwierdził, że uwaga nr 37 nie została uwzględniona.

- **Naczelnik Wydziału Ładu Przestrzennego D. Gadomska** omówiła uwagi nr 39, 40.

Przewodniczący RM T. Krystecki poddał pod głosowanie nieuwzględnienie uwag nr 39, 40.

W głosowaniu udział wzięło 11 radnych.

Wynik głosowania jawnego: 11 głosów „za”, 0 głosów „wstrzymujących się”, 0 głosów „przeciw”.

Przewodniczący RM T. Krystecki stwierdził, że uwagi nr 39, 40 nie zostały uwzględnione.

- **Naczelnik Wydziału Ładu Przestrzennego D. Gadomska** omówiła uwagę nr 41.

Przewodniczący RM T. Krystecki poddał pod głosowanie nieuwzględnienie uwagi nr 41.

W głosowaniu udział wzięło 11 radnych.

Wynik głosowania jawnego: 11 głosów „za”, 0 głosów „wstrzymujących się”, 0 głosów „przeciw”.

Przewodniczący RM T. Krystecki stwierdził, że uwaga nr 41 nie została uwzględniona.

- **Naczelnik Wydziału Ładu Przestrzennego D. Gadomska** omówiła uwagę nr 43.

Przewodniczący RM T. Krystecki poddał pod głosowanie nieuwzględnienie uwagi nr 43.

W głosowaniu udział wzięło 11 radnych.

Wynik głosowania jawnego: 11 głosów „za”, 0 głosów „wstrzymujących się”, 0 głosów „przeciw”.

Przewodniczący RM T. Krystecki stwierdził, że uwaga nr 43 nie została uwzględniona.

- **Naczelnik Wydziału Ładu Przestrzennego D. Gadomska** omówiła uwagi nr 44, 48.

Przewodniczący RM T. Krystecki poddał pod głosowanie nieuwzględnienie uwag nr 44, 48.

W głosowaniu udział wzięło 11 radnych.

Wynik głosowania jawnego: 11 głosów „za”, 0 głosów „wstrzymujących się”, 0 głosów „przeciw”.

Przewodniczący RM T. Krystecki stwierdził, że uwagi nr 44, 48 nie zostały uwzględnione.

- **Naczelnik Wydziału Ładu Przestrzennego D. Gadomska** omówiła uwagę nr 45.

Przewodniczący RM T. Krystecki poddał pod głosowanie nieuwzględnienie uwagi nr 45.

W głosowaniu udział wzięło 11 radnych.

Wynik głosowania jawnego: 11 głosów „za”, 0 głosów „wstrzymujących się”, 0 głosów „przeciw”.

Przewodniczący RM T. Krystecki stwierdził, że uwaga nr 45 nie została uwzględniona.

- **Naczelnik Wydziału Ładu Przestrzennego D. Gadomska** omówiła uwagę nr 46.

Przewodniczący RM T. Krystecki poddał pod głosowanie nieuwzględnienie uwagi nr 46.

W głosowaniu udział wzięło 11 radnych.

Wynik głosowania jawnego: 11 głosów „za”, 0 głosów „wstrzymujących się”, 0 głosów „przeciw”.

Przewodniczący RM T. Krystecki stwierdził, że uwaga nr 46 nie została uwzględniona.

- **Naczelnik Wydziału Ładu Przestrzennego D. Gadomska** omówiła uwagę nr 49.

Przewodniczący RM T. Krystecki poddał pod głosowanie nieuwzględnienie uwagi nr 49.

W głosowaniu udział wzięło 11 radnych.

Wynik głosowania jawnego: 11 głosów „za”, 0 głosów „wstrzymujących się”, 0 głosów „przeciw”.

Przewodniczący RM T. Krystecki stwierdził, że uwaga nr 49 nie została uwzględniona.

- **Naczelnik Wydziału Ładu Przestrzennego D. Gadomska** omówiła uwagę nr 50.

Przewodniczący RM T. Krystecki poddał pod głosowanie nieuwzględnienie uwagi nr 50.

W głosowaniu udział wzięło 11 radnych.

Wynik głosowania jawnego: 11 głosów „za”, 0 głosów „wstrzymujących się”, 0 głosów „przeciw”.

Przewodniczący RM T. Krystecki stwierdził, że uwaga nr 50 nie została uwzględniona.

- **Naczelnik Wydziału Ładu Przestrzennego D. Gadomska** omówiła uwagę nr 51 postulat 8.

Przewodniczący RM T. Krystecki poddał pod głosowanie nieuwzględnienie uwagi nr 51 postulat 8.

W głosowaniu udział wzięło 11 radnych.

Wynik głosowania jawnego: 11 głosów „za”, 0 głosów „wstrzymujących się”, 0 głosów „przeciw”.

Przewodniczący RM T. Krystecki stwierdził, że uwaga nr 51 postulat 8 nie została uwzględniona.

- **Naczelnik Wydziału Ładu Przestrzennego D. Gadomska** omówiła uwagi nr 56, 57, 58, 59, 64, 65, 73.

Przewodniczący RM T. Krystecki poddał pod głosowanie nieuwzględnienie uwag nr 56, 57, 58, 59, 64, 65, 73.

W głosowaniu udział wzięło 11 radnych.

Wynik głosowania jawnego: 11 głosów „za”, 0 głosów „wstrzymujących się”, 0 głosów „przeciw”.

Przewodniczący RM T. Krystecki stwierdził, że uwagi nr 56, 57, 58, 59, 64, 65, 73 nie zostały uwzględnione.

- **Naczelnik Wydziału Ładu Przestrzennego D. Gadomska** omówiła uwagę nr 60.

Przewodniczący RM T. Krystecki poddał pod głosowanie nieuwzględnienie uwagi nr 60.

W głosowaniu udział wzięło 11 radnych.

Wynik głosowania jawnego: 11 głosów „za”, 0 głosów „wstrzymujących się”, 0 głosów „przeciw”.

Przewodniczący RM T. Krystecki stwierdził, że uwaga nr 60 nie została uwzględniona.

- **Naczelnik Wydziału Ładu Przestrzennego D. Gadomska** omówiła uwagę nr 61.

Przewodniczący RM T. Krystecki poddał pod głosowanie nieuwzględnienie uwagi nr 61.

W głosowaniu udział wzięło 11 radnych.

Wynik głosowania jawnego: 11 głosów „za”, 0 głosów „wstrzymujących się”, 0 głosów „przeciw”.

Przewodniczący RM T. Krystecki stwierdził, że uwaga nr 61 nie została uwzględniona.

- **Naczelnik Wydziału Ładu Przestrzennego D. Gadomska** omówiła uwagę nr 62.

Przewodniczący RM T. Krystecki poddał pod głosowanie nieuwzględnienie uwagi nr 62.

W głosowaniu udział wzięło 11 radnych.

Wynik głosowania jawnego: 11 głosów „za”, 0 głosów „wstrzymujących się”, 0 głosów „przeciw”.

Przewodniczący RM T. Krystecki stwierdził, że uwaga nr 62 nie została uwzględniona.

- **Naczelnik Wydziału Ładu Przestrzennego D. Gadomska** omówiła uwagę nr 63.

Przewodniczący RM T. Krystecki poddał pod głosowanie nieuwzględnienie uwagi nr 63.

W głosowaniu udział wzięło 11 radnych.

Wynik głosowania jawnego: 11 głosów „za”, 0 głosów „wstrzymujących się”, 0 głosów „przeciw”.

Przewodniczący RM T. Krystecki stwierdził, że uwaga nr 63 nie została uwzględniona.

- **Naczelnik Wydziału Ładu Przestrzennego D. Gadomska** omówiła uwagę nr 66.

Przewodniczący RM T. Krystecki poddał pod głosowanie nieuwzględnienie uwagi nr 66.

W głosowaniu udział wzięło 11 radnych.

Wynik głosowania jawnego: 11 głosów „za”, 0 głosów „wstrzymujących się”, 0 głosów „przeciw”.

Przewodniczący RM T. Krystecki stwierdził, że uwaga nr 66 nie została uwzględniona.

- **Naczelnik Wydziału Ładu Przestrzennego D. Gadomska** omówiła uwagę nr 69.

Przewodniczący RM T. Krystecki poddał pod głosowanie nieuwzględnienie uwagi nr 69.

W głosowaniu udział wzięło 11 radnych.

Wynik głosowania jawnego: 11 głosów „za”, 0 głosów „wstrzymujących się”, 0 głosów „przeciw”.

Przewodniczący RM T. Krystecki stwierdził, że uwaga nr 69 nie została uwzględniona.

- **Naczelnik Wydziału Ładu Przestrzennego D. Gadomska** omówiła uwagę nr 70.

Przewodniczący RM T. Krystecki poddał pod głosowanie nieuwzględnienie uwagi nr 70.

W głosowaniu udział wzięło 11 radnych.

Wynik głosowania jawnego: 11 głosów „za”, 0 głosów „wstrzymujących się”, 0 głosów „przeciw”.

Przewodniczący RM T. Krystecki stwierdził, że uwaga nr 70 nie została uwzględniona.

- **Naczelnik Wydziału Ładu Przestrzennego D. Gadomska** omówiła uwagę nr 71.

Przewodniczący RM T. Krystecki poddał pod głosowanie nieuwzględnienie uwagi nr 71.

W głosowaniu udział wzięło 11 radnych.

Wynik głosowania jawnego: 11 głosów „za”, 0 głosów „wstrzymujących się”, 0 głosów „przeciw”.

Przewodniczący RM T. Krystecki stwierdził, że uwaga nr 71 nie została uwzględniona.

- **Naczelnik Wydziału Ładu Przestrzennego D. Gadomska** omówiła uwagę nr 72.

Przewodniczący RM T. Krystecki poddał pod głosowanie nieuwzględnienie uwagi nr 72.

W głosowaniu udział wzięło 11 radnych.

Wynik głosowania jawnego: 11 głosów „za”, 0 głosów „wstrzymujących się”, 0 głosów „przeciw”.

Przewodniczący RM T. Krystecki stwierdził, że uwaga nr 72 nie została uwzględniona.

Rozstrzygnięcie o sposobie rozpatrzenia nieuwzględnionych uwag do miejscowego planu zagospodarowania przestrzennego obszaru południowej części sołectwa Dziekanów Nowy oraz północnej części sołectwa Sadowa stanowi załącznik nr 5 do niniejszego protokołu.

Przewodniczący RM T. Krystecki poddał pod głosowanie projekt uchwały.

W głosowaniu udział wzięło 11 radnych.

Wynik głosowania jawnego: 11 głosów „za”, 0 głosów „przeciw”, 0 głosów „wstrzymujących się”.

Przewodniczący RM T. Krystecki stwierdził, że uchwała została podjęta.

Ad. V Informacja Burmistrza z analizy oświadczeń majątkowych pracowników Urzędu oraz jednostek podległych.

Wiceprzewodniczący RM W. Bochenek odczytał pismo, które stanowi załącznik nr 6 do niniejszego protokołu.

Ad. VI Informacja Przewodniczącego Rady Miejskiej z analizy oświadczeń majątkowych radnych.

Przewodniczący RM T. Krystecki poinformował, że do chwili obecnej do Urzędu nie wpłynęło pismo dot. analizy oświadczeń.

Ad. VII Zapytania i wolne wnioski mieszkańców.

Wiceprzewodniczący RM W. Bochenek odczytał pismo Dyrektora Domu Pomocy Społecznej w Sadowej w sprawie nie tworzenia odrębnego obwodu głosowania, które stanowi załącznik nr 7 do niniejszego protokołu.

Mieszkanka Dziekanowa Polskiego zwróciła się z zapytaniem: kto opłacił adwokata, który reprezentował p. Tadeusza Krysteckiego oraz wypowiedziała się na temat otrzymanej odpowiedzi na pismo w sprawie ul. Przy Jeziorze.

Sołtys Sołectwa Sadowa A. Siemianowska- Woźniak zadała pytanie dot. miejscowych planów, na które odpowiedzi udzieliła Naczelnik Wydziału Ładu Przestrzennego D. Gadomska.

Przewodniczący Zarządu Osiedla Buraków J. Serzysko przedstawił historię skarg, które były rozpatrywane na dzisiejszej sesji. Ponadto omówił przebieg Komisji Rewizyjnej.

Sołtys Sołectwa Dziekanów Nowy K. Salwowska zwróciła się z zapytaniem: na jakiej podstawie naliczane są opłaty za wynajem sal na potrzeby spotkań z mieszkańcami.

Następnie 2 mieszkanki Dziekanowa wypowiedziały się na temat uchwalonych planów dla Dziekanowa Nowego.

Ad. VIII Interpelacje, zapytania i wolne wnioski.

-

Ad. IX Zamknięcie obrad sesji

Przewodniczący Rady Miejskiej Tadeusz Krystecki zamknął obrady XLV sesji Rady Miejskiej w Łomiankach o godzinie 10:10.

Załączniki:

1. Lista obecności.
2. Protokół Komisji Skrutacyjnej.
3. Rozstrzygnięcie o sposobie rozpatrzenia nieuwzględnionych uwag do miejscowego planu zagospodarowania przestrzennego „Kiełpin Poduchowny część B”.
4. Rozstrzygnięcie o sposobie rozpatrzenia nieuwzględnionych uwag do miejscowego planu zagospodarowania przestrzennego „Sierakowska Południe” – etap I.
5. Rozstrzygnięcie o sposobie rozpatrzenia nieuwzględnionych uwag do miejscowego planu zagospodarowania przestrzennego obszaru południowej części sołectwa Dziekanów Nowy oraz północnej części sołectwa Sadowa.
6. Pismo dot. analizy oświadczeń majątkowych Urzędu oraz jednostek podległych.
7. Pismo Dyrektora Domu Pomocy Społecznej w Sadowej.

Protokołowała:






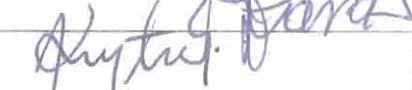


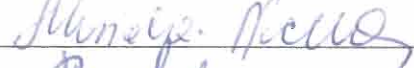







Justyna Wichowska

PRZEWODNICZĄCY
Rady Miejskiej w Łomiankach

Tadeusz Krystecki





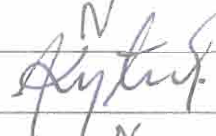






**Lista obecności Radnych
Rady Miejskiej w Łomiankach
na XLV sesji Rady Miejskiej w Łomiankach
w dniu 15 października 2018 roku**

Lp.	Nazwisko i imię	Podpis
1.	Astrau Cezary	
2.	Bartoszewski Piotr	
3.	Berger Wojciech	
4.	Bochenek Wiesław	
5.	Etienne Marcin	
6.	Graf Andrzej	
7.	Karaś Wanda	
8.	Krystecki Tadeusz	
9.	Krzyżowska Ewa	NB
10.	Kuczera Wanda	
11.	Niecikowska Mariola	
12.	Pawłowski Bogusław	
13.	Roszkowska Joanna	
14.	Salwowski Adam	
15.	Sikorski Bogumił	NB
16.	Słupski- Kartaczowski Paweł	
17.	Terczyński Krzysztof	
18.	Wawer Krzysztof	
19.	Wroniewski Maciej	NB
20.	Zalewska Maria	NB
21.	Żebrowska- Piotrak Małgorzata	


Lista obecności
Przewodniczących Jednostek Pomocniczych
Osiedli i Sołectw uczestniczących w XLV Sesji Rady Miejskiej w Łomiankach
w dniu 15 października 2018 roku

Lp.	Nazwisko i imię	Jednostka Pomocnicza	Podpis	Godzina wejścia	Godzina wyjścia
1.	Serzysko Jerzy	Buraków	<i>Serzysko</i>		
2.	Gawda Witold	Dąbrowa Zachodnia	NB		
3.	Karczmarczyk Kamil	Osiedle Łomianki Trylogia	NB		
4.	Dmowski Michał	Dąbrowa Rajska	NB		
5.	Siemianowska-Woźniak Alicja	Sadowa	<i>Alicja</i>		
6.	Salwowska Krystyna	Dziekanów Nowy	<i>Salwa</i>		
7.	Zieliński Henryk	Dziekanów Polski	<i>H</i>		
8.	Mychlińska Krystyna	Dziekanów Leśny	NB		
9.	Jaworski Jerzy	Osiedle Łomianki Równoległa	NB		
10.	Piros Renata	Osiedle Łomianki Baczyńskiego	NB		
11.	Dąbrowski Dariusz	Osiedla Łomianki Prochownia	NB		
12.	Skarbek Cezary	Kępa Kiełpińska	NB		
13.	Tarnawski Wojciech	Łomianki Pawłowo	NB		

**Lista obecności Radnych
Rady Miejskiej w Łomiankach
na XLV sesji Rady Miejskiej w Łomiankach
w dniu 16 października 2018 roku**

Lp.	Nazwisko i imię	Podpis
1.	Astrau Cezary	
2.	Bartoszewski Piotr	
3.	Berger Wojciech	N
4.	Bochenek Wiesław	
5.	Etienne Marcin	N
6.	Graf Andrzej	
7.	Karaś Wanda	N
8.	Krystecki Tadeusz	
9.	Krzyżowska Ewa	N
10.	Kuczera Wanda	
11.	Niecikowska Mariola	N
12.	Pawłowski Bogusław	N
13.	Roszkowska Joanna	
14.	Salwowski Adam	N
15.	Sikorski Bogumił	N
16.	Słupski- Kartaczowski Paweł	
17.	Terczyński Krzysztof	N
18.	Wawer Krzysztof	
19.	Wroniewski Maciej	
20.	Zalewska Maria	
21.	Żebrowska- Piotrak Małgorzata	N

Lista obecności
Przewodniczących Jednostek Pomocniczych
Osiedli i Sołectw uczestniczących w XLV Sesji Rady Miejskiej w Łomiankach
w dniu 16 października 2018 roku

Lp.	Nazwisko i imię	Jednostka Pomocnicza	Podpis	Godzina wejścia	Godzina wyjścia
1.	Serzysko Jerzy	Buraków			
2.	Gawda Witold	Dąbrowa Zachodnia			
3.	Karczmarczyk Kamil	Osiedle Łomianki Trylogia			
4.	Dmowski Michał	Dąbrowa Rajska			
5.	Siemianowska-Woźniak Alicja	Sadowa			
6.	Salwowska Krystyna	Dziekanów Nowy			
7.	Zieliński Henryk	Dziekanów Polski			
8.	Mychlińska Krystyna	Dziekanów Leśny			
9.	Jaworski Jerzy	Osiedle Łomianki Równoległa			
10.	Piros Renata	Osiedle Łomianki Baczyńskiego			
11.	Dąbrowski Dariusz	Osiedla Łomianki Prochownia			
12.	Skarbek Cezary	Kępa Kiełpińska			
13.	Tarnawski Wojciech	Łomianki Pawłowo			

**Protokół Komisji Skrutacyjnej z głosowania tajnego
w sprawie wyboru ławników w wyborach uzupełniających do Sądu Rejonowego
dla Warszawy-Żoliborza w Warszawie do orzekania w sprawach z zakresu prawa pracy
w dniu 15 października 2018 roku**

Komisja Skrutacyjna w składzie:

1. Wanda Kucera
2. Wojciech Wawer
3. Wojciech Jędrzejewski
4. Piotr Bartoszewski

stwierdza, że po przeprowadzeniu głosowania tajnego w sprawie wyboru ławników w wyborach uzupełniających do Sądu Rejonowego dla Warszawy-Żoliborza w Warszawie do orzekania w sprawach z zakresu prawa pracy, zostały ustalone następujące wyniki głosowania:

- osoby uprawnione do głosowania 17
- radni obecni na sesji 17
- radni, którzy wzięli udział w głosowaniu 17
- karty ważne 17
- karty nieważne 0
- głosy ważnie oddane 32
- głosy nieważnie oddane 0

I. Komisja Skrutacyjna po podsumowaniu wyników głosowania stwierdza, że na:

1. Zofię, Franciszkę Piasecką oddano:

za 12 przeciw 0, wstrzymujących 3 głosów

2. Alicję Siemianowską- Woźniak oddano:

za 14 przeciw 0, wstrzymujących 3 głosów

II. Komisja Skrutacyjna stwierdza, że w dniu 15 października 2018 r. w wyniku głosowania tajnego na ławników do Sądu Rejonowego dla Warszawy-Żoliborza w Warszawie do orzekania w sprawach z zakresu prawa pracy zostały wybrane:

1. ZOFIA FRANCISKA PIASECKA
2. ALICJA SIEMIANOWSKA - WOŹNIAK

Podpisy Komisji Skrutacyjnej:

1. [Podpis]
2. [Podpis]
3. [Podpis]
4. [Podpis]

Załącznik nr 2 do uchwały
 Nr..... Rady Miejskiej w Łomiankach
 z dnia

Rozstrzygnięcie o sposobie rozpatrzenia nieuwzględnionych uwag do miejscowego planu zagospodarowania przestrzennego „Kiepin Poduchowny część B”

Na podstawie art. 20 ust. 1 ustawy z dnia 27 marca 2003 r. o planowaniu i zagospodarowaniu przestrzennym (t.j. Dz. U. z 2017 r. poz. 1073 z późn. zm.) w odniesieniu do uwag nieuwzględnionych przez Burmistrza, Rada Miejska w Łomiankach postanawia przyjmując następujący sposób ich rozpatrzenia:

Lp.	Data wpływu uwagi	Nazwisko i imię, nazwa jednostki organizacyjnej i adres zgłaszającego uwagi	Treść uwagi	Oznaczenie nieruchomości, której dotyczy uwaga	Ustalenia projektu planu dla nieruchomości, której dotyczy uwaga	Rozstrzygnięcie burmistrza w sprawie rozpatrzenia uwagi		Rozstrzygnięcie Rady Miejskiej Zalt. do Uchwały Nr.....		Uwagi (informacje i wyjaśnienia dotyczące rozpatrzenia uwagi)
						uwaga uwzględniona	uwaga uwzględniona	uwaga uwzględniona	uwaga uwzględniona	
1	2	3	4	5	6	7	8	9	10	11
1	26.07.2018	*	1. Brak zgody na przekształcenie al. Fryderyka Chopina w drogę zbiorczą. 2. Rezygnacja z bezpośredniego połączenia al. F. Chopina z planowaną drogą zbiorczą KDZ1 oraz rezygnacja z budowy fragmentu drogi oznaczonej jako KDD.		KDZ1, KDD	X	X		X	
2	07.08.2018 (data stempla poczty. 03.08.2018)	*	1. Zmiana przeznaczenia terenu oznaczonego symbolem MN z zabudowy mieszkaniowej jednorodzinnej bliźniaczej na zabudowę mieszkaniową wielorodzinną z dopuszczalną wysokością zabudowy do 4 kondygnacji. 2. Wykreślenie §24 ust. 3 wprowadzającego zakaz zabudowy budynkami na terenie oznaczonym symbolem ZP. 3. Wykreślenie §25 ust. 3 wprowadzającego zakaz zabudowy budynkami na terenie oznaczonym symbolem ZN1. 4. Zmiana przeznaczenia terenu ZN1 z zieleni objętej formami ochrony przyrody na zabudowę mieszkaniową wielorodzinną z dopuszczalną wysokością zabudowy do 4 kondygnacji.	dz. 81/8, 81/5, 354/1, 99, 53, 79, 80/3, 80/4, 80/5, 81/2, 55/1, 81/6, 80/6, 80/7, 29, 125, 462, 354/4, obręb 5,0008 (tylko działki 125, 354/1 i	ZP, ZN2, MN, U1, KDZ1, KDZ2	X	X		X	
						X	X		X	
						X	X		X	
						X	X		X	

Załącznik nr 2 do uchwały
Nr Rady Miejskiej w Lomiankach
z dnia

Rozstrzygnięcie o sposobie rozpatrzenia nieuwzględnionych uwag do projektu miejscowego planu zagospodarowania przestrzennego „Sierakowska Południe” – etap I

Na podstawie art. 20 ust. 1 ustawy z dnia 27 marca 2003 r. o planowaniu i zagospodarowaniu przestrzennym (tj. Dz. U. z 2017 r. poz. 1073 z późn. zm.) w odniesieniu do uwag nieuwzględnionych przez Burmistrza, Rada Miejska w Lomiankach postanawia przyjąć następujący sposób ich rozpatrzenia:

Lp	Data wpływu uwagi	Nazwisko i imię, nazwa jednostki organizacyjnej, wnoszącej uwagę	Treść uwagi	Oznaczenie nieruchomości której dotyczy uwaga	Ustalenia planu dla nieruchomości której dotyczy uwaga	Rozstrzygnięcie Burmistrza w sprawie rozpatrzenia uwagi			Rozstrzygnięcie Rady Miejskiej w sprawie rozpatrzenia uwagi			Uwagi
						uwaga uwzględniona	uwaga nie uwzględniona	uwaga uwzględniona	uwaga uwzględniona	uwaga nie uwzględniona	uwaga uwzględniona	
1	2	3	4	5	6	7	8	9	10	11		
1	5.06.2018	*	Zmiana przeznaczenia działek pod zabudowę mieszkaniową jednorodzinną.	74, 75, 78 ob. Dąbrowa	MN2, MN3, US2, ZN5, ZN8, ZL1, WS1, KDD2		X		X			
2	5.06.2018	*	Zmiana przeznaczenia działki na zabudowę mieszkaniową jednorodzinną wolnostojącą.	122 ob. Dąbrowa	MN4, US3, US4, US5, ZL3 KDL2, KDD2		X		X			
3	6.06.2018	*	1. Planowane przeznaczenie dz. nr 44 jest niezgodne z ustaleniami studium. 2. Zmniejszenie nieprzekraczalnej linii zabudowy od granic KPN na 25 m na dz. nr 44 i 122. 3. Rezygnacja z ochrony obszaru zadrzewienia położonego w południowej części dz. nr 44. 4. Pytanie czy gmina przewiduje wykup dz. nr 122	44, 122 ob. Dąbrowa	MN2, MN4, US3, US4, US5 ZL3, KDS2, KDL2, KDD2		X		X			
4	7.06.2018	*	1. Wyjaśnienie/inniej odległości linii zabudowy od granic KPN na dz. nr 44 i na terenie MN1. 2. Wyjaśnienie/inniej odległości dz. nr 5 ma wyznaczoną linię zabudowy w odległości ok. 40 m od granicy KPN gdy na dz. nr 44 odległość ta wynosi 50m 3. Wyjaśnienie dlaczego dz. nr 275/17 ob. Kęłpin ma wyznaczoną linię zabudowy w odległości 12 m od granicy KPN gdy na dz. nr 44 odległość ta wynosi 50m. 4. Zmniejszenie nieprzekraczalnej linii zabudowy od granic KPN na 25 m na dz. nr 44 i 122. 5. Rezygnacja z ochrony obszaru zadrzewienia położonego w południowej części dz. nr 44.	44, 122 ob. Dąbrowa	MN2, MN4, US3, US4, US5 ZL3, KDS2, KDL2, KDD2		X		X			

12	11.06.2018	*	<p>1. Ustalenie w planie definicji "istniejącej działki budowlanej"</p> <p>2. Usunięcie z planu obszarów zadrzewień objętych ochroną ustaleniami planu.</p> <p>3. Wpisanie maksymalnej długości dojazdu zakończonego "na ślepo" dla którego wymagane jest wydzielenie tzw. "zawrtnki".</p>	81/9, 82/8 ob. Dąbrowa	MN3	X	X	
13	11.06.2018	*	<p>1. Ustalenie w planie definicji "istniejącej działki budowlanej"</p> <p>2. Zmiana przeznaczenia terenów z sportowo rekreacyjnych (US2) i terenów zieleni objętych formami ochrony przyrody (ZN5) na tereny zabudowy mieszkaniowej jednorodzinnej (MN).</p> <p>3. Ustalenie w planie długości dojazdu zakończonego "na ślepo" dla którego wymagane jest wydzielenie tzw. "zawrtnki".</p> <p>4. Usunięcie z planu obszarów zadrzewień objętych ochroną ustaleniami planu.</p>	81/1-81/9, 82/1-82/9, 83/1-83/5, 82/13 ob. Dąbrowa	MN2, MN3, US2, ZN5, ZL2 WS1, WS2, KDS1, KDL2	X	X	uwaga uwzględniona częściowo
14	11.06.2018	*	<p>1. Umożliwienie realizacji zabudowy usługowej w strefie uciążliwości projektowanej trasy S7.</p>	45, 47, 48, 74, 75, 77 ob. Dąbrowa	MN2, US2, ZN5, ZN8, ZL1 WS1, KDS1, KDL2	X	X	
15	11.06.2018	*	<p>Umieszczenie w ustaleniach dla terenu US2 w przeznaczeniu uzupełniającym możliwości lokalizacji nowej zabudowy mieszkaniowej.</p>	74, 75, 78 ob. Dąbrowa	MN2, MN3, US2, ZN5, ZN8	X	X	
16	11.06.2018	*	<p>Zmniejszenie strefy ZN8 do 50 m od strony granicy KPN</p>	74, 75 ob. Dąbrowa	MN2, US2, ZN5, ZN8, ZL1 WS1	X	X	
17	11.06.2018	*	<p>Zmiana przeznaczenia działek z ZN5 na MN3.</p>	75, 78, 79/2, 79/18 ob. Dąbrowa	MN2, MN3, US2, ZN5, ZN8 ZL1, WS1, KDD2	X	X	
18	11.06.2018	*	<p>Zmniejszenie obszaru ZL1 do wschodniej granicy dz. nr 73.</p>	73, 74 ob. Dąbrowa	MN2, US2, ZN3, ZN4, ZN5, ZN7, ZN8, ZL1, WS1	X	X	
19	11.06.2018	*	<p>Ustalenie terenów ZL1, ZL3, ZN2, ZN3, ZN4, ZN7, ZN9, ZN11 i ZN12 jako przeznaczonych do realizacji inwestycji celu publicznego.</p>			X	X	
20	11.06.2018	*	<p>1. Dopuszczenie w terenie MN2 zabudowy usługowej w strefie uciążliwości planowanej trasy S7 - w pasie 200 m od drogi.</p> <p>2. Umożliwienie dokonywania zmian istniejących wysokościowych rzędnym terenu z +0,25 m na +0,8 m.</p>			X	X	uwaga uwzględniona częściowo
21	11.06.2018	*	<p>1. Zmniejszenie linii zabudowy od granicy KPN na dz. nr 122 na 25m.</p> <p>2. Zmiana przeznaczenia dz. nr 122 na zabudowę mieszkaniową jednorodzinną lub tereny rolnicze.</p>	44, 122 ob. Dąbrowa	MN2, MN4 US3, US4, US5 ZL3 KDS2	X	X	

22	13.06.2018	*	<p>3. Rezygnacja z ochrony obszaru zadrzewienia położonego w południowej części dz. nr 44.</p> <p>4. Zmniejszenie nieprzekraczalnej linii zabudowy od granic KPN na 12 m lub 25 m lub 40 m na dz. nr 44.</p> <p>1. Doprecyzowanie ustaleń odnośnie dostępu do infrastruktury technicznej oraz drogi publicznej.</p> <p>2. Zmniejszenie linii zabudowy od granic KPN na dz. nr 44.</p> <p>3. Ujednolicenie ustaleń odnośnie zadrzewień do objęcia ochroną w stosunku do działek sąsiednich.</p> <p>4. Zmiana przeznaczenia dz. nr 122 na zabudowę mieszkaniową jednorodzinną lub siedliskową oraz zmniejszenie linii zabudowy od granic KPN na działce.</p> <p>5. Pytanie czy gmina przewiduje wykup dz. nr 122.</p>	44, 122 ob. Dąbrowa	<p>KDL2</p> <p>KDD2</p> <p>MN2, MN4</p> <p>US3, US4, US5</p> <p>ZL3</p> <p>KDS2</p> <p>KDL2</p> <p>KDD2</p>	<p>X</p> <p>X</p> <p>X</p> <p>X</p> <p>X</p> <p>X</p> <p>X</p> <p>X</p>	<p>X</p> <p>X</p> <p>X</p> <p>X</p> <p>X</p> <p>X</p> <p>X</p>	
----	------------	---	---	---------------------	---	---	--	--

* W związku z ustawą z dnia 10 maja 2018 r. o ochronie danych osobowych (Dz. U. z 2018 r. poz. 1000) z tekstu uchwały dla celów publikacji zostały usunięte dane osobowe

Załącznik nr 2 do uchwały
 Nr..... Rady Miejskiej w Łomiankach
 z dnia

Rozstrzygnięcie o sposobie rozpatrzenia nieuwzględnionych uwag do miejscowego planu zagospodarowania przestrzennego obszaru południowej części sołectwa Dzickanów Nowy oraz północnej części sołectwa Sadowa

Na podstawie art. 20 ust. 1 ustawy z dnia 27 marca 2003 r. o planowaniu i zagospodarowaniu przestrzennym (t.j. Dz. U. z 2017 r. poz. 1073 z późn. zm.) w odniesieniu do uwag nieuwzględnionych przez Burmistrza, Rada Miejska w Łomiankach postanawia przyjąć następujący sposób ich rozpatrzenia:

L.p	Data wpływu uwagi	Nazwisko i imię, nazwa jednostki organizacyjnej i adres zgłaszającego uwagi	Treść uwagi	Oznaczenie nieruchomości, której dotyczy uwaga	Ustalenia projektu planu dla nieruchomości, której dotyczy uwaga	Rozstrzygnięcie burmistrza w sprawie rozpatrzenia uwagi		Rozstrzygnięcie Rady Miejskiej Zaliczenia do Uchwały Nr ...		Uwagi (informacje i wyjaśnienia dotyczące rozpatrzenia uwagi)	
						względniona uwaga	niewzględniona uwaga	względniona uwaga	niewzględniona uwaga		
1	2	3	4	5	6	7	8	9	8	9	
1	05.07.2018	*	Usunąć tereny rolne (R) i drogę zbiorczą z planu miejscowego. Przekwalifikowanie działki z rolnej na budowlaną.	cały obszar planu	R1, R2, R3, R4, KDZ2	X			X		
2	11.07.2018	*		dz. 218/2; 5.0003	R4	X			X		
3	16.07.2018	*	1. Działki 191/28 i 191/29; zmiana przeznaczenia z usług sportu na zabudowę mieszkaniową.	dz. 191/27, 191/28, 191/29; 5.0003	MN15, MN16, U4, R4, KDZ2, KDD3, KDW5	X			X		częściowo
			2. Działki 191/28 i 191/29; nie poszerzanie drogi KDD7 kosztem działek.			X			X		częściowo
			3. Działki 191/27 i 191/28; rozszerzenie terenu zabudowy mieszkaniowej na gruntach klasy IV.			X			X		częściowo
4	17.07.2018	*	Zmiana przeznaczenia gruntów LzVI na budowlane.	dz. 236/6; 5.0003	MN14, ZL2, U3, KDS1, KDS3, KDZ3	X			X		częściowo
5	17.07.2018	*	Przeznaczenie pod usługi przemysłowe w całości lub częściowo pod skład budowlany.	dz. 234/7, obręb 5.0003	MN14, ZL2, U3, KDS1, KDS3, KDZ3	X			X		częściowo

6	17.07.2017	*	Zmiana przeznaczenia na zabudowę mieszkaniową jednorodzinną.	dz. 42/3, 43, obręb 5.001/2	U7, KDD4	X	X	X	
7	18.07.2018	*	Zmiana przeznaczenia na zabudowę mieszkaniową jednorodzinną.	dz. 187/9, 291, obręb 5.0003	RM4	X	X	X	
8	18.07.2018	*	1. Brak zgody na drogę KDZ2 o szerokości 27,5 m. 2. Brak zgody na tereny rolne R1, R2, R3, R4 i przeznaczenie ich pod zabudowę mieszkaniową jednorodzinną. 3. Wyłączenie terenów KDZ2, R1, R2, R3, R4 z planu. 4. Brak zgody na ZL1 i ZL2 las i przeznaczenie terenów oznaczonych w ewidencji jako ZL na U3. 5. Zmniejszenie szerokości ul. Poziomkowej (KDD4) z 10 m do 8 m i zmiana nieprzekraczalnej linii zabudowy od strony północnej (8 m od ogrodzeń) 6. Zmniejszenie szerokości ul. Królowej Marysieńki (KDL1 i KDL3) z 12 m do 8 m. 7. Zmniejszenie szerokości ul. Podróżnej (KDL2 i KDL4) o 2 i 3 m w terenie zabudowy mieszkaniowej jednorodzinnej i zabudowy zagrodowej.	dz. 179/12, obręb 5.0003	wskazana nieruchomości nie istnieje	X	X	X	częściowo
9	18.07.2018	*	1. Brak zgody na drogę KDZ2 o szerokości 27,5 m. 2. Brak zgody na tereny rolne R1, R2, R3, R4 i przeznaczenie ich pod zabudowę mieszkaniową jednorodzinną. 3. Wyłączenie terenów KDZ2, R1, R2, R3, R4 z planu. 4. Brak zgody na ZL1 i ZL2 las i przeznaczenie terenów oznaczonych w ewidencji jako ZL na U3. 5. Zmniejszenie szerokości ul. Poziomkowej (KDD4) z 10 m do 8 m i zmiana nieprzekraczalnej linii zabudowy od strony północnej (8 m od ogrodzeń) 6. Zmniejszenie szerokości ul. Królowej Marysieńki (KDL1 i KDL3) z 12 m do 8 m. 7. Zmniejszenie szerokości ul. Podróżnej (KDL2 i KDL4) o 2 i 3 m w terenie zabudowy mieszkaniowej jednorodzinnej i zabudowy zagrodowej.	dz. 185/7, 186/7, obręb 5.0003	MN5	X	X	X	częściowo
10	20.07.2018	*	1. Brak zgody na drogę KDZ2 o szerokości 27,5 m. 2. Brak zgody na tereny rolne R1, R2, R3, R4 i przeznaczenie ich pod zabudowę mieszkaniową jednorodzinną. 3. Wyłączenie terenów KDZ2, R1, R2, R3, R4 z planu. 4. Brak zgody na ZL1 i ZL2 las i przeznaczenie terenów oznaczonych w ewidencji jako ZL na U3.	dz. 221/2, 221/3, 222/7, 222/8, obręb 5.0003	RM5, MN9	X	X	X	częściowo

18	26.07.2018	*	5. Zmniejszenie szerokości ul. Poziomkowej (KDD4) z 10 m do 8 m i zmiana nieprzekraczalnej linii zabudowy od strony północnej (8 m od ogrodzeń) 6. Zmniejszenie szerokości ul. Królowej Marysienki (KDL1 i KDL3) z 12 m do 8 m. 7. Zmniejszenie szerokości ul. Podróznej (KDL2 i KDL4) o 2 i 3 m w terenie zabudowy mieszkaniowej jednorodzinnej i zabudowy zagrodowej. Brak zgody na drogę publiczną klasy dojazdowej KDD6.	dz. 301, obręb 5.0003	MN15, MN16, KDL2, KDD	X	X	częściowo
19	26.07.2018	*	1. Brak zgody na drogę KDZ2 o szerokości 27,5 m. 2. Brak zgody na tereny rolne R1, R2, R3, R4 i przeznaczenie ich pod zabudowę mieszkaniową jednorodzinna. 3. Wyłączenie terenów KDZ2, R1, R2, R3, R4 z planu. 4. Brak zgody na ZL1 i ZL2 las i przeznaczenie terenów oznaczonych w ewidencji jako ZL na U3. 5. Zmniejszenie szerokości ul. Poziomkowej (KDD4) z 10 m do 8 m i zmiana nieprzekraczalnej linii zabudowy od strony północnej (8 m od ogrodzeń) 6. Zmniejszenie szerokości ul. Królowej Marysienki (KDL1 i KDL3) z 12 m do 8 m. 7. Zmniejszenie szerokości ul. Podróznej (KDL2 i KDL4) o 2 i 3 m w terenie zabudowy mieszkaniowej jednorodzinnej i zabudowy zagrodowej.	dz. 156/1, obręb 5.0003	MN11	X	X	częściowo
20	26.07.2018	*	1. Brak zgody na drogę KDZ2 o szerokości 27,5 m. 2. Brak zgody na tereny rolne R1, R2, R3, R4 i przeznaczenie ich pod zabudowę mieszkaniową jednorodzinna. 3. Wyłączenie terenów KDZ2, R1, R2, R3, R4 z planu. 4. Brak zgody na ZL1 i ZL2 las i przeznaczenie terenów oznaczonych w ewidencji jako ZL na U3. 5. Zmniejszenie szerokości ul. Poziomkowej (KDD4) z 10 m do 8 m i zmiana nieprzekraczalnej linii zabudowy od strony północnej (8 m od ogrodzeń) 6. Zmniejszenie szerokości ul. Królowej Marysienki (KDL1 i KDL3) z 12 m do 8 m. 7. Zmniejszenie szerokości ul. Podróznej (KDL2 i KDL4) o 2 i 3 m w terenie zabudowy mieszkaniowej jednorodzinnej i zabudowy zagrodowej. 8. Dla działki 228/6 zmiana terenów ZL1 i ZL2 na	dz. 228/6, 156, obręb 5.0003	wskazane nieruchomości nie istnieją	X	X	częściowo

27	26.07.2018	*	<p>2. Brak zgody na tereny rolne R1, R2, R3, R4 i przeznaczenie ich pod zabudowę mieszkaniową jednorodzinną.</p> <p>3. Wyłączenie terenów KDZ2, R1, R2, R3, R4 z planu.</p> <p>4. Brak zgody na ZL1 i ZL2 las i przeznaczenie terenów oznaczonych w ewidencji jako ZL na U3.</p> <p>5. Zmniejszenie szerokości ul. Poziomkowej (KDD4) z 10 m do 8 m i zmiana nieprzekraczalnej linii zabudowy od strony północnej (8 m od ogrodzeń)</p> <p>6. Zmniejszenie szerokości ul. Królowej Marysieńki (KDL1 i KDL3) z 12 m do 8 m.</p> <p>7. Zmniejszenie szerokości ul. Podróżnej (KDL2 i KDL4) o 2 i 3 m w terenie zabudowy mieszkaniowej jednorodzinnej i zabudowy zagrodowej.</p> <p>8. Brak zgody na zmianę klasyfikacji z Lz na Ls. Przeznaczenie terenów Lz na U3.</p> <p>9. Brak zgody na lokalizację kładki dla pieszych na działce 237/4. Przeznaczenie tej części działki pod U3.</p> <p>10. Brak zgody na rezerwę części działki 237/4 pod poszerzenie ul. Kolejowej. Przeznaczenie tej części działki pod U3.</p>	5.0003	U3, KDS3, KDZ3, KDS1	X	X	X	częściowo
28	26.07.2018	*	<p>1. Brak zgody na drogę KDZ2 o szerokości 27,5 m.</p> <p>2. Brak zgody na tereny rolne R1, R2, R3, R4 i przeznaczenie ich pod zabudowę mieszkaniową jednorodzinna.</p> <p>3. Wyłączenie terenów KDZ2, R1, R2, R3, R4 z planu.</p> <p>4. Brak zgody na ZL1 i ZL2 las i przeznaczenie terenów oznaczonych w ewidencji jako ZL na U3.</p> <p>5. Zmniejszenie szerokości ul. Poziomkowej (KDD4) z 10 m do 8 m i zmiana nieprzekraczalnej linii zabudowy od strony północnej (8 m od ogrodzeń)</p> <p>6. Zmniejszenie szerokości ul. Królowej Marysieńki (KDL1 i KDL3) z 12 m do 8 m.</p> <p>7. Zmniejszenie szerokości ul. Podróżnej (KDL2 i KDL4) o 2 i 3 m w terenie zabudowy mieszkaniowej jednorodzinnej i zabudowy zagrodowej.</p> <p>1. Brak zgody na drogę KDZ2 o szerokości 27,5 m.</p> <p>2. Brak zgody na tereny rolne R1, R2, R3, R4 i przeznaczenie ich pod zabudowę mieszkaniową jednorodzinna.</p> <p>3. Wyłączenie terenów KDZ2, R1, R2, R3, R4 z planu.</p>	sz. 293/2, obręb 5.0003	MN6, RM4	X	X	X	częściowo

29	26.07.2018	*	<p>4. Brak zgody na ZL1 i ZL2 las i przeznaczenie terenów oznaczonych w ewidencji jako ZL na U3.</p> <p>5. Zmniejszenie szerokości ul. Poziomkowej (KDD4) z 10 m do 8 m i zmiana nieprzekraczalnej linii zabudowy od strony północnej (8 m od ogrodzeń)</p> <p>6. Zmniejszenie szerokości ul. Królowej Marysieńki (KDL1 i KDL3) z 12 m do 8 m.</p> <p>7. Zmniejszenie szerokości ul. Podróżnej (KDL2 i KDL4) o 2 i 3 m w terenie zabudowy mieszkaniowej jednorodzinnej i zabudowy zagrodowej.</p> <p>1. Brak zgody na drogę KDZ2 o szerokości 27,5 m.</p> <p>2. Brak zgody na tereny rolne R1, R2, R3, R4 i przeznaczenie ich pod zabudowę mieszkaniową jednorodzinną.</p> <p>3. Wyłączenie terenów KDZ2, R1, R2, R3, R4 z planu.</p> <p>4. Brak zgody na ZL1 i ZL2 las i przeznaczenie terenów oznaczonych w ewidencji jako ZL na U3.</p> <p>5. Zmniejszenie szerokości ul. Poziomkowej (KDD4) z 10 m do 8 m i ustalenie nieprzekraczalnej linii zabudowy od strony północnej od granicy istniejących ogrodzeń w kierunku południowym na 8 m.</p> <p>6. Zmniejszenie szerokości ul. Królowej Marysieńki (KDL1 i KDL3) z 12 m do 8 m.</p> <p>7. Zmniejszenie szerokości ul. Podróżnej (KDL2 i KDL4) o 2 i 3 m w terenie zabudowy mieszkaniowej jednorodzinnej i zabudowy zagrodowej.</p>	dz. 162/2, 163/1, 164/1, 157, obręb 5.0003 (163/1 oraz 164/1 nie istnieją)	RM1, MN11	X	X	X	częściowo
30	26.07.2018	*	<p>1. Brak zgody na drogę KDZ2 o szerokości 27,5 m.</p> <p>2. Brak zgody na tereny rolne R1, R2, R3, R4 i przeznaczenie ich pod zabudowę mieszkaniową jednorodzinną.</p> <p>3. Wyłączenie terenów KDZ2, R1, R2, R3, R4 z planu.</p> <p>4. Brak zgody na ZL1 i ZL2 las i przeznaczenie terenów oznaczonych w ewidencji jako ZL na U3.</p> <p>5. Zmniejszenie szerokości ul. Poziomkowej (KDD4) z 10 m do 8 m i zmiana nieprzekraczalnej linii zabudowy od strony północnej (8 m od ogrodzeń)</p> <p>6. Zmniejszenie szerokości ul. Królowej Marysieńki (KDL1 i KDL3) z 12 m do 8 m.</p> <p>7. Zmniejszenie szerokości ul. Podróżnej (KDL2 i KDL4) o 2 i 3 m w terenie zabudowy mieszkaniowej jednorodzinnej i zabudowy zagrodowej.</p>	dz. 163/1, 164/1, obręb 5.0003	wskazane nieruchomości nie istnieją	X	X	X	częściowo
31	26.07.2018	*	<p>1. Brak zgody na drogę KDZ2 o szerokości 27,5 m.</p>			X	X	X	częściowo

				2. Brak zgody na tereny rolne R1, R2, R3, R4 i przeznaczenie ich pod zabudowę mieszkaniową jednorodzinna.				X	X	częściowo
				3. Wyłączenie terenów KDZ2, R1, R2, R3, R4 z planu.				X	X	częściowo
				4. Brak zgody na ZL1 i ZL2 las i przeznaczenie terenów oznaczonych w ewidencji jako ZL na U3.				X	X	częściowo
				5. Zmniejszenie szerokości ul. Poziomkowej (KDD4) z 10 m do 8 m i zmiana nieprzekraczalnej linii zabudowy od strony północnej (8 m od ogrodzeń)				X	X	częściowo
				6. Zmniejszenie szerokości ul. Królowej Marysieńki (KDL1 i KDL3) z 12 m do 8 m.				X	X	częściowo
				7. Zmniejszenie szerokości ul. Podróznej (KDL2 i KDL4) o 2 i 3 m w terenie zabudowy mieszkaniowej jednorodzinnej i zabudowy zagrodowej.				X	X	częściowo
32	26.07.2018	*		Sprzeciw wobec zabudowy przemysłowej w sąsiedztwie zabudowy mieszkaniowej.	dz. 47, obręb 5.0012	U7		X	X	
33	26.07.2018	*		1. Brak zgody na drogę KDZ2 o szerokości 27,5 m i zmianą na drogę o szerokości 15 m o parametrach klasy lokalnej. 2. Brak zgody na tereny rolne R1, R2, R3, R4 i przeznaczenie tych terenów pod zabudowę mieszkaniową jednorodzinną (zgodnie ze studium). 3. Przekształcenie istniejącej gminnej drogi gruntowej oznaczonej numerem ewidencyjnym 258 w drogę utwardzoną o parametrach drogi lokalnej.	dz. 208, obręb 5.0003	MN7, R2, KDZ2, R4, MN18, KDD3		X	X	częściowo
34	27.07.2018	*		1. Zmiana przeznaczenia działki 1777 od ul. Rolniczej do projektowanej ulicy KDZ2 z terenów rolnych (R1) na zabudowę zagrodową (RM2). 2. Zmiana przeznaczenia działki 1777 od ul. Poziomkowej do ulicy KDZ2, przynajmniej w zakresie gleb klasy IV, z przeznaczenia - tereny rolnicze (R3) na przeznaczenie - zabudowa mieszkaniowa jednorodzinna wolnostojąca (MN13), ewentualnie wyłączenie części działki z glebą klasy III z planu. 3. Zmiana działek 1775 i 1781 w części z przeznaczenia - tereny dróg publicznych (KDD5) na przeznaczenie - droga wewnętrzna na długości od ul. Poziomkowej do ul. Rolniczej, w szczególności usunięcie placu do zawracania. 4. Zmniejszenie szerokości ul. Poziomkowej (KDD4) z 10 m do 8 m i zmiana nieprzekraczalnej linii zabudowy od strony północnej (8 m od ogrodzeń)	dz. 1777, 1776, 1774, 1772, 1775, 1781, obręb 5.0003	RM2, R1, KDZ2, R3, MN12, KDW3		X	X	częściowo
								X	X	częściowo
								X	X	częściowo

35	27.07.2018	*	5. Zmiana przeznaczenia działki 177/6 z przeznaczenia - tereny rolne (R1) na przeznaczenie terenu - zabudowa mieszkaniowa jednorodzinna wolnostojąca (MN3). 1. Zmiana przeznaczenia działki 180/4, przynajmniej w zakresie gleb klasy IV, z przeznaczenia - tereny rolnicze (R3) na przeznaczenie - zabudowa mieszkaniowa jednorodzinna wolnostojąca (MN13), ewentualnie w pozostałym zakresie zabudowa zagrodowa albo wyłączenie tej części działki z planu. 2. Zmiana przeznaczenia działki 180/5 i ustalenie na całej powierzchni przeznaczenia pod drogę wewnętrzna dojazd do działki 180/4.	dz. 180/4, 180/5, obręb 5.0003	MN4, RM3, R1, KDZ2, R3	X	X	X	
36	30.07.2018	*	Zmiana przeznaczenia działek z RM5 na MN (zabudowa mieszkaniowa niska).	dz. 192/12, 192/13, 192/14, 193/12, obręb 5.0003	RM4	X	X	X	
37	30.07.2018	.	1. Zmiana przeznaczenia działki 187/4 z przeznaczenia pod sport i rekreację na usługi i przeznaczenie sąsiednich działek na usługowe. 2. Zmiana przeznaczenia działki 269 z rolnej na budownictwo mieszkaniowe.	dz. 187/4, 269, obręb 5.0003	KDZ1, RM1, R1, KDZ2, R3, R4, MN15, KDD3, MN16, KDW5, U4, KDZ3, KDS1	X	X	X	częściowo
38	30.07.2018	*	1. Brak zgody na drogę KDZ2 o szerokości 27,5 m. 2. Brak zgody na tereny rolne R1, R2, R3, R4 i przeznaczenie ich pod zabudowę mieszkaniową jednorodzinna. 3. Wyłączenie terenów KDZ2, R1, R2, R3, R4 z planu. 4. Brak zgody na ZL1 i ZL2 las i przeznaczenie terenów oznaczonych w ewidencji jako ZL na U3. 5. Zmniejszenie szerokości ul. Poziomkowej (KDD4) z 10 m do 8 m i zmiana nieprzekraczalnej linii zabudowy od strony północnej (8 m od ogrodzeń) 6. Zmniejszenie szerokości ul. Królowej Marysieńki (KDL1 i KDL3) z 12 m do 8 m. 7. Zmniejszenie szerokości ul. Podróżnej (KDL2 i KDL4) o 2 i 3 m w terenie zabudowy mieszkaniowej jednorodzinnej i zabudowy zagrodowej.	dz. 176/1, obręb 5.0003	MN3	X	X	X	częściowo
39	30.07.2018	*	1. Ograniczenie rozbudowy drogi dojazdowej (ul. Poziomkowa) i pozostawienie jej w aktualnych granicach.	dz. 162/2, 163/1, 164/1, 157, obręb 5.0003 (163/1 oraz 164/1 nie istnieją)	RM2, MN11	X	X	X	częściowo

40	30.07.2018		1. Ograniczenie rozbudowy drogi dojazdowej (ul. Poziomkowa) i pozostawienie jej w aktualnych granicach.	dz. 168/2, 169/2, 170/2, 230/7, 230/6, 233/4, obręb 5.0003	MN12, KDW2, KDD2, MN14, ZL2, KDZ3, KDS1	X	X		częściowo
41	31.07.2018	*	Brak zgody na drogę KDZ2.	dz. 145/5, obręb 5.0003	KDZ1, RM1, R1, KDZ2, R3	X	X		częściowo
42	31.07.2018	*	1. Brak zgody na drogę KDZ2 o szerokości 27,5 m. 2. Brak zgody na tereny rolne R1, R2, R3, R4 i przeznaczenie ich pod zabudowę mieszkaniową jednorodzinną. 3. Wylączenie terenów KDZ2, R1, R2, R3, R4 z planu. 4. Brak zgody na ZL1 i ZL2 las i przeznaczenie terenów oznaczonych w ewidencji jako ZL na U3. 5. Zmniejszenie szerokości ul. Poziomkowej (KDD4) z 10 m do 8 m i zmiana nieprzekraczalnej linii zabudowy od strony północnej (8 m od ogrodzeń) 6. Zmniejszenie szerokości ul. Królowej Marysienki (KDL1 i KDL3) z 12 m do 8 m. 7. Zmniejszenie szerokości ul. Podróżnej (KDL2 i KDL4) o 2 i 3 m w terenie zabudowy mieszkaniowej jednorodzinnej i zabudowy zagrodowej.			X	X		częściowo
43	31.07.2018	*	1. Brak zgody na drogę KDZ2 o szerokości 27,5 m. 2. Brak zgody na tereny rolne R1, R2, R3, R4 i przeznaczenie ich pod zabudowę mieszkaniową jednorodziną. 3. Wylączenie terenów KDZ2, R1, R2, R3, R4 z planu. 4. Brak zgody na ZL1 i ZL2 las i przeznaczenie terenów oznaczonych w ewidencji jako ZL na U3. 5. Zmniejszenie szerokości ul. Poziomkowej (KDD4) z 10 m do 8 m i zmiana nieprzekraczalnej linii zabudowy od strony północnej (8 m od ogrodzeń) 6. Zmniejszenie szerokości ul. Królowej Marysienki (KDL1 i KDL3) z 12 m do 8 m. 7. Zmniejszenie szerokości ul. Podróżnej (KDL2 i KDL4) o 2 i 3 m w terenie zabudowy mieszkaniowej jednorodzinnej i zabudowy zagrodowej. 8. Brak zgody na przecięcie działek 197/32, 197/33, 197/34, 197/35, 197/36, 197/37, 197/38, 197/39, 197/40, 197/41, 197/42 planowaną drogą KDZ2 o szerokości 27,5 m.	dz. 197/32, 197/33, 197/34, 197/35, 197/36, 197/37, 197/38, 197/39, 197/40, 197/41, 197/42, obręb 5.0003	R4, MN18, KDW6, KDD3, U5, KDD4	X	X		częściowo

44	31.07.2018	<p>1. Wydłużenie składania uwag o miesiąc.</p> <p>2. Zapisanie wytycznych do projektowania dróg gminnych planowanych bez kanalizacji burzowej - odwodnienie za pośrednictwem płyt korytkowych z odpowiednim drenażem, będących jednocześnie miejscami parkingowymi na odległości co najmniej 50% długości przylegających posesji w obszarze zabudowy mieszkaniowej.</p> <p>3. Uzpełnienie opisu drogi KDZ2 o punkty:</p> <ul style="list-style-type: none"> - umiejscowienie skrzyżowań typu rondo wraz z uzasadnieniem wyboru danej lokalizacji, - informacja o ewentualnych ekranach - dzwiękochłonnych - wysokość i rodzaj, - uzasadnienie konieczności zastosowania konkretnych parametrów drogi (2 pasy ruchu w jedną stronę i 2 drogi opaskowe), - informacja, jaki ruch będzie wprowadzony na drogę (tranzytowy z S7, lokalny z Czosnowa, lokalny z Dziekanowa), - informacja, na czym będzie polegać ograniczony dostęp do planowanej drogi; w jaki sposób mieszkańcy będą włączyć się do ruchu, - wprowadzenie rozwiązań ograniczających nadmierny tranzyt z terenów sąsiedniej gminy, - funkcjonalne rozdzielenie nowej drogi zbiorczej na dwa odcinki: od granicy z gminą Czosnow do ul. Wędkarskiej, od ul. Armii Poznań do Burakowa. Na odcinku od ul. Rolniczej do ul. Armii Poznań droga powinna mieć charakter lokalny i szerokość 12 m. <p>4. Zmiana klasy ul. Królowej Marysieńki z KDL o szerokości 12 m na KDD o szerokości 10 m (poszerzenie po 1 m z każdej strony w terenie zabudowy, wejście 2 m w tereny rolne).</p> <p>5. Brak zgody na nieograniczoną dostępność ul. Królowej Marysieńki z możliwością ruchu dla komunikacji miejskiej.</p> <p>6. Zaprojektowanie drogi lokalnej o szerokości 12 m przebiegającej na granicy obszarów U1 i U2 i RM7, dalej skosem do ul. Poziomkowej, z rondem na skrzyżowaniu ul. Poziomkowej z projektowaną drogą zbiorczą i dalej do ul. Rolniczej po terenach niezabudowanych.</p>	dz. 259/5, 259/8, obręb 5.000.3	MN4	X X X X X X X	X X X X X X X	X X X X X X X
----	------------	---	---------------------------------	-----	---	---	---

45	01.08.2018		<p>1. Zmiana przeznaczenia działki 172 i działek sąsiednich z terenów rolnych na zabudowę mieszkaniową jednorodzinną (MN), w szczególności w części, w jakiej grunty mają klasę IV lub wyższą. Ewentualnie prosba o wyłączenie tych terenów z projektu planu.</p> <p>2. Zmiana klasy drogi KDZZ ze zbiorczej na lokalną.</p>	dz. 172, obręb 5.0003	RM2, R1, KDZ2, R3, MN12	X	X	
46	01.08.2018	*	<p>Zmiana przeznaczenia działek z terenów rolnych na zabudowę mieszkaniową jednorodzinną (MN). Ewentualnie prosba o wyłączenie tych terenów z projektu planu</p>	dz. 092/17, 192/18, obręb 5.0003	R4	X	X	
47	01.08.2018	*	<p>1. Zmiana przeznaczenia terenów oznaczonych jako ZL1 i ZL2 na przeznaczenie usługowe.</p> <p>2. Zmniejszenie szerokości ul. Poziomkowej z 10 do 8 m, ewentualnie jej poszerzenie tylko w kierunku południowym - 8 m w kierunku południowym od istniejących ogrodzeń po północnej stronie ul. Poziomkowej.</p>			X	X	częściowo częściowo
48	01.08.2018	*	<p>1. Wydłużenie składowania uwag o miesiac.</p> <p>2. Uzupelnienie opisu drogi KDZZ o punkty:</p> <ul style="list-style-type: none"> - umiejscowienie skrzyżowań typu rondo wraz z uzasadnieniem wyboru danej lokalizacji; - konieczność zastosowania ekranów dźwiękochłonnych - informacja o wysokości i rodzaju; - uzasadnienie konieczności zastosowania tej klasy drogi. - informacja, jaki ruch będzie wprowadzony na drodze i z jakich terenów, - informacja, na czym będzie polegać ograniczony dostęp do planowanej drogi; w jaki sposób mieszkańcy będą włączyć się do ruchu. <p>3. Zmiana klasy ul. Królowej Marysieńki z lokalnej o szerokości 12 m na dojazdową o szerokości 10 m.</p> <p>4. Brak zgody na nieograniczoną dostępność ul. Królowej Marysieńki z możliwością ruchu dla komunikacji miejskiej.</p> <p>5. Zaprojektowanie drogi lokalnej o szerokości 12 m przebiegającej na granicy obszarów U1 i U2 i RM7, dalej skosem do ul. Poziomkowej; z rondem na skrzyżowaniu ul. Poziomkowej z projektowaną drogą zbiorczą i dalej do ul. Rolniczej po terenach niezabudowanych.</p>			X	X	

49	01.08.2018	*	1. Pozostawienie ul. Królowej Marysieńki w istniejących granicach. 2. Nie podłączenie ul. Królowej Marysieńki do planowanej drogi zbiorczej.	dz. 185/7, 186/7, obręb 5.0003	MN5	X	X	X	
50	31.07.2018	*	1. Zmiana przeznaczenia całych działek na zabudowę mieszkaniową jednorodzinną, ewentualnie jeżeli nie jest to możliwe, to zmiana w połowie - od strony ul. Rolniczej. 2. Zmiana minimalnej powierzchni działki z 1200 m ² na 800 m ² lub 1000 m ² .	dz. 13/4, 13/5, obręb 5.0012	KDD3, U5, KDD4	X	X	X	
51	01.08.2018	*	1. Brak zgody na tereny KDZ2 o szerokości 27,5 m. 2. Brak zgody na tereny rolne R1, R2, R3, R4 i przeznaczenie ich pod zabudowę mieszkaniową jednorodzinną. 3. Wyłączenie terenów KDZ2, R1, R2, R3, R4 z planu. 4. Brak zgody na ZL1 i ZL2 las i przeznaczenie terenów oznaczonych w ewidencji jako ZL na U3. 5. Zmniejszenie szerokości ul. Poziomkowej (KDD4) z 10 m do 8 m i zmiana nieprzekraczalnej linii zabudowy od strony północnej (8 m od ogrodzeń) 6. Zmniejszenie szerokości ul. Królowej Marysieńki (KDL1 i KDL3) z 12 m do 8 m. 7. Zmniejszenie szerokości ul. Podróżnej (KDL2 i KDL4) o 2 i 3 m w terenie zabudowy mieszkaniowej jednorodzinnej i zabudowy zagrodowej. 8. Brak zgody na przecięcie działki 197/31 drogą KDZ2 o szerokości 27,5 m.	dz. 197/31, obręb 5.0003	MN7, KDW1, RM4, KDZ2, R4	X	X	X	częściowo
52	01.08.2018	*	1. Brak zgody na drogę KDZ2 o szerokości 27,5 m. 2. Brak zgody na tereny rolne R1, R2, R3, R4 i przeznaczenie ich pod zabudowę mieszkaniową jednorodzinną. 3. Wyłączenie terenów KDZ2, R1, R2, R3, R4 z planu. 4. Brak zgody na ZL1 i ZL2 las i przeznaczenie terenów oznaczonych w ewidencji jako ZL na U3. 5. Zmniejszenie szerokości ul. Poziomkowej (KDD4) z 10 m do 8 m i zmiana nieprzekraczalnej linii zabudowy od strony północnej (8 m od ogrodzeń) 6. Zmniejszenie szerokości ul. Królowej Marysieńki (KDL1 i KDL3) z 12 m do 8 m. 7. Zmniejszenie szerokości ul. Podróżnej (KDL2 i KDL4) o 2 i 3 m w terenie zabudowy mieszkaniowej jednorodzinnej i zabudowy zagrodowej.	dz. 261/5, obręb 5.0003	MN5	X	X	X	częściowo

53	02.08.2018		<p>1. Brak zgody na drogę KDZ2 o szerokości 27,5 m.</p> <p>2. Brak zgody na tereny rolne R1, R2, R3, R4 i przeznaczenie ich pod zabudowę mieszkaniową jednorodzinną.</p> <p>3. Wyłączenie terenów KDZ2, R1, R2, R3, R4 z planu.</p> <p>4. Brak zgody na ZL1 i ZL2 las i przeznaczenie terenów oznaczonych w ewidencji jako ZL na U3.</p> <p>5. Zmniejszenie szerokości ul. Poziomkowej (KDD4) z 10 m do 8 m i zmiana nieprzekraczalnej linii zabudowy od strony północnej (8 m od ogrodzeń)</p> <p>6. Zmniejszenie szerokości ul. Królowej Marysieńki (KDL1 i KDL3) z 12 m do 8 m.</p> <p>7. Zmniejszenie szerokości ul. Podróznej (KDL2 i KDL4) o 2 i 3 m w terenie zabudowy mieszkaniowej jednorodzinnej i zabudowy zagrodowej.</p>	dz. 240/5, 247/6, obręb 5.0003	MIN13	X	X	X	częściowo
54	02.08.2018	*	<p>1. Brak zgody na drogę KDZ2 o szerokości 27,5 m.</p> <p>2. Brak zgody na tereny rolne R1, R2, R3, R4 i przeznaczenie ich pod zabudowę mieszkaniową jednorodzinną.</p> <p>3. Wyłączenie terenów KDZ2, R1, R2, R3, R4 z planu.</p> <p>4. Brak zgody na ZL1 i ZL2 las i przeznaczenie terenów oznaczonych w ewidencji jako ZL na U3.</p> <p>5. Zmniejszenie szerokości ul. Poziomkowej (KDD4) z 10 m do 8 m i zmiana nieprzekraczalnej linii zabudowy od strony północnej (8 m od ogrodzeń)</p> <p>6. Zmniejszenie szerokości ul. Królowej Marysieńki (KDL1 i KDL3) z 12 m do 8 m.</p> <p>7. Zmniejszenie szerokości ul. Podróznej (KDL2 i KDL4) o 2 i 3 m w terenie zabudowy mieszkaniowej jednorodzinnej i zabudowy zagrodowej.</p>	dz. 183/1, 184/1, obręb 5.0003	MN4, RM3, R1, KDZ2, R3	X	X	X	częściowo
55	02.08.2018	*	<p>1. Brak zgody na drogę KDZ2 o szerokości 27,5 m.</p> <p>2. Brak zgody na tereny rolne R1, R2, R3, R4 i przeznaczenie ich pod zabudowę mieszkaniową jednorodzinną.</p> <p>3. Wyłączenie terenów KDZ2, R1, R2, R3, R4 z planu.</p> <p>4. Brak zgody na ZL1 i ZL2 las i przeznaczenie terenów oznaczonych w ewidencji jako ZL na U3.</p> <p>5. Zmniejszenie szerokości ul. Poziomkowej (KDD4) z 10 m do 8 m i zmiana nieprzekraczalnej linii zabudowy od strony północnej (8 m od ogrodzeń)</p>	dz. 183, 184, obręb 5.0003	wskazane nieruchomości nie istnieją	X	X	X	częściowo

			6. Zmniejszenie szerokości ul. Królowej Marysieńki (KDL1 i KDL3) z 12 m do 8 m. 7. Zmniejszenie szerokości ul. Podróżnej (KDL2 i KDL4) o 2 i 3 m w terenie zabudowy mieszkaniowej jednorodzinnej i zabudowy zagrodowej. 1. Oddalenie drogi zbiorczej KDZ2 od działki 222/2.						X	X	cząściowo
56	03.08.2018	*	1. Oddalenie drogi zbiorczej KDZ2 od działki 295/3. 1. Oddalenie drogi zbiorczej KDZ2 od działek 221/2, 221/3, 222/7, 222/8. 1. Oddalenie drogi zbiorczej KDZ2 od działki 295/5.						X	X	cząściowo
57	03.08.2018	*	1. Brak zgody na drogę KDD7 przebiegająca przez działki 192/19, 192/20. 2. Brak zgody na poszerzenie lokalnej drogi o 4 m wzdłuż działek 192/19, 192/20. 3. Brak zgody na drogę KDD6 na terenie działek 192/19, 192/20. Brak zgody na poszerzenie ul. Królowej Marysieńki o 1,3 m.						X	X	cząściowo
58	03.08.2018	*	1. Zmiana przeznaczenia terenów oznaczonych jako ZL1 i ZL2 na przeznaczenie usługowe. 2. Zmniejszenie szerokości ul. Poziomkowej z 10 do 8 m, ewentualnie jej poszerzenie tylko w kierunku południowym - 8 m w kierunku południowym od istniejących ogrodzeń po północnej stronie ul. Poziomkowej. 3. Zmiana klasy drogi KDZ2 ze zbiorczej na lokalną.						X	X	cząściowo
59	03.08.2018	*	1. Zbyt bliskie usytuowanie drogi zbiorczej KDZ2 od działki 222/2. 2. Pozostawienie ul. Podróżnej w obecnej postaci.						X	X	cząściowo
60	03.08.2018	*	1. Oddalenie drogi zbiorczej KDZ2 od działek 683/17, 1351/1, 684/10, 683/20.						X	X	cząściowo
61	03.08.2018	*	1. Oddalenie drogi zbiorczej KDZ2 od działek 683/18, 1351/2, 1352.						X	X	cząściowo
62	03.08.2018	*							X	X	cząściowo
63	03.08.2018	*							X	X	cząściowo
64	03.08.2018	*							X	X	cząściowo
65	03.08.2018	*							X	X	cząściowo

66	03.08.2018	*		Zmiana przeznaczenia działek z terenu rolniczego (R2 i R4) i drogi publicznej klasy zbiorczej (KDZ2) na teren zabudowy mieszkaniowej jednorodzinnej wolnostojącej lub bliźniaczej.	dz. 189/13, 189/14, 189/15, 189/16, 189/17, 189/18, 189/19, 189/20, 190/5, 190/6, 190/7, 190/8, 190/9, 190/10, 190/11, 190/12, obręb 5.0003	RM4, KDZ2, R4, MN15	X	X	częściowo
67	03.08.2018	*		1. Brak zgody na drogę KDZ2 o szerokości 27,5 m - zmiana na drogę lokalną o szerokości 15 m. 2. Brak zgody na tereny rolne oznaczone symbolami R1, R2, R3, R4 i przeznaczenie tych terenów pod zabudowę mieszkaniową jednorodzinną. 3. Przekształcenie istniejącej gminnej drogi gruntowej oznaczonej numerem ewidencyjnym 258 w drogę utwardzoną o parametrach drogi lokalnej.	dz. 212/1, obręb 5.0003	KDZ2, R4	X	X	częściowo
68	03.08.2018	*		1. Brak zgody na drogę KDZ2 o szerokości 27,5 m - zmiana na drogę lokalną o szerokości 15 m. 2. Brak zgody na tereny rolne oznaczone symbolami R1, R2, R3, R4 i przeznaczenie tych terenów pod zabudowę mieszkaniową jednorodzinną. 3. Przekształcenie istniejącej gminnej drogi gruntowej oznaczonej numerem ewidencyjnym 258 w drogę utwardzoną o parametrach drogi lokalnej.	dz. 212/1, obręb 5.0003	KDZ2, R4	X	X	częściowo
69	03.08.2018	*		Zmniejszenie szerokości drogi KDZ3 z 28,3 na 10 m.	dz. 193/6, obręb 5.0003	U4, KDZ3, KDS2	X	X	częściowo
70	03.08.2018	*		1. Zmiana przeznaczenia części działek z terenów rolnych na zabudowę mieszkaniową lub usługową. 2. Zmniejszenie szerokości drogi KDZ3.	dz. 207/3, 207/4, 145/7, 145/8, obręb 5.0003	R3, U1, U2, KDZ3, KDS1	X	X	nie ma działek 207/3, 207/4, z załącznika graficznego wynika, że chodzi o działki 270/3 i 270/4
71	03.08.2018	*		Zmiana przeznaczenia całej działki pod zabudowę mieszkaniową lub usługową.	dz. 193/8, obręb 5.0003	R4, MN17, KDD3, U4	X	X	
72	02.08.2018	*		Odrobinienie działki w rejonie projektowanej drogi zbiorczej.	dz. 147/5, obręb 5.0003	KDZ1, RM1, R1, KDZ2, R3, U1, U2, KDZ3, KDS1	X	X	
73	03.08.2018	*		1. Oddalenie drogi zbiorczej KDZ2 od działek 683/16, 684/8.	dz. 683/16, 684/8, obręb 5.0005	miernochomość poza obszarem	X	X	

74	03.08.2018		1. Brak zgody na ustalenie klasy lokalnej dla ul. Królowej Marysieńki i jej poszerzenie z 8 do 12 m (12,5 m dla KDŁ3) tylko po jednej stronie ulicy. 2. Brak zgody na nieograniczoną dostępność ul. Królowej Marysieńki z możliwością ruchu dla komunikacji miejskiej. 3. Zachowanie aktualnej szerokości ul. Królowej Marysieńki tj. 8 m. 4. Brak zgody na drogę KDZ2 o szerokości 27,5 m.	dz. 185/6, 186/6, 185/10, obręb 5.000/3	planu MN5, KDŁ1	X	X	częściowo
						X	X	częściowo
						X	X	częściowo
						X	X	częściowo

* W związku z ustawą z dnia 29 sierpnia 1997 r. o ochronie danych osobowych (Dz. U. z 2016 r. poz. 922) z tekstu uchwały dla celów publikacji zostały usunięte dane osobowe

Łomianki, dnia 9 października 2018 r.

Wykonując dyspozycję art. 24h ust. 12 ustawy z dnia 8 marca 1990 r. o samorządzie gminnym informuję, że w roku 2018 oświadczenia majątkowe złożyło 40 osób. Wszystkie oświadczenia zarówno za rok 2017 jak i za 2018 wpłynęły w terminie. W przypadku oświadczeń majątkowych za rok 2017 dane zawarte w oświadczeniach były porównywane z załączonymi zeznaniami podatkowymi.

Do dnia dzisiejszego otrzymaliśmy następujące odpowiedzi z urzędów skarbowych:

1. 1 pismo z Urzędu Skarbowego Warszawa-Bielany – nie stwierdzono nieprawidłowości,
2. 1 pismo z Urzędu Skarbowego w Legionowie – brak uwag,
3. 1 pismo z Urzędu Skarbowego Warszawa-Targówek – w oświadczeniu Pani Małgorzaty Zawadki – Kierownika Działu Pomocy Środowiskowej w Ośrodku Pomocy Społecznej w Łomiankach w pkt II ppkt 4 nie podano rodzaju nieruchomości oraz występują rozbieżności w powierzchni działki.

DOM POMOCY SPOŁECZNEJ
 Sadowa, ul. Jagodowa 2
 05-092 Łomianki
 tel. centrala 22 751-26-25, 751-27-50
SEKRETARIAT
 tel. 22 751-36-39 ; fax 22 751-36-39



Sadowa, dnia 30 lipca 2018 r.

DS.022.1.2018

Urząd Miejski w Łomiankach
 ul. Warszawska 115
 05-092 Łomianki

W związku ze zbliżającymi się wyborami samorządowymi, Dyrektor Domu Pomocy Społecznej w Sadowej zwraca się z wnioskiem o nie tworzenie odrębnego obwodu głosowania w tej jednostce.

W placówce przebywa obecnie 98 osób z niepełnosprawnością intelektualną, w tym 37 osób ubezwłasnowolnionych, co jest równoznaczne z brakiem czynnego i biernego prawa wyborczego i wyklucza ich udział w wyborach.

Wśród pozostałych mieszkańców mających prawo wyborcze, 46 osób legitymuje się orzeczeniem o znacznym stopniu niepełnosprawności, a 15 osób posiada orzeczenie o umiarkowanym stopniu niepełnosprawności.

Przeważająca część tych osób nie potrafi czytać, a więc nie jest w stanie określić miejsca zakreślenia na listach wyborczych. Będzie to możliwe wyłącznie przy udziale opiekuna, co jednak może powodować zastrzeżenia ze strony członków komisji lub mężów zaufania.

Jednocześnie Dyrektor DPS w Sadowej zobowiązuje się dołożyć wszelkich starań, aby pensjonariuszom mogącym i chcącym wziąć udział w wyborach, ułatwić dotarcie do stałego obwodu głosowania, wyznaczonego Uchwałą nr XL/464/2018 Rady Miejskiej w Łomiankach z dnia 8 marca 2018 r.

.....
 Podpis kierownika jednostki