



## PROTOKÓŁ z przeglądu urządzenia wodnego

z dnia 2 lipca 2020 r.

Nazwa urządzenia wodnego : **Wał przeciwpowodziowy rz. Wisły,  
lewostronny, odc. Buraków – Nowy Kazuń**

km urządzenia wodnego (rzeki) od

Lokalizacja: **gm. Łomianki**

### Zespół w składzie:

Przewodniczący:	Adam Parzuchowski	NW Warszawa PGW WP
Członkowie:	Aleksandra Michalska.	NW Warszawa PGW WP
	Piotr Nabiątek	NW Warszawa PGW WP
Przy udziale:	1. <i>Vice Burmistrz Łomianek Panfil Bohdziewicz</i>	<i>DSP Dziekanów Polski Arkadiusz Bicz</i>
	2. <i>WZK m.p. warszawsk - zach Tomasz Szachowski</i>	<i>WOS Gmina Łomianki Piotr Kaczmarski</i>
	3. <i>Rada Miejska w Łomiankach Marcin Etienne</i>	
	<i>Stowarzyszenie Przyjaciół Dziekanowa Elżbieta Podolska, Elżbieta Chałastri</i>	
	(Imię i nazwisko)	(Instytucja)

Roboty wykonane w okresie od poprzedniego przeglądu z dnia **9.07.2020 r.**

Lp.	Rodzaj robót	Rozmiar rzeczowy (ar, godz., mb, m <sup>2</sup> , m <sup>3</sup> ) i lokalizacja	Uwagi
	<u>Zakres prac konserwacyjnych wykonanych w trakcie poprzedniej konserwacji w roku 2019 r., zgodnie z umową <b>WA.ZPU.6.282.1.2019</b> z dnia <b>10.06.2019r.</b></u>		
1.	Mechaniczne wykoszenie porostów ze skarp o korony wału kosiarką bijakową na ciągniku		
2.	Ręczne wykoszenie porostów gęstych twardych ze skarpy korony i wały wałów z użyciem kos ręcznych i spalinowych – w miejscach o utrudnionym dostępie dla sprzętu mechanicznego – w pobliżu szlabanów, budowli wałowych, drzew, ogrodzeń, schodów, słupków zamontowanych na wale.		

3.	Wygrabianie ręczne wykoszonych porostów ze skarp, korony i ławy wałów. Wygrabione porosty usunięto spoza ławy wałów, zrębkowano, pozostawiono do naturalnego rozkładu.
4.	Ręczne ścinanie bez karczowania gęstych krzaków i podszycia.
5.	Zrębkowanie krzaków ściętych ze skarp, krzaki uprzednio rozdrobniono

1. W wyniku przeglądu ustalono:

*• (1,5 km x 3 m korona i skarpy wału), konieczność usunięcia krzaków ze skarp, wystających na obrzebie skarp, ok. 30 drzew do usunięcia lub pielęgnacji, 3 nieliniowy (ok. ul. Gajowej 1).*

2. W celu utrzymania urządzeń we właściwym stanie planuje się wykonać:

Lp.	Rodzaj robót	Rozmiar rzeczowy (ar, godz., mb, m <sup>2</sup> , m <sup>3</sup> ) i lokalizacja
	<p>Dwukrotną konserwacją wału przeciwpowodziowego lewostronnego wału przeciwpowodziowego rz. Wisły na odc. Buraków – Nowy Kazuń, zgodnie z umową 451/ROO/2020 z dnia. 22.05.2020 r.</p> <p>- I konserwacja – czerwiec 2020 r. – wykonano w dniach 29.05.2020 r. – 30.06.2020 r., w zakresie:</p> <ul style="list-style-type: none"> <li>- Mechaniczne wykoszenie porostów ze skarp o korony wału kosiarka bijakową na ciągniku</li> <li>- Ręczne wykoszenie porostów gęstych twardych ze skarpy korony i wały wałów z użyciem kos ręcznych i spalinowych – w miejscach o utrudnionym dostępie dla sprzętu mechanicznego – w pobliżu szlabanów, budowli wałowych, drzew, ogrodzeń, schodów, słupków zamontowanych na wale.</li> <li>- Wygrabianie ręczne wykoszonych porostów ze skarp, korony i ławy wałów. -</li> <li>- Wygrabione porosty usunięto spoza ławy wałów, zrębkowano, pozostawiono do naturalnego rozkładu.</li> <li>- Ręczne ścinanie bez karczowania gęstych krzaków i podszycia.</li> <li>- Zrębkowanie krzaków ściętych ze skarp, krzaki uprzednio rozdrobniono</li> </ul> <p>- II konserwacja – październik 2020 r.</p>	



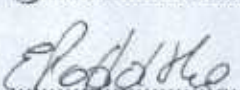
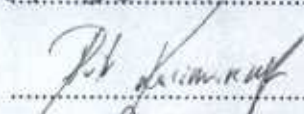
### 3. Inne działania konieczne do podjęcia:

1. W okolicach składowiska w okolicach oczyszczalni / <sup>w Tomiankach</sup> i po stronie zanala / <sup>szkła</sup> urządzenia (nory bobrowe) w odpowiednią skalę naitu, zaknacenia na skarpie naitu
2. Podjęcie skarpy naitu w ul. Podnole (Kępa Kiepińska) ~~optycz~~
3. zakazy wjazdu na teren przyładowe w celu ograniczenia ~~przebiegu~~ przjazdu pojazdów nieuprawnionych osób
4. Określenie sposobu dostarczenia naprawy uszczelnienia w obszarze naitu wzdłuż ul. Podnole (ustalenie płyt azbestowych)

### 4. Wnioski:

- \* 1. Zabezpieczenie nor bobrowych przy oczyszczalni w Tomiankach
  2. Zabezpieczenie podjęcie naitu wzdłuż ul. Podnole (np. płyty betonowe 1x96)
  3. Ograniczenie ruchu pojazdów nieuprawnionych na terenach przyładowych występując użytkownikom uprawnionych - służby publiczne, POK WP drogi techniczne - służby techniczne, wodnicy
- \* przekazano dokumentację zawierającą dot. składowiska z dezaktywacji bobrowo

### Podpisy członków zespołu i osób biorących udział w przeglądzie:

- | KIEROWNIK |  |
|-----------|--|
| 1.        | <br>Adam Parzuchowski |
| 2.        | Aleksandra Michalska   |
| 3.        | Piotr Welnicki   |
| 1/4.      | Bohdaniewicz Paweł   |
|           | Ł. Chrostowski   |
| 5.2       |                      |
| 6.3       |                      |
| 7.4       |                      |
| 8.        |                      |
| 9.        | Bien Adamowski   |

Data: 2 lipca 2020r.