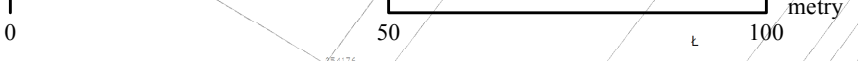




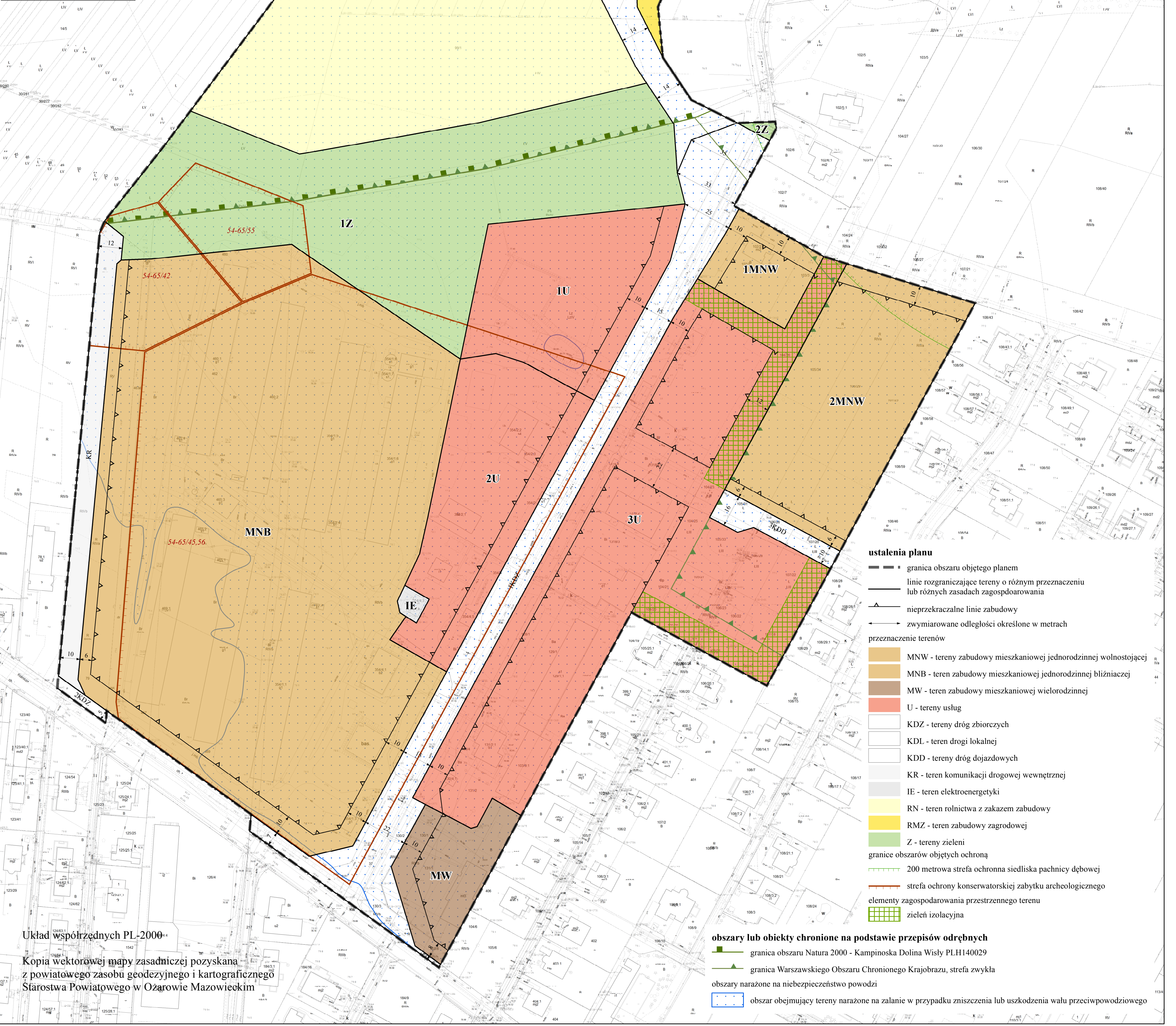
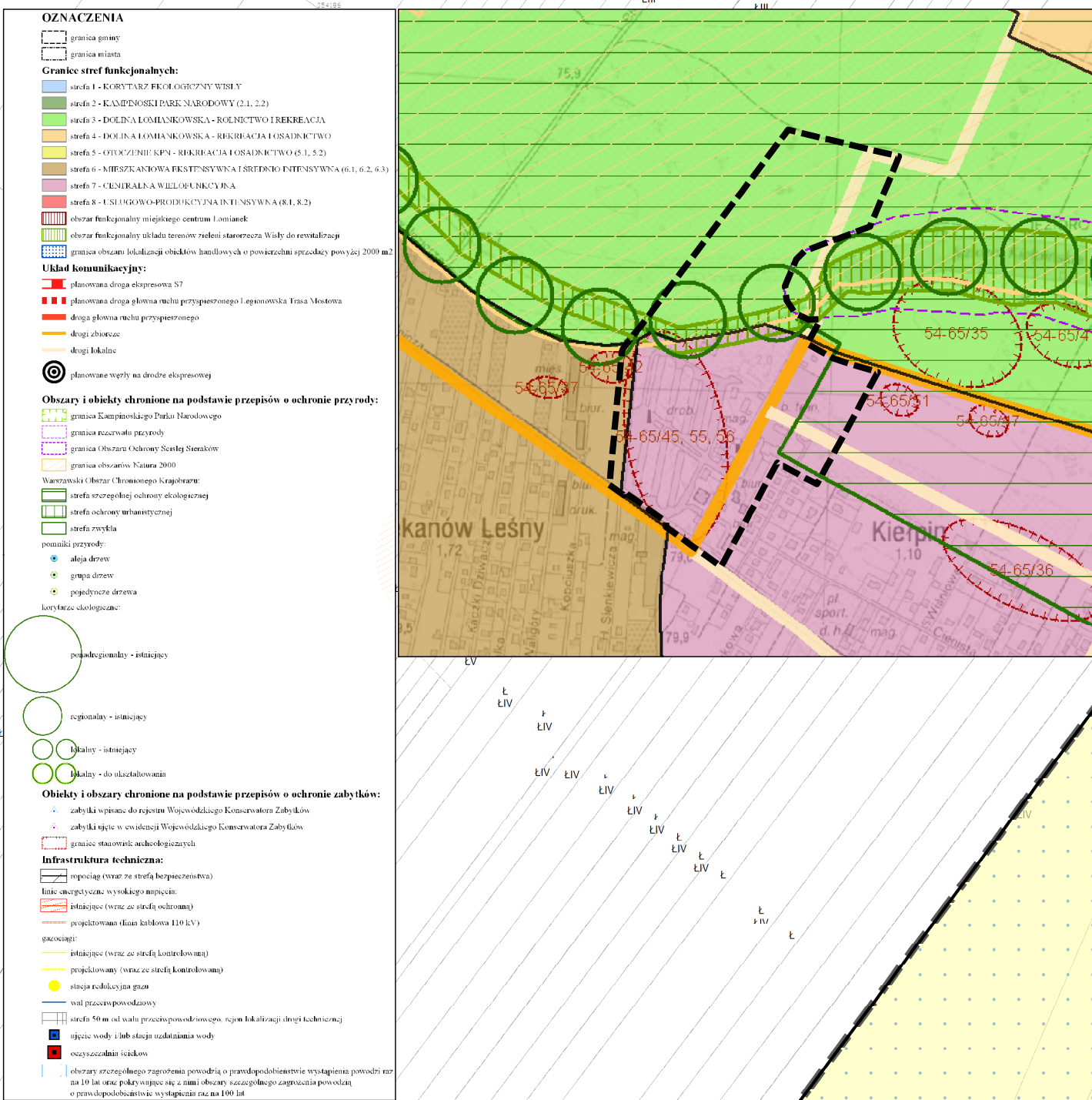
MIEJSKOWY PLAN ZAGOSPODAROWANIA PRZESTRZENNEGO "KIELPIN ZACHÓD"

Załącznik nr 1
do Uchwały Nr
Rady Miejskiej w Łomiankach
z dnia r.

Skala: 1:1 000



Wyrys ze studium uwarunkowań kierunków zagospodarowania przestrzennego Miasta i Gminy Łomianki
Uchwała Rady Miejskiej w Łomiankach Nr IX/90/2015 z dnia 13 sierpnia 2015 r.
z oznaczeniem granic obszaru miejscowego planu zagospodarowania przestrzennego "Kielpin Zachód"



- ustalenia planu**
- granicę obszaru objętego planem
 - linie rozgraniczające tereny o różnym przeznaczeniu lub różnych zasadach zagospodarowania
 - nieprzekraczalne linie zabudowy
 - zwymerowane odległości określone w metrach
- przeznaczenie terenów**
- MNW - tereny zabudowy mieszkaniowej jednorodzinnej wolnostojącej
 - MNB - teren zabudowy mieszkaniowej jednorodzinnej bliźniaczej
 - MW - teren zabudowy mieszkaniowej wielorodzinnej
 - U - tereny usług
 - KDZ - tereny dróg zbiorczych
 - KDL - teren drogi lokalnej
 - KDD - tereny dróg dojazdowych
 - KR - teren komunikacji drogowej wewnętrznej
 - IE - teren elektroenergetyki
 - RN - teren rolnictwa z zakazem zabudowy
 - RMZ - teren zabudowy zagrodowej
 - Z - tereny zieleni
- granice obszarów objętych ochroną**
- 200 metrowa strefa ochronna siedliska pachnicy dębowej
 - strefa ochrony konserwatorskiej zabytku archeologicznego
- elementy zagospodarowania przestrzennego terenu**
- zieleni izolacyjna
- obszary lub obiekty chronione na podstawie przepisów odrębnych**
- granicę obszaru Natura 2000 - Kampinoska Dolina Wisły PLH140029
 - granicę Warszawskiego Obszaru Chronionego Krajobrazu, strefa zwykła
- obszary narażone na niebezpieczeństwo powodzi**
- obszar obejmujący tereny narażone na zalanie w przypadku zniszczenia lub uszkodzenia wału przeciwpowodziowego

Układ współrzędnych PL-2000
Kopia wektorowej mapy zasadniczej pozyskana
z powiatowego zasobu geodezyjnego i kartograficznego
Starostwa Powiatowego w Ożarowie Mazowieckim