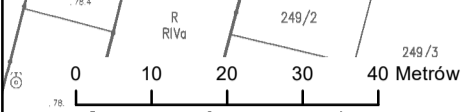




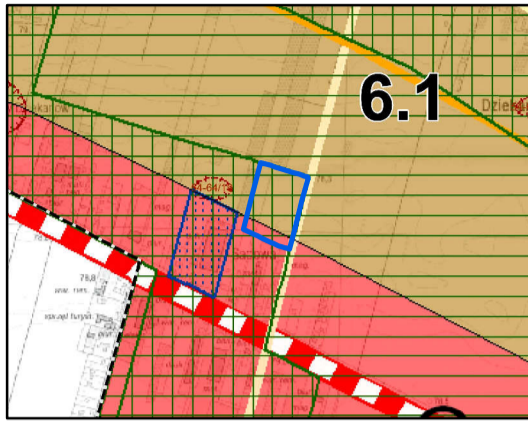
MIEJSCOWY PLAN ZAGOSPODAROWANIA PRZESTRZENNEGO "PODRÓŻNA"

RYСУNEK PLANU
SKALA 1:1000

WYRYS ZE STUDIUM UWARUNKOWAŃ I KIERUNKÓW ZAGOSPODAROWANIA PRZESTRZENNEGO
MIASTA I GMINY ŁOMIANKI



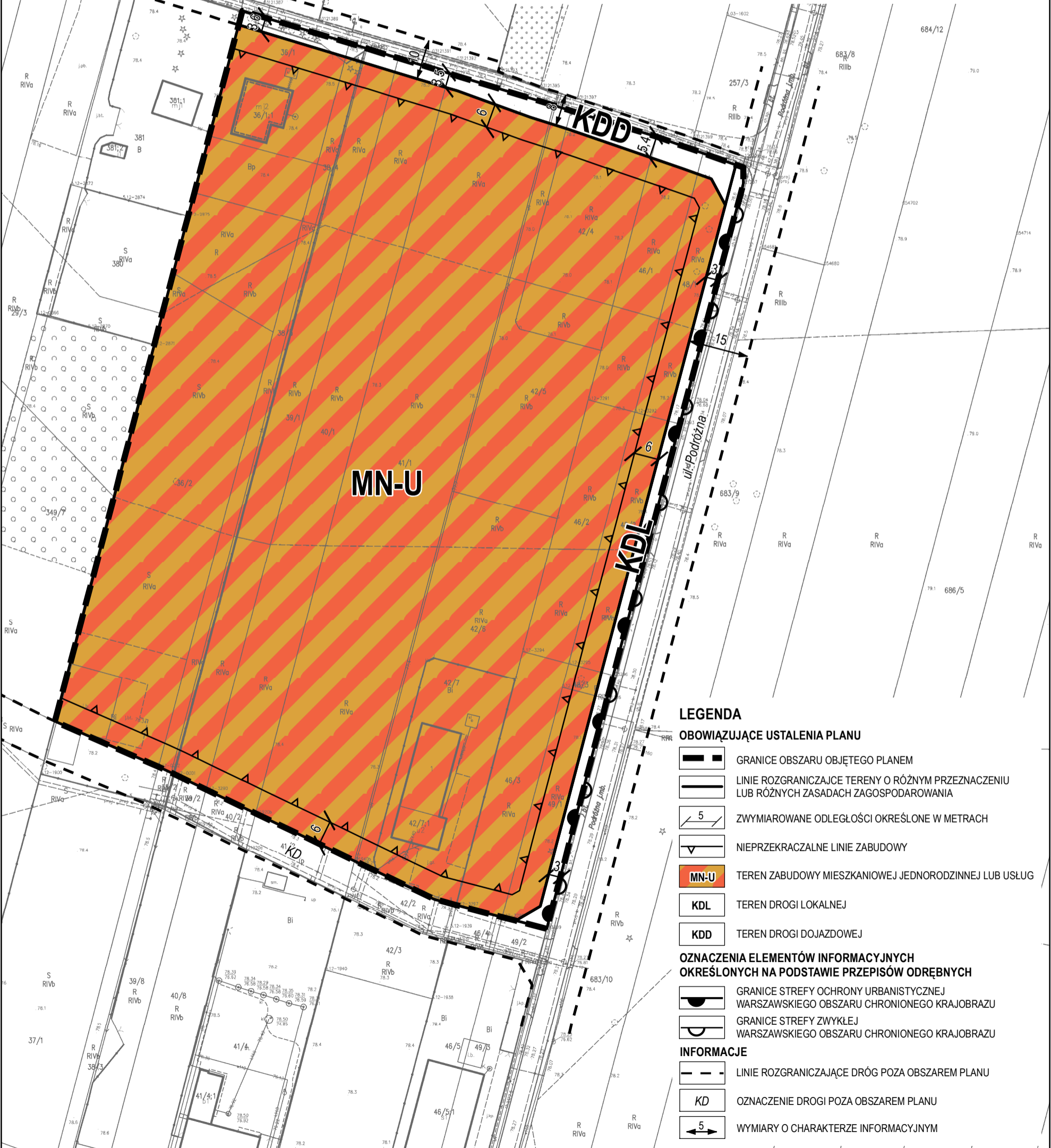
ZALĄCZNIK NR 1
DO UCHWAŁY NR
RADY MIEJSKIEJ W ŁOMIANKACH
Z DNIA



LEGENDA

- granicz gminy
- Granice stref funkcjonalnych:**
 - strefa 6 - MIESZKANIOWA EKSTENSYWNA I ŚREDNIO INTENSYWNA (6.1, 6.2, 6.3)
 - strefa 8 - USŁUGOWO-PRODUKCYJNA INTENSYWNA (8.1, 8.2)
- Układ komunikacyjny:**
 - planowana droga ekspresowa S7
 - drogi zbiorcze
 - drogi lokalne
 - planowane węzły na drodze ekspresowej
- Obszary i obiekty chronione na podstawie przepisów o ochronie przyrody:**
Warszawski Obszar Chronionego Krajobrazu:
 - strefa szczególnej ochrony ekologicznej
 - strefa ochrony urbanistycznej
 - strefa zwykła

GRANICE OBSZARU OBJĘTEGO PLANEM



LEGENDA

- OBOWIĄZUJĄCE USTALENIA PLANU**
 - GRANICE OBSZARU OBJĘTEGO PLANEM
 - LINIE ROZGRANICZAJĄCE TERENY O RÓŻNYM PRZEZNACZENIU LUB RÓŻNYCH ZASADACH ZAGOSPODAROWANIA
 - 5 ZWYMIAROWANE ODLEGŁOŚCI OKREŚLONE W METRACH
 - NIEPRZEKACZALNE LINIE ZABUDOWY
 - MN-U** TEREN ZABUDOWY MIESZKANIOWEJ JEDNORODZINNEJ LUB USŁUG
 - KDL** TEREN DROGI LOKALNEJ
 - KDD** TEREN DROGI DOJAZDOWEJ
- OZNACZENIA ELEMENTÓW INFORMACYJNYCH OKREŚLONYCH NA PODSTAWIE PRZEPISÓW ODREBNYCH**
 - GRANICE STREFY OCHRONY URBANISTYCZNEJ WARSZAWSKIEGO OBSZARU CHRONIONEGO KRAJOBRAZU
 - GRANICE STREFY ZWYKŁEJ WARSZAWSKIEGO OBSZARU CHRONIONEGO KRAJOBRAZU
- INFORMACJE**
 - LINIE ROZGRANICZAJĄCE DRÓG POZA OBSZAREM PLANU
 - KD** OZNACZENIE DROGI POZA OBSZAREM PLANU
 - 5 WYMIARY O CHARAKTERZE INFORMACYJNYM