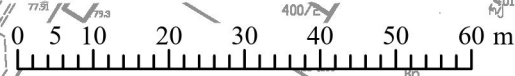




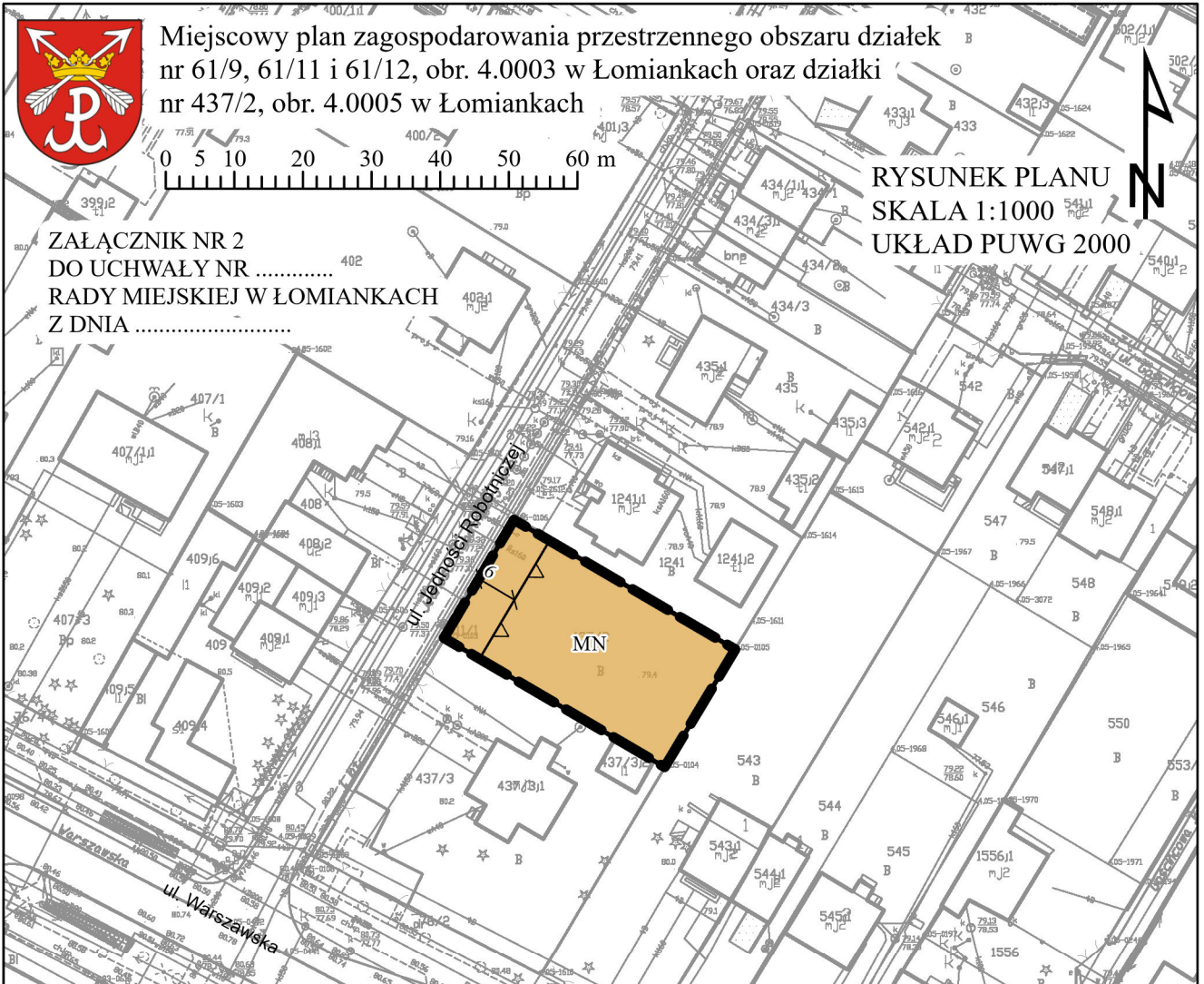
Miejscowy plan zagospodarowania przestrzennego obszaru działek nr 61/9, 61/11 i 61/12, obr. 4.0003 w Łomiankach oraz działki nr 437/2, obr. 4.0005 w Łomiankach



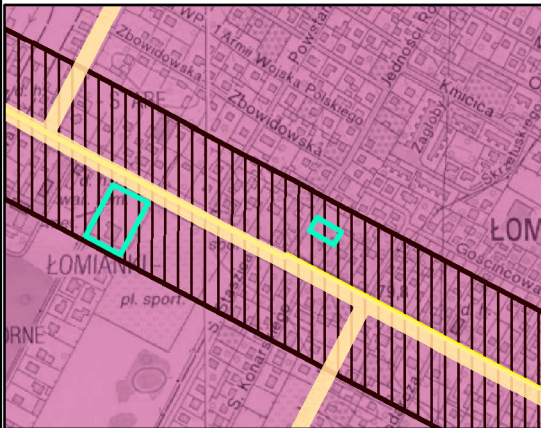
RYSUNEK PLANU
SKALA 1:1000
UKŁAD PUWG 2000



ZAŁĄCZNIK NR 2
DO UCHWAŁY NR
RADY MIEJSKIEJ W ŁOMIANKACH
Z DNIA



WYRYS ZE STUDIUM UWARUNKOWAŃ I
KIERUNKÓW ZAGOSPODAROWANIA
PRZESTRZENNEGO MIASTA I GMINY ŁOMIANKI



GRANICA OBSZARU OBJĘTEGO PLANEM

OZNACZENIA

granice stref funkcjonalnych:

strefa 7 - CENTRALNA WIELOFUNKCYJNA

obszar funkcjonalny miejskiego centrum Łomianek

układ komunikacyjny:

drogi zbiorcze

Legenda

obowiązujące ustalenia planu:

nieprzekraczalne linie zabudowy

linie rozgraniczające tereny o różnym
przeznaczeniu lub różnych zasadach
zagospodarowania

granice obszaru objętego planem

zwymiarowane odległości określone w
metrach

przeznaczenie terenu:

MN teren zabudowy mieszkaniowej
jednorodzinnej

PL.PZGiK.7575